

2018



KECAMATAN GESI  
DALAM ANGKA



Geografi



Penduduk



Pendidikan



Pertanian



Ekonomi



2018



**KECAMATAN GESI  
DALAM ANGKA**



Geografi



Penduduk



Pendidikan



Pertanian



Ekonomi



## **Kecamatan Gesi Dalam Angka 2018**

ISSN : 0853 – 5078

No. Publikasi : 33140.1823

Katalog : 1102001.3314180

Ukuran Buku : (6 x 8 ) inchi

Jumlah Lembar : 82 lembar

Jumlah Halaman : 75 halaman

Naskah : Koordinator Statistik Kecamatan Gesi

Penyunting/Pengolah :

Seksi IPDS Badan Pusat Statistik Kabupaten Sragen

Gambar Kulit :

Seksi IPDS Badan Pusat Statistik Kabupaten Sragen

Diterbitkan oleh : BPS Kabupaten Sragen

Dicetak oleh : Percetakan “MURNI”

*Dilarang mengumumkan, mendistribusikan,  
mengomunikasikan, dan/atau menggandakan sebagian atau  
seluruh isi buku ini untuk tujuan komersial tanpa izin tertulis  
dari Badan Pusat Statistik*

## KATA PENGANTAR

Buku **Kecamatan Gesi Dalam Angka 2018** merupakan penerbitan rutin setiap tahun. Dalam buku ini disajikan berbagai data statistik baik data primer maupun sekunder yang merupakan data dasar yang berasal dari sumber pertama dari Dinas/Instansi/Satuan Kerja di Wilayah Kecamatan Gesi.

Pada kesempatan ini kami sampaikan ucapan terima kasih yang sebesar-besarnya kepada :

1. Yth. Kepala BPS Kabupaten Sragen
2. Yth. Camat Kecamatan Gesi.
3. Yth. Lurah / Kepala Desa di Kecamatan Gesi.
4. Yth. Semua pihak yang telah membantu dan peran sertanya, sehingga tersusunnya buku ini.

Kami menyadari bahwa dalam buku ini masih terdapat kekurangan, maka segala saran dan kritik kami harapkan demi sempurnanya buku "**Kecamatan Gesi Dalam Angka 2018**" yang akan datang dan semoga bermanfaat.

**Sragen, Agustus 2018**  
**Kepala Badan Pusat Statistik**  
**Kabupaten Sragen**

**Toga Hamonangan, S.Si**  
**NIP. : 19630910 198501 1 001**

**PEMERINTAH KABUPATEN SRAGEN**  
**CAMAT GESI**

---

---

**SAMBUTAN CAMAT**

Era otonomi daerah menuntun kita untuk lebih mengoptimalkan pembangunan di segala bidang untuk menuju daerah yang mandiri. Untuk mewujudkan harapan itu, kita harus memiliki komitmen bersama, mencari peluang dan terobosan dalam memanfaatkan sumber daya dan potensi maupun peluang yang kita miliki.

Sebagai bahan informasi penunjang yang dapat digunakan sebagai referensi adalah melalui data yang disajikan dalam Buku ***Kecamatan Gesi Dalam Angka 2018*** ini.

Penerbitan buku ini kita sambut baik, dengan harapan agar isinya benar-benar menggambarkan kondisi aktual dan faktual kecamatan secara menyeluruh, sehingga masyarakat luas akan mengetahui perkembangan kecamatan dalam berbagai aspek.

Selanjutnya kepada segenap konsumen data, dengan penyajian buku ini akan memberikan kelancaran dalam kegiatan : perencanaan, evaluasi maupun pengawasan terhadap jalannya pembangunan.

Gesi, Agustus 2018  
**Camat GESI**

**S U H A R N O, S.Sos**  
**NIP. 19580426 198508 1 013**

## DAFTAR ISI

KATA PENGANTAR .....	iii
SAMBUTAN CAMAT .....	iv
DAFTAR ISI .....	v
ULASAN SINGKAT.....	viii
DAFTAR GAMBAR	
Gambar 1. Persentase Penggunaan Lahan .....	3
Gambar 2. Jumlah Penduduk Laki-laki dan Perempuan .....	21
Gambar 3. Perbandingan Jumlah Murid dan Guru SD/MI .....	45
Gambar 4. Luas Panen Padi (Ha) dan Produksi Padi (Ku) .....	58
LETAK GEOGRAFI .....	1
TABEL – TABEL :	
Tabel 1.1 Luas Kecamatan Menurut Penggunaan Lahan .....	2
Tabel 1.2 Luas Tanah Sawah dan Tanah Kering .....	4
Tabel 1.3 Luas Tanah Sawah Menurut Irigasi .....	5
Tabel 1.4 Luas Tanah Kering Menurut Penggunaan .....	6 - 7
Tabel 2.1 Pembagian Wilayah Administrasi .....	8
Tabel 2.2 Jarak Kantor Desa ke Polek, Kecamatan dan Kabupaten .....	9
Tabel 2.3 Jumlah Perangkat Desa Menurut Jabatan .....	10 - 11
Tabel 2.4 Jumlah Perangkat Desa Menurut Pendidikan .....	12 - 13
Tabel 2.5 Luas Tanah Bengkak Perangkat Desa .....	14
Tabel 2.6 Luas Tanah Kas Desa .....	15
Tabel 3.2 Jumlah Perusahaan Industri .....	16 - 17
Tabel 3.3 Jumlah Sarana Akomodasi .....	18
Tabel 4.1.1 Penduduk Mnrt Kelompok Umur dan Jenis Kelamin....	19
Tabel 4.1.2 Rata-rata Jumlah Penduduk Tiap Rumah Tangga .....	20
Tabel 4.1.3 Jumlah Penduduk Mnrt Jenis Kelamin dan Sex Ratio ...	22
Tabel 4.1.4 Kepadatan Penduduk .....	23
Tabel 4.1.5 Dependency Ratio .....	24
Tabel 4.1.6 Pertumbuhan Penduduk .....	25
Tabel 4.1.7 Kelahirandan Kematian Penduduk .....	26

Tabel 4.1.8	KematianBayiUmurKurang Dari 1 Tahun.....	27
Tabel 4.1.9	Penduduk Yang Datang Dan Pindah .....	28
Tabel 4.1.10	CWR, CBR, CDR, IMR, dan GFR .....	29
Tabel 4.1.11	Penduduk Dewasa dan Anak-anak.....	30
Tabel 4.1.12	Penduduk WNI Keturunan Cina dan WNA .....	31
Tabel 4.1.13	Penduduk Menurut Kelompok Umur .....	32 - 39
Tabel 4.2	Mata Pencapaian Penduduk Umur 10 Tahun Keatas....	40
Tabel 4.3.2	Penduduk Usia Sekolah SD dan SMTP .....	41
Tabel 4.3.3	Penduduk Usia Sekolah SMTA dan Perguruan Tinggi....	42
Tabel 4.3.4	Jumlah Sekolah, Murid, dan Guru .....	43
Tabel 4.3.5.1	Jumlah Sekolah, Murid, dan Guru SD/MI .....	44
Tabel 4.3.5.2	Jumlah Sekolah, Murid, dan Guru SMTP/MTs.....	46
Tabel 4.3.5.3	Jumlah Sekolah, Murid, dan Guru SMTA/SMK/Aliyah	47
Tabel 4.4.1	Jumlah Pemeluk Agama .....	48
Tabel 4.4.2	Jumlah Sarana Ibadah .....	49
Tabel 4.4.3	Jumlah Kejadian N T C R .....	50
Tabel 4.5.1	Jumlah Sarana Kesehatan.....	51 - 52
Tabel 4.5.2	Jumlah Tenaga Kesehatan .....	53
Tabel 4.5.3	Jumlah PUS danAkseptor KB .....	54
Tabel 4.5.4	Jumlah Penggunaan Alat Kontrasepsi KB .....	55 - 56
Tabel 5.1.1	Rata-rata Produksi Padi.....	57
Tabel 5.1.2	Produksi Jagung dan Ubi Kayu.....	59
Tabel 5.1.3	Produksi Kacang Tanah, Kedelai, dan Kacang Hijau .....	60
Tabel 5.2.1	Produksi Kacang Panjang, Cabe dan Tomat .....	61
Tabel 5.2.2	Produksi Kangkung, Bayam dan Terong .....	62
Tabel 5.3.1	Produksi Mangga, Jeruk Gulung dan Jambu Air .....	63
Tabel 5.3.2	Produksi Sawo, Belimbing dan Pepaya.....	64
Tabel 5.3.3	Produksi Pisang, Nanas dan Semangka .....	65
Tabel 5.2.1	Jumlah Ternak Besar .....	66
Tabel 5.2.2	Jumlah Ternak Kecil.....	67
Tabel 5.2.3	Populasi Unggas .....	68
Tabel 5.2.4	Produksi Daging, Kulit, dan Telur .....	69 – 70
Tabel 6.1	Sarana Panjang Jalan .....	71 - 72
Tabel 7.1	Keadaan Keluarga Sejahtera.....	73
Tabel 7.2	KeadaanRumahPenduduk .....	74
Tabel 8.1	Harga Produsen Jenis Bahan Pangan .....	75



## ULASAN SINGKAT

*Kecamatan Gesi terdiri dari 7 (tujuh) desa / kelurahan dengan pusat pemerintahan berada di desa Gesi . Luas kecamatan kurang lebih 3.958,04 ha yang terdiri dari : tanah sawah 767,90 ha (19,40%) dan tanah kering 3190,14 ha (80,60%).*

*Pada tahun 2017 ini keadaan di kecamatan Gesi adalah sebagai berikut :*

- ☞ Jumlah penduduk 19.788 orang terdiri dari laki-laki 9.451 orang dan perempuan 10.337 orang.*
- ☞ Sex ratio sebesar 914 laki-laki/1.000 perempuan.*
- ☞ Dependency ratio 56/100 orang.*
- ☞ Pertumbuhan penduduk total 0,75% dan pertumbuhan penduduk alami 0,79%*
- ☞ Distribusi penduduk menurut wilayah tersebar di 7 (tujuh) desa/kelurahan dengan rata-rata jumlah penduduk tiap rumah tangga 3 orang.*

*Demikian sekilas informasi mengenai data-data pembangunan di Kecamatan Gesi pada tahun 2017*

**LETAK GEOGRAFI  
KECAMATAN GESI**

URAIAN	KETERANGAN
(1)	(2)
<b>Letak dari Ibukota Kabupaten Sragen</b>	<i>: Sebelah Utara</i>
<b>Batas-batas Kecamatan :</b>	
Utara	<i>: Kec. Tangen</i>
Timur	<i>: Kec. Tangen</i>
Selatan	<i>: Kec. Sragen</i>
Barat	<i>: Kec. Sukodono</i>
<b>Jarak Ibukota kecamatan dengan :</b>	
*Ibukota Kab. Sragen	<i>: 14 Km</i>
*Kota Solo	<i>: 45 Km</i>
<b>Ketinggian Tempat</b>	<i>: 126 meter diatas permukaan laut</i>
<b>Curah hujan *)</b>	<i>: * mm</i>
<b>Hari hujan *)</b>	<i>: * hari/tahun</i>

Sumber : Statistik Kecamatan Gesi

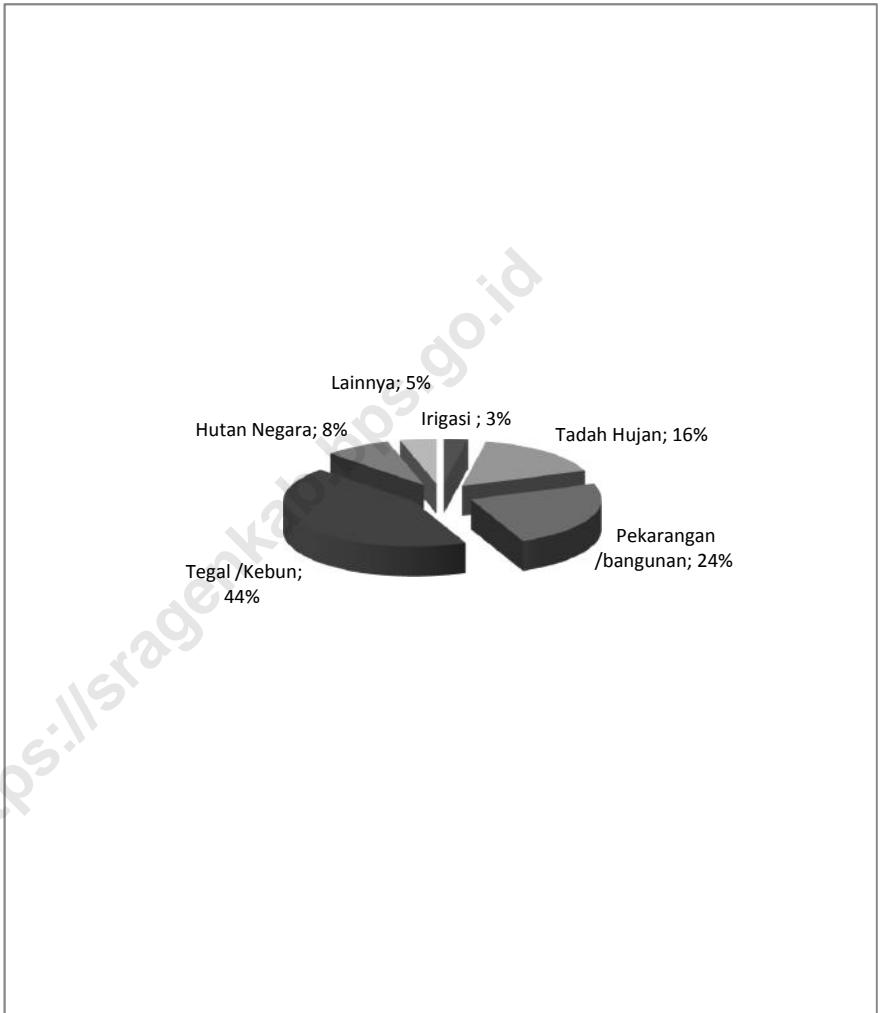
\* = data tidak tersedia

**Tabel 1.1 LUAS KECAMATAN GESI  
MENURUT PENGGUNAAN TANAH  
TAHUN : 2017**

JENIS TANAH	Luas (Ha)	Prosentase (%)
(1)	(2)	(3)
<b>I. TANAH SAWAH</b>		
<i>a. Irigasi Teknis</i>	0,00	0,00
<i>b. Irigasi 1/2 Teknis</i>	116,50	2,94
<i>c. Irigasi Sederhana</i>	0,00	0,00
<i>d. Tadah Hujan</i>	651,40	16,46
<i>e. Lain-lain</i>	0,00	0,00
<b>JUMLAH :</b>	<b>767,90</b>	<b>19,40</b>
<b>II. TANAH KERING</b>		
<i>a. Pekarangan/bangunan</i>	954,54	24,12
<i>b. Tegal/Kebun</i>	1.733,23	43,79
<i>c. Padang/Gembala</i>	4,76	0,12
<i>d. Tambak/Kolam</i>	0,00	0,00
<i>e. Rawa-rawa</i>	0,00	0,00
<i>f. Sementara tak diusahakan</i>	0,00	0,00
<i>g. Hutan Negara</i>	325,00	8,21
<i>h. Perkebunan Negara/Swasta</i>	0,00	0,00
<i>i. Lain-lain</i>	172,61	4,36
<b>JUMLAH :</b>	<b>3.190,14</b>	<b>80,60</b>
<b>JUMLAH ( I + II )</b>	<b>3.958,04</b>	<b>100,00</b>

Sumber : Statistik Kecamatan Gesi

**Gambar 1. Persentase Penggunaan Lahan  
di Kecamatan Gesi TAHUN : 2017**



**Tabel 1.2 LUAS TANAH SAWAH DAN TANAH KERING  
DIRINCI PER DESA DI KECAMATAN GESI  
TAHUN : 2017**

DESA	Tanah Sawah ( Ha )	Tanah Kering ( Ha )	Jumlah ( Ha )
(1)	(2)	(3)	(4)
01 <i>Pilangsari</i>	130,71	249,98	380,69
02 <i>Tanggan</i>	244,01	349,71	593,72
03 <i>Srawung</i>	24,81	383,93	408,74
04 <i>G e s i</i>	48,37	412,92	461,29
05 <i>Blangu</i>	131,21	324,22	455,43
06 <i>Slendro</i>	65,86	818,96	884,82
07 <i>Poleng</i>	122,93	650,42	773,35
JUMLAH 2017	767,90	3.190,14	3.958,04
JUMLAH 2016	767,90	3.190,14	3.958,04
JUMLAH 2015	767,90	3.190,14	3.958,04

Sumber : Statistik Kecamatan Gesi

**Tabel 1.3 LUAS TANAH SAWAH MENURUT IRIGASI  
DIRINCI PER DESA DI KECAMATAN GESI  
TAHUN : 2017**

DESA	Irigasi Tanah Sawah ( Ha )					Jumlah ( Ha )
	Teknis	1/2 Teknis	Seder- hana	Tadah Hujan	Lain- Lain-	
(1)	(2)	(3)	(4)	(5)	(6)	(7)
01 <i>Pilangsari</i>	0,00	0,00	0,00	130,71	0,00	130,71
02 <i>Tanggan</i>	0,00	55,00	0,00	189,01	0,00	244,01
03 <i>Srawung</i>	0,00	0,00	0,00	24,81	0,00	24,81
04 <i>G e s i</i>	0,00	0,00	0,00	48,37	0,00	48,37
05 <i>Blangu</i>	0,00	61,50	0,00	69,71	0,00	131,21
06 <i>Slendro</i>	0,00	0,00	0,00	65,86	0,00	65,86
07 <i>Poleng</i>	0,00	0,00	0,00	122,93	0,00	122,93
<b>JUMLAH2017</b>	0,00	116,50	0,00	651,40	0,00	767,90
<b>JUMLAH2016</b>	0,00	116,50	0,00	651,40	0,00	767,90
<b>JUMLAH2015</b>	0,00	116,50	0,00	651,40	0,00	767,90

Sumber : Statistik Kecamatan Gesi

**Tabel 1.4 LUAS TANAH KERING MENURUT PENGGUNAANNYA  
DIRINCI PER DESA DI KECAMATAN GESI  
TAHUN : 2017**

DESA	Pekarangan	Tegal/ Kebun	Padang Gembala	Tambak/ Kolam	Rawa- rawa
(1)	(2)	(3)	(4)	(5)	(6)
01 <i>Pilangsari</i>	137,40	104,36	1,26	0,00	0,00
02 <i>Tanggan</i>	112,00	226,71	0,00	0,00	0,00
03 <i>Srawung</i>	95,00	222,34	1,50	0,00	0,00
04 <i>G e s i</i>	152,97	234,94	0,00	0,00	0,00
05 <i>Blangu</i>	161,24	150,66	0,00	0,00	0,00
06 <i>Slendro</i>	190,37	340,31	2,00	0,00	0,00
07 <i>Poleng</i>	105,56	453,91	0,00	0,00	0,00
JUMLAH 2017	954,54	1.733,23	4,76	0,00	0,00
JUMLAH 2016	954,54	1.733,23	4,76	0,00	0,00
JUMLAH 2015	954,33	1.733,16	4,76	0,00	0,00

Sumber : Statistik Kecamatan Gesi

Tabel 1.4 ( LANJUTAN )

DESA	Hutan Negara ( Ha )	Perkebunan Neg./Swasta ( Ha )	Lain-lain ( Ha )	Jumlah Kol (2 s/d 9) ( Ha )
(1)	(7)	(8)	(9)	(10)
01 <i>Pilangsari</i>	0,00	0,00	6,96	249,98
02 <i>Tanggan</i>	0,00	0,00	11,00	349,71
03 <i>Srawung</i>	60,00	0,00	5,09	383,93
04 <i>G e s l</i>	0,00	0,00	25,01	412,92
05 <i>Blangu</i>	0,00	0,00	12,32	324,22
06 <i>Slendro</i>	235,00	0,00	51,28	818,96
07 <i>Poleng</i>	30,00	0,00	60,95	650,42
<b>JUMLAH 2017</b>	325,00	0,00	172,61	3.190,14
<b>JUMLAH 2016</b>	325,00	0,00	172,61	3.190,14
<b>JUMLAH 2015</b>	325,00	0,00	172,61	3.190,14

Sumber : Statistik Kecamatan Gesi



**Tabel 2.1 PEMBAGIAN WILAYAH ADMINISTRASI  
DIRINCI PER DESA DI KECAMATAN GESI  
TAHUN : 2017**

DESA	Pusat Desa	Banyaknya		
		Dukuh	R T	R W
(1)	(2)	(3)	(4)	(5)
01 <i>Pilangsari</i>	Dukuh	13	17	0
02 <i>Tanggan</i>	Ngeren	18	21	0
03 <i>Srawung</i>	Bendorejo	6	12	5
04 <i>G e s i</i>	Gesi	10	24	0
05 <i>Blangu</i>	Wahyu	12	25	0
06 <i>Slendro</i>	Slendro	13	24	0
07 <i>Poleng</i>	Poleng	13	24	0
JUMLAH 2017		85	147	5
JUMLAH 2016		85	147	5
JUMLAH 2015		85	146	5

Sumber : Statistik Kecamatan Gesi

**Tabel 2.2 JARAK KANTOR DESA KE POLSEK, KECAMATAN  
DIRINCI PER DESA DI KECAMATAN GESI  
TAHUN : 2017**

DESA	Jarak Ke Kantor ( Km )		
	Polsek	Keca-matan	Kabupa-ten
(1)	(2)	(3)	(4)
01 <i>Pilangsari</i>	3,00	3,00	14,00
02 <i>Tanggan</i>	2,00	2,00	12,00
03 <i>Srawung</i>	3,00	3,00	14,00
04 <i>G e s i</i>	0,00	0,00	14,00
05 <i>Blangu</i>	1,00	1,00	15,00
06 <i>Slendro</i>	5,00	5,00	19,00
07 <i>Poleng</i>	3,00	3,00	17,00
TERJAUH :	5,00	5,00	19,00
TERDEKAT :	0,00	0,00	12,00
RATA-RATA :	2,43	2,43	15,00

*Sumber : Statistik Kecamatan Gesi*

**Tabel 2.3 JUMLAH PERANGKAT DESA MENURUT JABATAN  
DIRINCI PER DESA DI KECAMATAN GESI  
TAHUN : 2017**

DESA	Jenis Jabatan					
	Kepala Desa		Sekretaris Desa		Ka Ur	
	L	P	L	P	L	P
(1)	(2)	(3)	(4)	(5)	(6)	(7)
01 Pilangsari	1	0	1	0	3	0
02 Tanggan	1	0	1	0	2	1
03 Srawung	1	0	1	0	3	0
04 Gesi	1	0	1	0	4	1
05 Blangu	1	0	1	0	3	0
06 Slendro	1	0	1	0	5	0
07 Poleng	1	0	1	0	2	1
JUMLAH 2017	7	0	7	0	22	3
JUMLAH 2016	7	0	7	0	22	3
JUMLAH 2015	7	0	7	0	22	3

Sumber : Statistik Kecamatan Gesi

Tabel 2.3 ( LANJUTAN )

DESA	JENIS JABATAN				Jumlah
	PTL *)		Kepala Dusun		
	L	P	L	P	
(1)	(2)	(3)	(4)	(5)	(6)
01 <i>Pilangsari</i>	3	0	3	0	11
02 <i>Tanggan</i>	3	0	4	0	12
03 <i>Srawung</i>	2	0	2	0	9
04 <i>G e s l</i>	0	0	4	0	11
05 <i>Blangu</i>	1	0	4	0	10
06 <i>Slendro</i>	3	0	4	0	14
07 <i>Poleng</i>	3	0	5	0	13
JUMLAH 2017	15	0	26	0	80
JUMLAH 2016	15	0	26	0	80
JUMLAH 2015	15	0	26	0	80

Sumber : Statistik Kecamatan Gesi

**Tabel 2.4 JUMLAH PERANGKAT DESA MENURUT TINGKAT PENDIDIKAN  
DIRINCI PER DESA DI KECAMATAN GESI  
TAHUN : 2017**

DESA	Pendidikan Terakhir yang ditamatkan					
	Sarjana		Diploma III		SLTA	
	L	P	L	P	L	P
(1)	(2)	(3)	(4)	(5)	(6)	(7)
01 <i>Pilangsari</i>	1	0	0	0	3	0
02 <i>Tanggan</i>	2	0	1	0	3	1
03 <i>Srawung</i>	0	0	0	0	4	0
04 <i>G e s i</i>	0	1	0	0	3	0
05 <i>Blangu</i>	1	0	0	0	4	0
06 <i>Slendro</i>	0	0	0	0	2	0
07 <i>Poleng</i>	0	0	0	1	1	0
JUMLAH 2017	4	1	1	1	20	1
JUMLAH 2016	4	1	1	1	20	1
JUMLAH 2015	4	1	1	1	20	1

Sumber : Statistik Kecamatan Gesi

**Tabel 2.6 LUAS TANAH KAS DESA  
DIRINCI PER DESA DI KECAMATAN GESI  
TAHUN : 2017**

DESA	Tanah Sawah ( Ha )					Tanah Kering ( Ha )
	Teknis	1/2 Teknis	Seder- hana	Tadah Hujan	Jumlah	
(1)	(2)	(3)	(4)	(5)	(6)	(7)
01 <i>Pilangsari</i>	0,00	0,00	0,00	1,38	1,38	2,60
02 <i>Tanggan</i>	0,00	0,00	0,00	4,13	4,13	0,92
03 <i>Srawung</i>	0,00	0,00	0,00	1,22	1,22	12,99
04 <i>G e s i</i>	0,00	0,00	0,00	3,65	3,65	0,13
05 <i>Blangu</i>	0,00	0,00	0,00	1,82	1,82	0,40
06 <i>Slendro</i>	0,00	0,00	0,00	5,46	5,46	23,76
07 <i>Poleng</i>	0,00	0,00	0,00	2,41	2,41	18,56
<b>JUMLAH2017</b>	0,00	0,00	0,00	20,07	20,07	59,36
<b>JUMLAH2016</b>	0,00	0,00	0,00	20,07	20,07	59,36
<b>JUMLAH2015</b>	0,00	0,00	0,00	20,07	20,07	59,36

Sumber : Kantor Kecamatan Gesi

**Tabel 3.2 JUMAH PERUSAHAAN INDUSTRI  
DIRINCI PER DESA DI KECAMATAN GESI  
TAHUN : 2017**

DESA	INDUSTRI BESAR			INDUSTRI SEDANG		
	Jumlah Perusahaan	Tenaga Kerja		Jumlah Perusahaan	Tenaga Kerja	
		L	P		L	P
(1)	(2)	(3)	(4)	(5)	(6)	(7)
01 Pilangsari	0	0	0	0	0	0
02 Tanggan	0	0	0	0	0	0
03 Srawung	0	0	0	0	0	0
04 Gesi	0	0	0	0	0	0
05 Blangu	0	0	0	1	6	23
06 Slendro	0	0	0	0	0	0
07 Poleng	0	0	0	0	0	0
JUMLAH2017	0	0	0	1	6	23
JUMLAH2016	0	0	0	1	6	29
JUMLAH2015	0	0	0	1	6	28

Sumber : Statistik Kecamatan Gesi

Ket. : Ind. Besar ( tk = 100 orang atau lebih )  
Ind. Sedang ( tk = antara 20 s/d 99 orang )

Tabel 3.2 ( LANJUTAN )

DESA	INDUSTRI KECIL			IND. RUMAH TANGGA		
	Jumlah	Tenaga Kerja		Jumlah	Tenaga Kerja	
	Perusahaan	L	P	Perusahaan	L	P
(1)	(2)	(3)	(4)	(5)	(6)	(7)
01 <i>Pilangsari</i>	3	13	8	58	18	53
02 <i>Tanggan</i>	5	26	12	71	15	75
03 <i>Srawung</i>	0	0	0	24	11	28
04 <i>Gesi</i>	2	4	5	51	8	51
05 <i>Blangu</i>	2	11	6	46	15	46
06 <i>Slendro</i>	2	12	4	38	7	39
07 <i>Poleng</i>	0	0	0	58	10	57
<b>JUMLAH 2017</b>	14	66	35	346	84	349
<b>JUMLAH 2016</b>	14	63	32	339	78	344
<b>JUMLAH 2015</b>	14	61	29	338	76	340

Sumber : Statistik Kecamatan Gesi

Ket. : Ind. Kecil ( tk = 5 s/d 19 orang )

Ind. Rumah Tangga ( tk = antara 1 s/d 4 orang )



**Tabel 3.3 JUMLAH SARANA AKOMODASI  
DIRINCI PER DESA DI KECAMATAN GESI  
TAHUN : 2017**

DESA	Hotel/ Penginapan	Rumah/ Warung Makan	Pengangkutan
(1)	(2)	(3)	(4)
01 <i>Pilangsari</i>	0	8	7
02 <i>Tanggan</i>	0	7	11
03 <i>Srawung</i>	0	5	4
04 <i>Gesi</i>	0	14	20
05 <i>Blangu</i>	0	9	16
06 <i>Slendro</i>	0	4	6
07 <i>Poleng</i>	0	3	2
JUMLAH 2016	0	50	66
JUMLAH 2015	0	47	66
JUMLAH 2014	0	47	66

Sumber : Statistik Kecamatan Gesi

**Tabel 4.1.1 PENDUDUK MENURUT KELOMPOK UMUR  
DAN JENIS KELAMIN DI KECAMATAN GESI  
TAHUN : 2017**

KELOMPOK UMUR (tahun)	Laki-laki	Perem-puan	L + P	Prosen-tase	Sex Ratio
	( L )	( P )		( % )	1000 orang
(1)	(2)	(3)	(4)	(5)	(6)
0 - 4	711	738	1.449	7,29	963
5 - 9	894	869	1.763	8,87	1.029
10 - 14	924	930	1.854	9,32	994
15 - 19	957	933	1.890	9,51	1.026
20 - 24	758	758	1.516	7,62	1.000
25 - 29	640	743	1.383	6,96	861
30 - 34	686	749	1.435	7,22	916
35 - 39	714	774	1.488	7,48	922
40 - 44	625	709	1.334	6,71	882
45 - 49	569	617	1.186	5,96	922
50 - 54	465	588	1.053	5,30	791
55 - 59	478	536	1.014	5,10	892
60 - 64	379	505	884	4,45	750
65 - 69	321	417	738	3,71	770
70 - 74	214	296	510	2,56	723
75 +	158	229	387	1,95	690
<b>JUMLAH</b>	<b>9.493</b>	<b>10.391</b>	<b>19.884</b>	<b>100,00</b>	<b>914</b>

Sumber : Statistik Kecamatan Gesi

**Tabel 4.1.2 RATA-RATA JUMLAH PENDUDUK TIAP RUMAH TANGGA  
DIRINCI PER DESA DI KECAMATAN GESI  
TAHUN 2017**

DESA	Jumlah KK	Jumlah Penduduk ( orang )	Rata - rata Penduduk Tiap Rumah Tangga
(1)	(2)	(3)	(4)
01 <i>Pilangsari</i>	1.339	2.754	2,06
02 <i>Tanggan</i>	1.769	3.900	2,20
03 <i>Srawung</i>	654	1.729	2,64
04 <i>G e s i</i>	972	2.852	2,93
05 <i>Blangu</i>	1.593	3.208	2,01
06 <i>Slendro</i>	1.281	2.679	2,09
07 <i>Poleng</i>	1.408	2.762	1,96
JUMLAH 2017	9.016	19.884	2,21
JUMLAH 2016	7.084	19.828	3,08
JUMLAH 2015	6.428	19.828	3,08

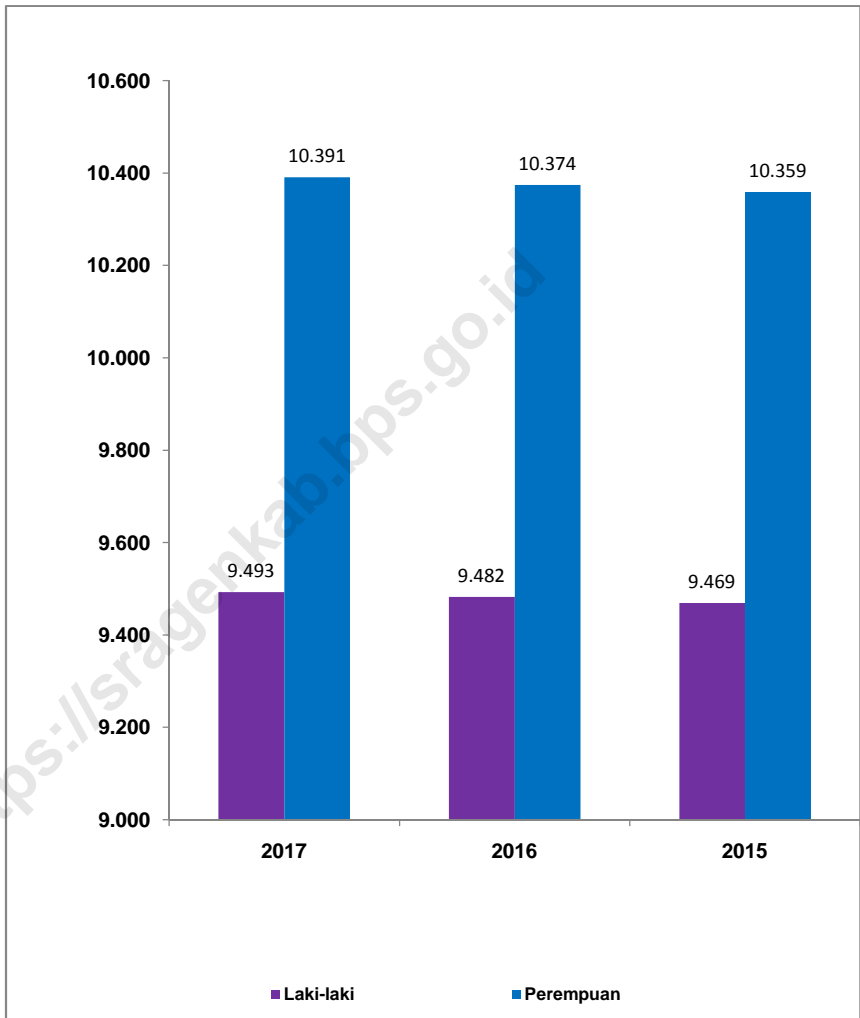
Sumber : Statistik Kecamatan Gesi

**Tabel 4.1.3 JUMLAH PENDUDUK MENURUT JENIS KELAMIN  
DIRINCI PER DESA DI KECAMATAN GESI  
TAHUN 2017**

DESA	Laki-laki	Perem puan	Jumlah	Sex Ratio 1000 orang
(1)	(2)	(3)	(4)	(5)
01 <i>Pilangsari</i>	1.333	1.421	2.754	938
02 <i>Tanggan</i>	1.884	2.016	3.900	935
03 <i>Srawung</i>	857	872	1.729	983
04 <i>G e s i</i>	1.338	1.514	2.852	884
05 <i>Blangu</i>	1.564	1.644	3.208	951
06 <i>Slendro</i>	1.208	1.471	2.679	821
07 <i>Poleng</i>	1.309	1.453	2.762	901
<b>JUMLAH 2017</b>	9.493	10.391	19.884	914
<b>JUMLAH 2016</b>	9.482	10.374	19.856	914
<b>JUMLAH 2015</b>	9.469	10.359	19.828	914

Sumber : Statistik Kecamatan Gesi

**Gbr 2. Jumlah Penduduk Laki-laki dan Perempuan  
di Kecamatan Gesi Th.2017**



**Tabel 4.1.4 KEPADATAN PENDUDUK  
DIRINCI PER DESA DI KECAMATAN GESI  
TAHUN 2017**

DESA	Luas Wilayah ( Km 2 )	Jumlah Penduduk ( orang )	Kepadatan Penduduk ( orang/Km2 )
(1)	(2)	(3)	(4)
01 <i>Pilangsari</i>	3,81	2.754	723
02 <i>Tanggan</i>	5,94	3.900	657
03 <i>Srawung</i>	4,09	1.729	423
04 <i>Gesi</i>	4,61	2.852	618
05 <i>Blangu</i>	4,55	3.208	704
06 <i>Slendro</i>	8,85	2.679	303
07 <i>Poleng</i>	7,73	2.762	357
<b>JUMLAH 2017</b>	39,58	19.884	502
<b>JUMLAH 2016</b>	39,58	19.788	500
<b>JUMLAH 2015</b>	39,58	22.062	557

Sumber : Statistik Kecamatan Gesi

**Tabel 4.1.5 DEPENDENCY RATIO  
DIRINCI PER DESA DI KECAMATAN GESI  
TAHUN 2017**

DESA	Penduduk		Penduduk	Dependency Ratio
	Umur 0 s/d 14 th	Umur 15 s/d 64 th	Umur 65 th keatas ( 100 orang )	
(1)	(2)	(3)	(4)	(5)
01 <i>Pilangsari</i>	815	1.674	265	65
02 <i>Tanggan</i>	875	2.740	285	42
03 <i>Srawung</i>	404	1.182	143	46
04 <i>G e s i</i>	695	1.913	244	49
05 <i>Blangu</i>	910	2.075	223	55
06 <i>Slendro</i>	675	1.766	238	52
07 <i>Poleng</i>	692	1.833	237	51
JUMLAH 2017	5.066	13.183	1.635	51
JUMLAH 2016	5.057	13.171	1.627	51
JUMLAH 2015	4.461	12.716	2.630	56

Sumber : Statistik Kecamatan Gesi

**Tabel 4.1.6 PERTUMBUHAN PENDUDUK  
DIRINCI PER DESA DI KECAMATAN GESI  
TAHUN 2017**

DESA	Penduduk tahun lalu	Penduduk tahun sekarang	Pertumbuhan Pddk Total ( % )	Pertumbuhan Pddk Alami ( % )
(1)			(2)	(3)
01 <i>Pilangsari</i>	2.874	2.754	2,06	2,06
02 <i>Tanggan</i>	4.326	3.900	1,09	1,26
03 <i>Srawung</i>	1.891	1.729	1,39	1,28
04 <i>Gesi</i>	3.015	2.852	1,71	1,54
05 <i>Blangu</i>	3.637	3.208	1,15	1,15
06 <i>Slendro</i>	2.774	2.679	1,21	1,32
07 <i>Poleng</i>	3.066	2.762	1,36	1,39
<b>JUMLAH 2017</b>		19.884	1,40	1,42
<b>JUMLAH 2016</b>		21.583	0,77	0,79
<b>JUMLAH 2015</b>		20.450	0,77	0,79

Sumber : Statistik Kecamatan Gesi



**Tabel 4.1.7 KELAHIRAN DAN KEMATIAN PENDUDUK  
DIRINCI PER DESA DI KECAMATAN GESI  
TAHUN 2017**

DESA	Kelahiran			Kematian		
	Laki - laki	Perem- puan	Jumlah	Laki - laki	Perem- puan	Jumlah
(1)	(2)	(3)	(4)	(5)	(6)	(7)
01 <i>Pilangsari</i>	39	33	73	8	7	15
02 <i>Tanggan</i>	36	35	71	7	12	19
03 <i>Srawung</i>	12	21	33	5	6	10
04 <i>G e s i</i>	32	35	67	12	9	21
05 <i>Blangu</i>	35	27	62	10	12	23
06 <i>Slendro</i>	27	35	62	12	14	26
07 <i>Poleng</i>	26	32	57	8	9	17
JUMLAH 2017	207	218	425	62	69	131
JUMLAH 2016	137	144	281	55	61	116
JUMLAH 2015	140	139	279	53	59	112

Sumber : Puskesmas Kecamatan Gesi

**Tabel 4.1.8 KEMATIAN BAYI UMUR KURANG DARI 1 TAHUN  
DIRINCI PER DESA DI KECAMATAN GESI  
TAHUN 2017**

DESA	Laki-laki	Perem puan	Jumlah
(1)	(2)	(3)	(4)
01 <i>Pilangsari</i>	0	0	0
02 <i>Tanggan</i>	0	0	0
03 <i>Srawung</i>	0	0	0
04 <i>Gesi</i>	0	0	0
05 <i>Blangu</i>	0	0	0
06 <i>Slendro</i>	0	0	0
07 <i>Poleng</i>	0	0	0
<b>JUMLAH 2017</b>	0	0	0
<b>JUMLAH 2016</b>	0	0	0
<b>JUMLAH 2015</b>	0	0	0

*Sumber : Puskesmas Kecamatan Gesi*

**Tabel 4.1.9 PENDUDUK YANG DATANG DAN PINDAH  
DIRINCI PER DESA DI KECAMATAN GESI  
TAHUN 2017**

DESA	Datang *)			Pindah		
	Laki - laki	Perem- puan	Jumlah	Laki - laki	Perem- puan	Jumlah
(1)	(2)	(3)	(4)	(5)	(6)	(7)
01 Pilangsari	4	7	11	4	7	11
02 Tanggan	7	4	11	7	11	18
03 Srawung	6	3	9	3	4	7
04 Gesi	8	11	19	8	6	14
05 Blangu	9	6	15	7	8	15
06 Slendro	7	5	12	6	9	15
07 Poleng	4	6	10	4	7	11
JUMLAH 2017	45	42	87	39	52	91
JUMLAH 2016	47	38	85	42	53	95
JUMLAH 2015	56	57	113	48	59	107

Sumber : Statistik Kecamatan Gesi

\*) = Data up-date dari hasil P4B

**Tabel 4.1.10 CWR, CBR, CDR, IMR, DAN GFR  
DIRINCI PER DESA DI KECAMATAN GESI  
TAHUN 2017**

DESA	CWR	CBR	CDR	IMR	GFR
	1000	1000	1000	1000	1000
	orang	orang	orang	orang	orang
(1)	(2)	(3)	(4)	(5)	(6)
01 <i>Pilangsari</i>	413	6	1	0	112
02 <i>Tanggan</i>	230	4	1	0	65
03 <i>Srawung</i>	232	5	1	0	69
04 <i>Gesi</i>	246	6	2	0	84
05 <i>Blangu</i>	317	5	2	0	74
06 <i>Slendro</i>	276	6	2	0	89
07 <i>Poleng</i>	224	5	1	0	80
JUMLAH 2017	274	5	2	0	80
JUMLAH 2016	317	3	1	0	59
JUMLAH 2015	286	2	1	0	30

Sumber : Statistik Kecamatan Gesi

**Tabel 4.1.11 PENDUDUK DEWASA DAN ANAK-ANAK  
DIRINCI PER DESA DI KECAMATAN GESI  
TAHUN 2017**

DESA	Dewasa			Anak-anak		
	Laki - laki	Perem- puan	Jumlah	Laki - laki	Perem- puan	Jumlah
(1)	(2)	(3)	(4)	(5)	(6)	(7)
01 <i>Pilangsari</i>	917	1.022	1.939	416	399	815
02 <i>Tanggan</i>	1.450	1.575	3.025	434	441	875
03 <i>Srawung</i>	642	683	1.325	215	189	404
04 <i>G e s i</i>	979	1.178	2.157	359	336	695
05 <i>Blangu</i>	1.115	1.183	2.298	449	461	910
06 <i>Slendro</i>	889	1.115	2.004	319	356	675
07 <i>Poleng</i>	972	1.098	2.070	337	355	692
JUMLAH 2017	6.964	7.854	14.818	2.529	2.537	5.066
JUMLAH 2016	7.206	8.140	15.346	2.301	2.160	4.461
JUMLAH 2015	7.781	3.601	11.382	2.826	2.686	5.512

Sumber : Puskesmas Kecamatan Gesi

**Tabel 4.1.12 PENDUDUK WNI DAN WNA  
DIRINCI PER DESA DI KECAMATAN GESI  
TAHUN 2017**

DESA	WNI			WNA		
	Laki - laki	Perem- puan	Jumlah	Laki - laki	Perem- puan	Jumlah
(1)	(2)	(3)	(4)	(5)	(6)	(7)
01 <i>Pilangsari</i>	0	0	0	0	0	0
02 <i>Tanggan</i>	0	0	0	0	0	0
03 <i>Srawung</i>	0	0	0	0	0	0
04 <i>Gesi</i>	0	0	0	0	0	0
05 <i>Blangu</i>	0	0	0	0	0	0
06 <i>Slendro</i>	0	0	0	0	0	0
07 <i>Poleng</i>	0	0	0	0	0	0
<b>JUMLAH 2017</b>	0	0	0	0	0	0
<b>JUMLAH 2016</b>	0	0	0	0	0	0
<b>JUMLAH 2015</b>	0	0	0	0	0	0

Sumber : M.P.P.P Kecamatan Gesi

**Tabel 4.1.13 PENDUDUK MENURUT KELOMPOK UMUR  
DIRINCI PER DESA DI KECAMATAN GESI  
TAHUN 2017**

DESA	Umur (0 s/d 4) tahun			Umur (5 s/d 9) tahun		
	Laki - laki	Perem- puan	Jumlah	Laki - laki	Perem- puan	Jumlah
(1)	(2)	(3)	(4)	(5)	(6)	(7)
01 Pilangsari	139	129	268	127	151	278
02 Tanggan	119	134	253	158	157	315
03 Srawung	56	56	112	78	61	139
04 Gesi	97	98	195	115	89	204
05 Blangu	133	134	267	170	150	320
06 Slendro	92	101	193	113	126	239
07 Poleng	75	86	161	133	135	268
JUMLAH 2017	711	738	1449	894	869	1763
JUMLAH 2016	710	738	1448	893	866	1759
JUMLAH 2015	710	736	1446	891	866	1757

Sumber : Statistik Kecamatan Gesi

**Tabel 4.1.13 ( LANJUTAN - 1 )**

DESA	Umur (10 s/d 14) tahun			Umur (15 s/d 19) tahun		
	Laki - laki	Perem- puan	Jumlah	Laki - laki	Perem- puan	Jumlah
(1)	(2)	(3)	(4)	(5)	(6)	(7)
01 <i>Pilangsari</i>	150	119	269	111	119	230
02 <i>Tanggan</i>	157	150	307	199	186	385
03 <i>Srawung</i>	81	72	153	110	108	218
04 <i>G e s i</i>	147	149	296	153	153	306
05 <i>Blangu</i>	146	177	323	165	127	292
06 <i>Slendro</i>	114	129	243	94	123	217
07 <i>Poleng</i>	129	134	263	125	117	242
<b>JUMLAH 2017</b>	924	930	1.854	957	933	1.890
<b>JUMLAH 2016</b>	921	929	1.850	956	931	1.887
<b>JUMLAH 2015</b>	921	925	1.846	955	930	1.885

Sumber : Statistik Kecamatan Gesi



**Tabel 4.1.13 ( LANJUTAN - 2 )**

DESA	Umur (20 s/d 24) tahun			Umur (25 s/d 29) tahun		
	Laki - laki	Perem- puan	Jumlah	Laki - laki	Perem- puan	Jumlah
(1)	(2)	(3)	(4)	(5)	(6)	(7)
01 <i>Pilangsari</i>	63	71	134	74	92	166
02 <i>Tanggan</i>	159	171	330	149	141	290
03 <i>Srawung</i>	91	96	187	78	62	140
04 <i>G e s i</i>	111	94	205	77	128	205
05 <i>Blangu</i>	154	137	291	102	106	208
06 <i>Slendro</i>	89	98	187	68	110	178
07 <i>Poleng</i>	91	91	182	92	104	196
JUMLAH2017	758	758	1.516	640	743	1.383
JUMLAH2016	757	757	1.514	640	743	1.383
JUMLAH2015	756	755	1.511	640	743	1.383

Sumber : Statistik Kecamatan Gesi

**Tabel 4.1.13 ( LANJUTAN - 3 )**

DESA	Umur (30 s/d 34) tahun			Umur (35 s/d 39) tahun		
	Laki - laki	Perem- puan	Jumlah	Laki - laki	Perem- puan	Jumlah
(1)	(2)	(3)	(4)	(5)	(6)	(7)
01 <i>Pilangsari</i>	91	88	179	120	114	234
02 <i>Tanggan</i>	157	189	346	144	153	297
03 <i>Srawung</i>	52	57	109	59	65	124
04 <i>G e s i</i>	105	103	208	89	119	208
05 <i>Blangu</i>	97	113	210	98	121	219
06 <i>Slendro</i>	100	87	187	87	95	182
07 <i>Poleng</i>	84	112	196	117	107	224
<b>JUMLAH2017</b>	686	749	1.435	714	774	1.488
<b>JUMLAH2016</b>	685	749	1.434	714	772	1.486
<b>JUMLAH2015</b>	683	747	1.430	712	770	1.482

Sumber : Statistik Kecamatan Gesi

Tabel 4.1.13 ( LANJUTAN - 4 )

DESA	Umur (40 s/d 44) tahun			Umur (45 s/d 49) tahun		
	Laki - laki	Perempuan	Jumlah	Laki - laki	Perempuan	Jumlah
(1)	(2)	(3)	(4)	(5)	(6)	(7)
01 Pilangsari	92	93	185	73	72	145
02 Tanggan	154	147	301	105	111	216
03 Srawung	46	50	96	30	45	75
04 Gesi	99	110	209	67	85	152
05 Blangu	90	119	209	131	119	250
06 Slendro	71	100	171	85	86	171
07 Poleng	73	90	163	78	99	177
JUMLAH 2017	625	709	1.334	569	617	1.186
JUMLAH 2016	625	709	1.334	569	615	1.184
JUMLAH 2015	625	707	1.332	569	613	1.182

Sumber : Statistik Kecamatan Gesi

**Tabel 4.1.13 ( LANJUTAN - 5 )**

DESA	Umur (50 s/d 54) tahun			Umur (55 s/d 59) tahun		
	Laki - laki	Perem- puan	Jumlah	Laki - laki	Perem- puan	Jumlah
(1)	(2)	(3)	(4)	(5)	(6)	(7)
01 <i>Pilangsari</i>	68	75	143	58	71	129
02 <i>Tanggan</i>	100	128	228	82	101	183
03 <i>Srawung</i>	30	32	62	48	39	87
04 <i>G e s l</i>	64	103	167	65	83	148
05 <i>Blangu</i>	88	88	176	57	63	120
06 <i>Slendro</i>	52	83	135	72	86	158
07 <i>Poleng</i>	63	79	142	96	93	189
JUMLAH2017	465	588	1053	478	536	1014
JUMLAH2016	464	588	1052	477	536	1.013
JUMLAH2015	463	587	1.050	477	535	1.012

Sumber : Statistik Kecamatan Gesi

**Tabel 4.1.13 ( LANJUTAN - 6 )**

DESA	Umur (60 s/d 64) tahun			Umur (65 s/d 69) tahun		
	Laki - laki	Perem- puan	Jumlah	Laki - laki	Perem- puan	Jumlah
(1)	(2)	(3)	(4)	(5)	(6)	(7)
01 <i>Pilangsari</i>	51	78	129	51	76	127
02 <i>Tanggan</i>	72	92	164	71	75	146
03 <i>Srawung</i>	36	48	84	24	35	59
04 <i>G e s i</i>	49	56	105	47	60	107
05 <i>Blangu</i>	41	59	100	41	63	104
06 <i>Slendro</i>	75	105	180	46	60	106
07 <i>Poleng</i>	55	67	122	41	48	89
JUMLAH 2017	379	505	884	321	417	738
JUMLAH 2016	379	505	884	319	417	736
JUMLAH 2015	379	505	884	319	417	736

Sumber : Statistik Kecamatan Gesi

**Tabel 4.1.13 ( LANJUTAN - 7 )**

DESA	Umur (70 s/d 74) tahun			Umur 75 tahun keatas		
	Laki - laki	Perem- puan	Jumlah	Laki - laki	Perem- puan	Jumlah
(1)	(2)	(3)	(4)	(5)	(6)	(7)
01 <i>Pilangsari</i>	39	39	78	26	34	60
02 <i>Tanggan</i>	36	54	90	22	27	49
03 <i>Srawung</i>	18	21	39	20	25	45
04 <i>G e s i</i>	34	46	80	19	38	57
05 <i>Blangu</i>	34	44	78	17	24	41
06 <i>Slendro</i>	28	51	79	22	31	53
07 <i>Poleng</i>	25	41	66	32	50	82
<b>JUMLAH2017</b>	214	296	510	158	229	387
<b>JUMLAH2016</b>	214	296	510	158	223	381
<b>JUMLAH2015</b>	214	296	510	155	227	382

Sumber : Statistik Kecamatan Gesi

**Tabel 4.2.1 MATA PENCAHARIAN PENDUDUK UMUR 10 TAHUN KEATAS  
DIRINCI PER DESA DI KECAMATAN GESI  
TAHUN 2017**

DESA	Tidak	Belum	Tidak/ Belum	Jumlah
	Tamat SD	Tamat SD	Sekolah	
(1)	(6)	(7)	(8)	(9)
01 <i>Pilangsari</i>	259	263	476	2.628
02 <i>Tanggan</i>	789	425	541	3.827
03 <i>Srawung</i>	276	148	147	1.694
04 <i>Gesi</i>	317	318	211	2.703
05 <i>Blangu</i>	624	331	679	3.100
06 <i>Slendro</i>	837	282	215	2.676
07 <i>Poleng</i>	718	221	163	2.604
<b>JUMLAH 2017</b>	3.820	1.988	2.432	19.232
<b>JUMLAH 2016</b>	3.832	1.975	2.423	19.222
<b>JUMLAH 2015</b>	3.832	1.975	2.423	19.222

Sumber : Statistik Kecamatan Gesi

**Tabel 4.3.2 PENDUDUK USIA SEKOLAH SD DAN SMTP  
DIRINCI PER DESA DI KECAMATAN GESI  
TAHUN 2017**

DESA	Usia ( 7 s/d 12 ) tahun			Usia ( 13 s/d 15 ) tahun		
	Laki - laki	Perem- puan	Jumlah	Laki - laki	Perem- puan	Jumlah
(1)	(2)	(3)	(4)	(5)	(6)	(7)
01 <i>Pilangsari</i>	166	162	328	82	71	154
02 <i>Tanggan</i>	189	184	373	103	97	200
03 <i>Srawung</i>	95	80	175	54	50	105
04 <i>G e s i</i>	157	143	300	89	90	180
05 <i>Blangu</i>	190	196	386	91	96	188
06 <i>Slendro</i>	136	153	289	64	76	141
07 <i>Poleng</i>	157	161	319	77	77	154
JUMLAH 2017	1.091	1.079	2.170	561	559	1.120
JUMLAH 2016	1.087	1.075	2.162	559	556	1.115
JUMLAH 2015	928	857	1.784	456	422	878

Sumber : Statistik Kecamatan Gesi



**Tabel 4.3.3 PENDUDUK USIA SEKOLAH SMTA DAN PERGURUAN TINGGI  
DIRINCI PER DESA DI KECAMATAN GESI  
TAHUN 2017**

DESA	Usia ( 16 s/d 18 ) tahun			Usia ( 19 s/d 24 ) tahun		
	Laki - laki	Perem- puan	Jumlah	Laki - laki	Perem- puan	Jumlah
(1)	(2)	(3)	(4)	(5)	(6)	(7)
01 <i>Pilangsari</i>	67	71	138	85	95	180
02 <i>Tanggan</i>	119	112	231	199	208	407
03 <i>Srawung</i>	66	65	131	113	118	231
04 <i>Gesi</i>	92	92	184	142	125	266
05 <i>Blangu</i>	99	76	175	187	162	349
06 <i>Slendro</i>	56	74	130	108	123	230
07 <i>Poleng</i>	75	70	145	116	114	230
<b>JUMLAH 2017</b>	574	560	1134	949	945	1894
<b>JUMLAH 2016</b>	573	558	1131	947	941	1888
<b>JUMLAH 2015</b>	439	409	848	698	826	1525

Sumber : Statistik Kecamatan Gesi

**Tabel 4.3.4 JUMLAH SEKOLAH, MURID, DAN GURU  
DIKECAMATAN GESI  
TAHUN AJARAN 2014/2015 S.D 2016/2017**

URAIAN	TAHUN AJARAN		
	2014/2015	2015/2016	2016/2017
(1)	(2)	(3)	(4)
I. SEKOLAH	23	23	23
1. SD / M.I	18	18	18
2. SMTP / M.Ts.	3	3	3
3. SMTA / M.Aliyah	2	2	2
II. MURID	3473	3473	3423
1. SD / M.I	1958	1958	1908
2. SMTP / M.Ts.	885	885	885
3. SMTA / M.Aliyah	630	630	630
III. GURU	297	297	307
1. SD / M.I	175	175	185
2. SMTP / M.Ts.	61	61	61
3. SMTA / M.Aliyah	61	61	61

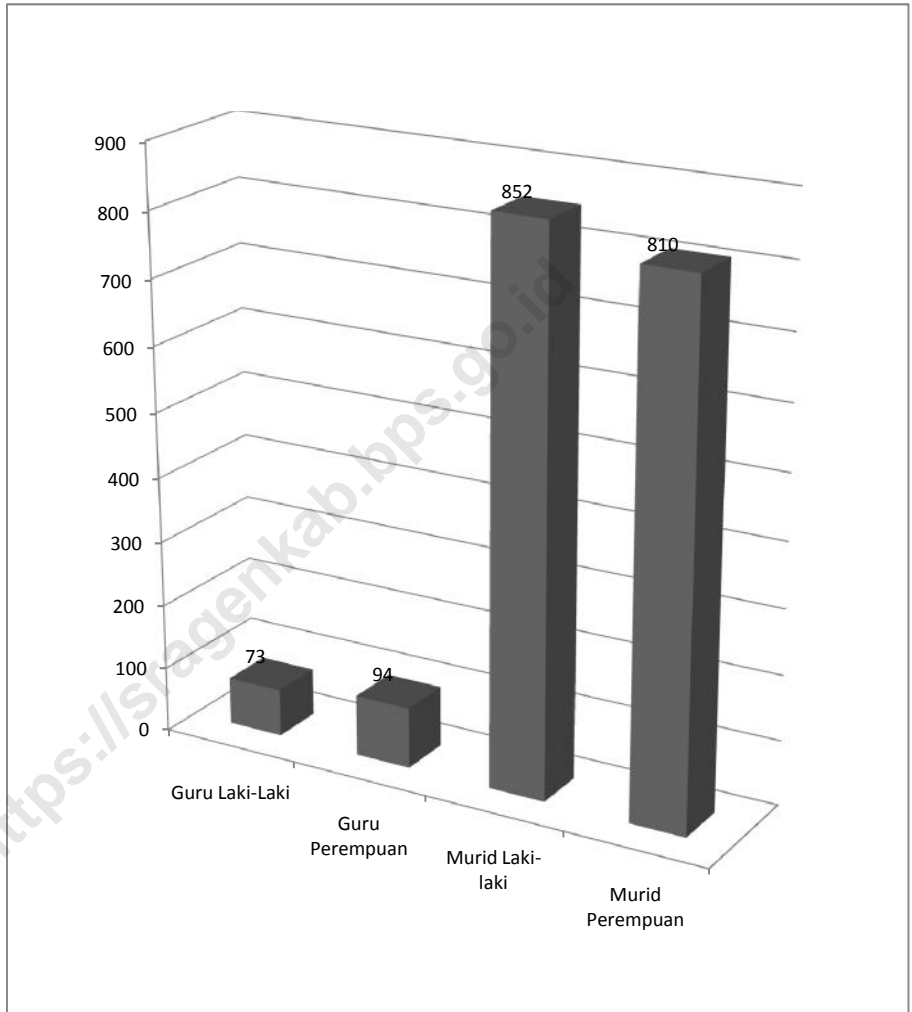
Sumber : Diknas dan Penilik Agama Islam Kecamatan Gesi

**Tabel 4.3.5.1 JUMLAH SEKOLAH, MURID, DAN GURU SD/MI  
DIRINCI PER DESA DI KECAMATAN GESI  
Tahun ajaran 2016/2017**

DESA	Banyaknya					
	Sekolah	Murid		jumlah	GURU	
		L	P		L	P
(1)	(2)	(3)	(4)	(5)	(6)	(7)
01 <i>Pilangsari</i>	2	130	127	257	6	14
02 <i>Tanggan</i>	4	187	177	364	24	21
03 <i>Srawung</i>	1	64	65	129	6	5
04 <i>Gesi</i>	3	147	135	282	7	19
05 <i>Blangu</i>	3	154	127	281	17	17
06 <i>Slendro</i>	2	82	92	174	13	10
07 <i>Poleng</i>	2	88	87	175	13	7
JUMLAH 2016/2017	17	852	810	1.662	86	93
JUMLAH 2015/2016	18	971	937	1.908	73	94
JUMLAH 2014/2015	18	1.031	957	1.988	98	98

Sumber : Diknas Kecamatan Gesi

**Gbr 3. Perbandingan Jumlah Murid dan Guru SD/MI  
di Kecamatan Gesi Th.2017**



**Tabel 4.4.1 JUMLAH PEMELUK AGAMA  
DIRINCI PER DESA DI KECAMATAN GESI  
TAHUN 2017**

DESA	Islam	Kristen		Budha	Hindu	Jumlah
		Katholik	Protestan			
(1)	(2)	(3)	(4)	(5)	(6)	(7)
01 <i>Pilangsari</i>	2980	107	66	5	0	3158
02 <i>Tanggan</i>	4502	0	8	2	0	4512
03 <i>Srawung</i>	1993	3	4	0	0	2000
04 <i>G e s i</i>	3233	23	34	3	0	3293
05 <i>Blangu</i>	3636	0	63	4	0	3703
06 <i>Slendro</i>	3098	0	3	0	0	3101
07 <i>Poleng</i>	3193	0	4	0	0	3197
JUMLAH 2017	22635	133	182	14	0	22964
JUMLAH 2016	19527	133	182	14	0	19856
JUMLAH 2015	19459	133	182	14	0	19788

Sumber : Statistik Kecamatan Gesi

**Tabel 4.4.2 JUMLAH SARANA IBADAH  
DIRINCI PER DESA DI KECAMATAN GESI  
TAHUN 2017**

DESA	Masjid	Langgar	Musholla	Gereja	Klen- theng	Kuil/ Pura
(1)	(2)	(3)	(4)	(5)	(6)	(7)
01 <i>Pilangsari</i>	4	9	1	1	0	0
02 <i>Tanggan</i>	10	5	1	0	0	0
03 <i>Srawung</i>	5	3	0	0	0	0
04 <i>Gesi</i>	4	5	1	0	0	0
05 <i>Blangu</i>	4	12	1	1	0	0
06 <i>Slendro</i>	2	11	1	0	0	0
07 <i>Poleng</i>	2	11	1	0	0	0
<b>JUMLAH 2017</b>	<b>31</b>	<b>56</b>	<b>6</b>	<b>2</b>	<b>0</b>	<b>0</b>
<b>JUMLAH 2016</b>	<b>31</b>	<b>56</b>	<b>6</b>	<b>2</b>	<b>0</b>	<b>0</b>
<b>JUMLAH 2015</b>	<b>33</b>	<b>58</b>	<b>6</b>	<b>3</b>	<b>0</b>	<b>0</b>

Sumber : Statistik Kecamatan Gesi

**Tabel 4.4.3 JUMLAH KEJADIAN N.T.C.R  
DIRINCI PER DESA DI KECAMATAN GESI  
TAHUN 2017**

DESA	Nikah	Talak	Cerai	Rujuk
(1)	(2)	(3)	(4)	(5)
01 <i>Pilangsari</i>	31	0	4	0
02 <i>Tanggan</i>	29	1	7	0
03 <i>Srawung</i>	10	1	4	0
04 <i>G e s i</i>	30	0	3	0
05 <i>Blangu</i>	39	2	1	0
06 <i>Slendro</i>	28	2	4	0
07 <i>Poleng</i>	26	1	2	0
JUMLAH 2017	193	7	25	0
JUMLAH 2016	182	9	29	0
JUMLAH 2015	166	7	38	0

Sumber : K U A Kecamatan Gesi

**Tabel 4.5.1 SARANA KESEHATAN  
DI RINCI PER DESA DI KECAMATAN GESI  
TAHUN 2017**

DESA	Rumah Sakit	Pos Kes Des	Puskes- mas	Puskes- mas Pem- bantu	Pos- yandu
(1)	(2)	(3)	(4)	(5)	(6)
01 <i>Pilangsari</i>	0	1	0	0	6
02 <i>Tanggan</i>	0	1	0	1	6
03 <i>Srawung</i>	0	1	0	0	6
04 <i>Gesi</i>	0	1	1	1	6
05 <i>Blangu</i>	0	1	0	0	6
06 <i>Slendro</i>	0	1	0	1	7
07 <i>Poleng</i>	0	1	0	0	7
<b>JUMLAH 2017</b>	0	7	0	3	44
<b>JUMLAH 2016</b>	0	7	0	3	44
<b>JUMLAH 2015</b>	0	7	0	3	44

Sumber : Statistik Kecamatan Gesi



**Tabel 4.5.1 ( LANJUTAN )**

DESA	BKIA	Apotik	Toko Obat	Farmasi	Jamban
(1)	(7)	(8)	(9)	(10)	(11)
01 <i>Pilangsari</i>	0	0	0	0	631
02 <i>Tanggan</i>	0	0	0	0	670
03 <i>Srawung</i>	0	0	0	0	355
04 <i>G e s i</i>	0	0	0	0	616
05 <i>Blangu</i>	0	0	0	0	532
06 <i>Slendro</i>	0	0	0	0	583
07 <i>Poleng</i>	0	0	0	0	530\
JUMLAH 2017	0	0	0	0	3.387
JUMLAH 2016	0	0	0	0	3.898
JUMLAH 2015	0	0	0	0	3.879

Sumber : Puskesmas Kecamatan Gesi

**Tabel 4.5.2 JUMLAH TENAGA KESEHATAN  
DIRINCI PER DESA DI KECAMATAN GESI  
TAHUN 2017**

DESА	Dokter	Perawat	Bidan	Dukun Bayi
(1)	(2)	(3)	(4)	(5)
01 <i>Pilangsari</i>	0	0	1	0
02 <i>Tanggan</i>	0	2	4	0
03 <i>Srawung</i>	0	0	1	0
04 <i>Gesi</i>	3	0	1	0
05 <i>Blangu</i>	0	2	2	0
06 <i>Slendro</i>	0	0	2	0
07 <i>Poleng</i>	0	0	1	0
<b>JUMLAH 2017</b>	<b>3</b>	<b>4</b>	<b>12</b>	<b>0</b>
<b>JUMLAH 2016</b>	<b>3</b>	<b>3</b>	<b>10</b>	<b>20</b>
<b>JUMLAH 2015</b>	<b>2</b>	<b>3</b>	<b>12</b>	<b>22</b>

Sumber : Statistik Kecamatan Gesi

**Tabel 4.5.3 JUMLAH PUS DAN AKSEPTOR KB  
DIRINCI PER DESA DI KECAMATAN GESI  
TAHUN 2017**

DESA	Jumlah PUS	Jumlah Akseptor	Jumlah Klinik KB
(1)	(2)	(3)	(4)
01 Pilangsari	790	655	1
02 Tanggan	1137	902	2
03 Srawung	553	474	1
04 Gesi	961	726	3
05 Blangu	1085	807	1
06 Slendro	904	779	2
07 Poleng	946	754	1
JUMLAH 2017	6.376	5.097	11
JUMLAH 2016	3.802	3.075	11
JUMLAH 2015	3.704	3.019	11

Sumber : Statistik Kecamatan Gesi

**Tabel 4.5.4 PENGGUNAAN ALAT KONTRASEPSI KB  
DIRINCI PER DESA DI KECAMATAN GESI  
TAHUN 2017**

DESA	I U D	M O P	M O W	Implant
(1)	(2)	(3)	(4)	(5)
01 <i>Pilangsari</i>	14	1	17	2
02 <i>Tanggan</i>	22	0	11	3
03 <i>Srawung</i>	17	0	12	3
04 <i>G e s i</i>	32	1	25	2
05 <i>Blangu</i>	30	2	29	2
06 <i>Slendro</i>	44	1	22	3
07 <i>Poleng</i>	19	0	4	3
<b>JUMLAH 2017</b>	178	5	120	18
<b>JUMLAH 2016</b>	630	5	165	688
<b>JUMLAH 2015</b>	582	17	165	552

Sumber : PK PLKB Kecamatan Gesi

Tabel 4.5.4 ( LANJUTAN )

DESA	Suntik	Pil	Kondom	Jumlah
(1)	(6)	(7)	(8)	(9)
01 <i>Pilangsari</i>	443	20	3	500
02 <i>Tanggan</i>	570	32	6	644
03 <i>Srawung</i>	151	18	2	204
04 <i>G e s i</i>	359	32	5	455
05 <i>Blangu</i>	425	33	3	525
06 <i>Slendro</i>	177	73	3	323
07 <i>Poleng</i>	421	49	2	499
JUMLAH 2017	2.548	256	24	3.149
JUMLAH 2016	1.264	210	110	1.905
JUMLAH 2015	1.045	334	119	2.800

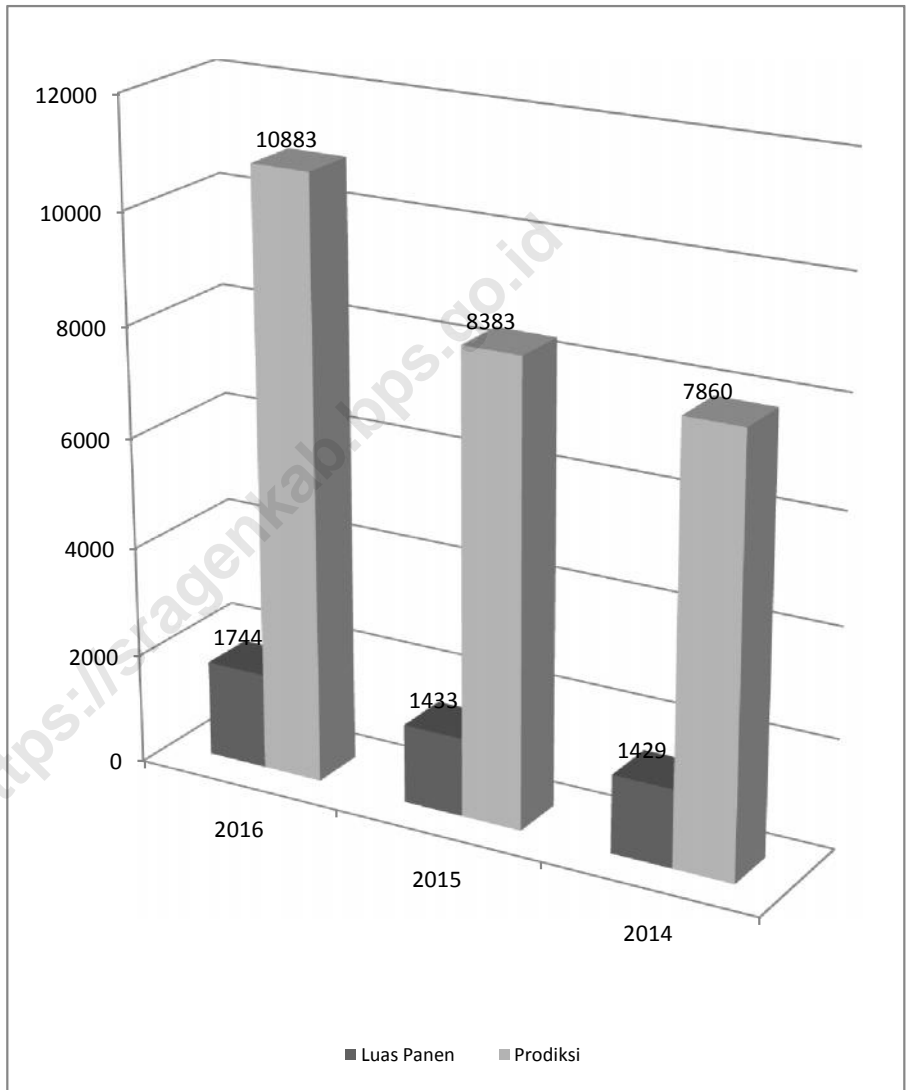
Sumber : PK PLKB Kecamatan Gesi

**Tabel 5.1.1 RATA-RATA PRODUKSI PADI  
DIRINCI PER DESA DI KECAMATAN GESI  
TAHUN 2017**

DESA	Padi Sawah			Padi Ladang		
	Luas Panen	Produksi	Rata-rata	Luas Panen	Produksi	Rata-rata
	( Ha )	( Ku )	(Ku/ Ha)	( Ha )	( Ku )	(Ku/ Ha)
(1)	(2)	(3)	(4)	(5)	(6)	(7)
01 <i>Pilangsari</i>	318	2.004	6	0	0	0
02 <i>Tanggan</i>	417	2.625	6	0	0	0
03 <i>Srawung</i>	76	463	6	0	0	0
04 <i>Gesi</i>	165	1.039	6	0	0	0
05 <i>Blangu</i>	337	2.124	6	7	21	2
06 <i>Slendro</i>	235	1.456	6	6	37	2
07 <i>Poleng</i>	177	1.077	6	6	37	2
<b>JUMLAH2017</b>	1.725	10.788	6	19	95	5
<b>JUMLAH2016</b>	1.453	8.656	6	8	16	2
<b>JUMLAH2015</b>	1.433	8.383	6	8	16	2

Sumber : Dipertan Kecamatan Gesi

**Gbr 4. Luas Panen Padi (Ha) dan Produksi Padi (Ton)  
di Kecamatan Gesi Th.2017**



**Tabel 5.1.2 PRODUKSI JAGUNG DAN UBI KAYU  
DIRINCI PER DESA DI KECAMATAN GESI  
TAHUN 2017**

DESA	Jagung			Ubi Kayu		
	Luas Panen	Produksi	Rata-rata	Luas Panen	Produksi	Rata-rata
	( Ha )	( Ku )	(Ku/ Ha)	( Ha )	( Ton )	(Ton/ Ha)
(1)	(2)	(3)	(4)	(5)	(6)	(7)
01 <i>Pilangsari</i>	48	355	7	0	0	0
02 <i>Tanggan</i>	53	376	7	0	0	0
03 <i>Srawung</i>	26	173	6	0	0	0
04 <i>Gesi</i>	39	268	6	0	0	0
05 <i>Blangu</i>	84	615	7	0	0	0
06 <i>Slendro</i>	112	735	6	0	0	0
07 <i>Poleng</i>	104	681	6	0	0	0
<b>JUMLAH 2017</b>	465	2937	6	0	0	0
<b>JUMLAH 2016</b>	283	1788	6	0	0	0
<b>JUMLAH 2015</b>	360	2258	6	0	0	0

Sumber : Dipertan Kecamatan Gesi



**Tabel 5.1.3 PRODUKSI KACANG TANAH, KEDELAI, DAN KACANG HIJAU  
DIRINCI PER DESA DI KECAMATAN GESI  
TAHUN 2017**

DESA	Kacang Tanah		Kedelai		Kacang Hijau	
	Luas Panen	Produksi	Luas Panen	Produksi	Luas Panen	Produksi
	( Ha )	( Ku )	( Ha )	( Ku )	( Ha )	( Ku )
(1)	(2)	(3)	(4)	(5)	(6)	(7)
01 <i>Pilangsari</i>	0	0	2	3	0	0
02 <i>Tanggan</i>	0	0	0	0	0	0
03 <i>Srawung</i>	0	0	0	0	0	0
04 <i>G e s i</i>	0	0	0	0	0	0
05 <i>Blangu</i>	0	0	3	7	0	0
06 <i>Slendro</i>	0	0	0	0	0	0
07 <i>Poleng</i>	0	0	0	0	0	0
JUMLAH 2017	0	0	5	10	0	0
JUMLAH 2016	0	0	39	66,1	0	0
JUMLAH 2015	71	228	58	96,5	0	0

Sumber : Dipertan Kecamatan Gesi

**Tabel 5.2.1 PRODUKSI KACANG PANJANG, CABE, DAN TOMAT  
DIRINCI PER DESA DI KECAMATAN GESI  
TAHUN 2017**

DESA	Kacang Panjang		Cabe		Tomat	
	Luas Panen	Produksi	Luas Panen	Produksi	Luas Panen	Produksi
	( Ha )	( Ku )	( Ha )	( Ku )	( Ha )	( Ku )
(1)	(2)	(3)	(4)	(5)	(6)	(7)
01 <i>Pilangsari</i>	0	0	0	0	0	0
02 <i>Tanggan</i>	0	0	0	0	0	0
03 <i>Srawung</i>	0	0	0	0	0	0
04 <i>Gesi</i>	0	0	0	0	0	0
05 <i>Blangu</i>	0	0	0	0	0	0
06 <i>Slendro</i>	0	0	0	0	0	0
07 <i>Poleng</i>	0	0	0	0	0	0
<b>JUMLAH 2017</b>	0	0	0	0	0	0
<b>JUMLAH 2016</b>	0	0	0	0	3	126
<b>JUMLAH 2015</b>	0	0	11	231	0	0

Sumber : Dipertan Kecamatan Gesi

**Tabel 5.2.2 PRODUKSI KANGKUNG, BAYAM, DAN TERONG  
DIRINCI PER DESA DI KECAMATAN GESI  
TAHUN 2017**

DESA	Kangkung		Bayam		Terong	
	Luas Panen	Produksi	Luas Panen	Produksi	Luas Panen	Produksi
	( Ha )	( Ku )	( Ha )	( Ku )	( Ha )	( Ku )
(1)	(2)	(3)	(4)	(5)	(6)	(7)
01 Pilangsari	0	0	0	0	0	0
02 Tanggan	0	0	0	0	0	0
03 Srawung	0	0	0	0	0	0
04 Gesi	0	0	0	0	0	0
05 Blangu	0	0	0	0	0	0
06 Slendro	0	0	0	0	0	0
07 Poleng	0	0	0	0	0	0
JUMLAH 2017	0	0	0	0	0	0
JUMLAH 2016	0	0	0	0	3,0	15
JUMLAH 2015	0	0	0	0	4,0	20

Sumber : Dipertan Kecamatan Gesi

**Tabel 5.3.1 PRODUKSI MANGGA, JERUK GULUNG, DAN JAMBU AIR  
DIRINCI PER DESA DI KECAMATAN GESI  
TAHUN 2017**

DESA	Mangga		Jeruk Gulung		Jambu Air	
	Luas Panen	Produksi	Luas Panen	Produksi	Luas Panen	Produksi
	( Pohon )	( Ku )	( Pohon )	( Ku )	( Pohon )	( Ku )
(1)	(2)	(3)	(4)	(5)	(6)	(7)
01 <i>Pilangsari</i>	275	51	15	4	0	0
02 <i>Tanggan</i>	245	50	16	4	0	0
03 <i>Srawung</i>	169	33	7	2	0	0
04 <i>Gesi</i>	298	58	15	3	0	0
05 <i>Blangu</i>	321	68	12	3	0	0
06 <i>Slendro</i>	292	58	18	4	0	0
07 <i>Poleng</i>	289	60	17	5	0	0
<b>JUMLAH 2017</b>	1.890	378	100	25	0	0
<b>JUMLAH 2016</b>	11.001	5.410	200	60	0	0
<b>JUMLAH 2015</b>	0	0	111	42	0	0

Sumber : Dipertan Kecamatan Gesi

**Tabel 5.3.2 PRODUKSI SAWO, BLIMBING, DAN PEPAYA  
DIRINCI PER DESA DI KECAMATAN GESI  
TAHUN 2017**

DESA	Sawo		Blimbing		Pepaya	
	Luas Panen	Produksi	Luas Panen	Produksi	Luas Panen	Produksi
	( Pohon )	( Ku )	( Pohon )	( Ku )	( Pohon )	( Ku )
(1)	(2)	(3)	(4)	(5)	(6)	(7)
01 <i>Pilangsari</i>	2	1,2	0	0	113	13
02 <i>Tanggan</i>	2	0,9	0	0	187	21
03 <i>Srawung</i>	1	0,7	0	0	221	25
04 <i>G e s i</i>	4	1,9	0	0	154	17
05 <i>Blangu</i>	4	2,0	0	0	89	10
06 <i>Slendro</i>	3	1,7	0	0	214	24
07 <i>Poleng</i>	3	1,6	0	0	223	26
JUMLAH 2017	20	10,0	0	0	1200	136
JUMLAH 2016	100	18	0	0	500	180
JUMLAH 2015	300	110	0	0	200	20

Sumber : Dipertan Kecamatan Gesi

**Tabel 5.3.3 PRODUKSI PISANG, NANAS, DAN SEMANGKA  
DIRINCI PER DESA DI KECAMATAN GESI  
TAHUN 2017**

DESA	Pisang		Nanas		Semangka	
	Luas Panen	Produksi	Luas Panen	Produksi	Luas Panen	Produksi
	( Pohon )	( Ku )	( Pohon )	( Ku )	( Ha )	( Ku )
(1)	(2)	(3)	(4)	(5)	(6)	(7)
01 <i>Pilangsari</i>	1.442	277	0	0	0	0
02 <i>Tanggan</i>	1.394	268	0	0	0	0
03 <i>Srawung</i>	1.138	222	0	0	0	0
04 <i>Gesi</i>	1.328	272	0	0	0	0
05 <i>Blangu</i>	1.708	359	0	0	0	0
06 <i>Slendro</i>	1.755	367	0	0	0	0
07 <i>Poleng</i>	1.670	354	0	0	0	0
<b>JUMLAH2017</b>	10.435	2.118	0	0	0	0
<b>JUMLAH2016</b>	11.000	4.100	0	0	0	0
<b>JUMLAH2015</b>	27.525	23.482	0	0	0	0

Sumber : Dipertan Kecamatan Gesi

**Tabel 5.4.1 JUMLAH TERNAK BESAR  
DIRINCI PER DESA DI KECAMATAN GESI  
TAHUN 2017**

DESA	Sapi Perah	Sapi	Kerbau	Kuda
(1)	(2)	(3)	(4)	(5)
01 <i>Pilangsari</i>	0	385	0	0
02 <i>Tanggan</i>	0	360	0	0
03 <i>Srawung</i>	0	286	0	0
04 <i>Gesi</i>	0	504	0	0
05 <i>Blangu</i>	0	507	0	0
06 <i>Slendro</i>	0	485	0	0
07 <i>Poleng</i>	0	447	6	0
JUMLAH 2017	0	2.975	6	0
JUMLAH 2016	0	2.872	6	0
JUMLAH 2015	0	2.869	5	0

*Sumber : Peternakan Kecamatan Gesi*

**Tabel 5.4.2 JUMLAH TERNAK KECIL  
DIRINCI PER DESA DI KECAMATAN GESI  
TAHUN 2016**

DESA	Kambing	Domba	B a b i
(1)	(2)	(3)	(4)
01 <i>Pilangsari</i>	684	262	0
02 <i>Tanggan</i>	538	467	0
03 <i>Srawung</i>	431	312	0
04 <i>G e s i</i>	695	252	0
05 <i>Blangu</i>	703	398	0
06 <i>Slendro</i>	740	416	0
07 <i>Poleng</i>	799	417	0
JUMLAH 2017	4.590	2.522	0
JUMLAH 2016	4.504	2.372	0
JUMLAH 2015	4.504	2.372	0

Sumber : Peternakan Kecamatan Gesi



**Tabel 5.4.3 POPULASI UNGGAS  
DIRINCI PER DESA DI KECAMATAN GESI  
TAHUN 2017**

DESA	Ayam Kampung	Ayam Ras	Itik	Itik Manila	Angsa
(1)	(2)	(3)	(4)	(5)	(6)
01 <i>Pilangsari</i>	2673	92.671	212	126	0
02 <i>Tanggan</i>	2530	0	187	105	11
03 <i>Srawung</i>	1848	0	181	83	0
04 <i>G e s i</i>	2752	0	207	139	22
05 <i>Blangu</i>	2789	0	175	148	11
06 <i>Slendro</i>	2544	0	190	134	15
07 <i>Poleng</i>	2049	0	153	194	0
JUMLAH 2017	17.185	92.671	1.305	929	59
JUMLAH 2016	14.685	102.076	1.180	853	27
JUMLAH 2015	14.685	102.076	1.180	853	27

Sumber : Peternakan Kecamatan Gesi

**Tabel 5.4.4 PRODUKSI DAGING, KULIT, DAN TELUR  
DIRINCI PER DESA DI KECAMATAN GESI  
TAHUN 2017**

DESA	Produksi daging (kwintal)	Kulit ( lembar )			
		Sapi	Kerbau	Kambing	Domba
(1)	(2)	(3)	(4)	(5)	(6)
01 <i>Pilangsari</i>	50.638,7	14	0	379	436
02 <i>Tanggan</i>	41.114,6	12	0	382	379
03 <i>Srawung</i>	21.932,7	9	0	288	275
04 <i>G e s i</i>	35.447,5	17	0	351	339
05 <i>Blangu</i>	45.707,1	14	0	345	316
06 <i>Slendro</i>	31.976,5	14	0	311	358
07 <i>Poleng</i>	28.525,3	17	0	346	298
<b>JUMLAH 2017</b>	255.342	98	0	2401	2401
<b>JUMLAH 2016</b>	217.672	34	0	1484	1799
<b>JUMLAH 2015</b>	214.248	58	0	1425	1655

Sumber : Peternakan Kecamatan Gesi

Tabel 5.4.4 ( LANJUTAN )

DESA	Produksi Telur ( kg )				Susu Sapi (Liter)	
	Ayam	Ayam	Itik	Puyuh		
	Ras	Kampung	(9)	(10)	(11)	
(1)	(7)	(8)	(9)	(10)	(11)	
01 Pilangsari	0	2.798,3	1708	690	0	0
02 Tanggan	0	3.924,0	2036	0	0	0
03 Srawung	0	2.696,5	3080	0	0	0
04 Gesi	0	3.223,0	1537	1225	0	0
05 Blangu	0	3.470,2	2249	675	0	0
06 Slendro	0	3.007,7	2172	0	0	0
07 Poleng	0	3.438,2	2418	0	0	0
JUMLAH 2017	0	22.558	15201	2591	0	0
JUMLAH 2016	0	7.755	9139	1569	0	0
JUMLAH 2015	0	7.701	8977	1538	0	0

Sumber : Peternakan Kecamatan Gesi

**Tabel 6.1 SARANA PANJANG JALAN  
DIRINCI PER DESA DI KECAMATAN GESI  
TAHUN 2017**

DESA	Panjang Jalan ( Km )				
	Kelas II	Kelas III	Kelas IIIa	Kelas IV	Kelas V
(1)	(2)	(3)	(4)	(5)	(6)
01 <i>Pilangsari</i>	0	0	0	0,00	2,50
02 <i>Tanggan</i>	0	0	0	0,00	5,00
03 <i>Srawung</i>	0	0	0	3,00	5,00
04 <i>Gesi</i>	0	0	0	2,00	2,00
05 <i>Blangu</i>	0	0	0	2,00	4,00
06 <i>Slendro</i>	0	0	0	2,90	0,00
07 <i>Poleng</i>	0	0	0	0,00	2,50
<b>JUMLAH 2017</b>	0	0	0	9,90	21,00
<b>JUMLAH 2016</b>	0	0	0	9,90	21,00
<b>JUMLAH 2015</b>	0	0	0	9,90	21,00

Sumber : Statistik Kecamatan Gesi

**Tabel 6.1 ( LANJUTAN )**

DESA	Panjang Jalan ( Km )		Jembatan ( buah )
	Desa beraspal	Desa tak beraspal	
(1)	(7)	(8)	(9)
01 <i>Pilangsari</i>	5,00	10,00	3
02 <i>Tanggan</i>	7,50	29,50	5
03 <i>Srawung</i>	5,90	33,10	4
04 <i>G e s i</i>	8,00	16,25	2
05 <i>Blangu</i>	4,00	4,00	2
06 <i>Slendro</i>	4,50	37,60	4
07 <i>Poleng</i>	4,00	10,50	4
JUMLAH 2017	38,90	140,95	24
JUMLAH 2016	38,90	140,95	24
JUMLAH 2015	38,90	140,95	24

Sumber : Statistik Kecamatan Gesi

**Tabel 7.1 KEADAAN KELUARGA SEJAHTERA  
DIRINCI PER DESA DI KECAMATAN GESI  
TAHUN 2017**

DESA	Keluarga Prasejahtera	Keluarga Sejahtera I		Keluarga Sejahtera II, III, III+	
(1)	(2)	(3)	(4)	(5)	(6)
01 <i>Pilangsari</i>	360		182		410
02 <i>Tanggan</i>	89		281		920
03 <i>Srawung</i>	151		161		337
04 <i>G e s i</i>	569		98		353
05 <i>Blangu</i>	536		362		243
06 <i>Slendro</i>	467		37		505
07 <i>Poleng</i>	543		207		273
JUMLAH 2017	2715		1328		3041
JUMLAH 2016	2714		1299		2560
JUMLAH 2015	2563		1226		2375

Sumber : PK PLKB Kecamatan Gesi

**Tabel 7.2 KEADAAN RUMAH PENDUDUK  
DIRINCI PER DESA DI KECAMATAN GESI  
TAHUN 2017**

DESA	Jenis Dinding				Jumlah
	Permanen	Semi	Papan	Bambu	
		Permanen			
(1)	(2)	(3)	(4)	(5)	(6)
01 <i>Pilangsari</i>	81	57	289	372	799
02 <i>Tanggan</i>	586	241	136	73	1.036
03 <i>Srawung</i>	47	166	137	231	581
04 <i>Gesi</i>	108	75	481	152	816
05 <i>Blangu</i>	112	121	134	481	848
06 <i>Slendro</i>	53	104	471	154	782
07 <i>Poleng</i>	48	151	339	292	830
<b>JUMLAH 2017</b>	1.035	915	1.987	1.755	5.692
<b>JUMLAH 2016</b>	1.016	900	1.972	1.795	5.683
<b>JUMLAH 2015</b>	997	874	1.974	1.809	5.654

Sumber : PK PLKB Kecamatan Gesi

**Tabel 8.1 HARGA PRODUSEN JENIS BAHAN PANGAN  
DI KECAMATAN GESI  
TAHUN 2017**

JENIS BAHAN PANGAN	Satuan	Rata-rata Harga/satuan ( Rp )	Ketera- ngan
(1)	(2)	(3)	(4)
01 <i>Padi / Gabah</i>	Kuintal	470.000	GKG
02 <i>Jagung pipilan kering</i>	Kuintal	300.000	-
03 <i>Ketela pohon berkulit basah</i>	Kuintal	-	-
04 <i>Ketela rambat berkulit basah</i>	Kuintal	-	-
05 <i>Kedelai (biji kering)</i>	Kuintal	-	-
06 <i>Kacang tanah (biji kering)</i>	Kuintal	150.000	-
07 <i>Kacang hijau (biji kering)</i>	Kuintal	-	-

Sumber : Statistik Kecamatan Gesi



Tabel 2.4 ( LANJUTAN )

DESA	Pendidikan Terakhir yang ditamatkan				Jumlah
	S L T P		S D		
	L	P	L	P	
(1)	(2)	(3)	(4)	(5)	(6)
01 <i>Pilangsari</i>	3	-	4	-	11
					12
02 <i>Tanggan</i>	2	-	3	-	13
					14
03 <i>Srawung</i>	3	-	2	-	15
					16
04 <i>G e s i</i>	3	-	4	-	17
					18
05 <i>Blangu</i>	1	-	4	-	19
					20
06 <i>Slendro</i>	3	-	8	-	21
					22
07 <i>Poleng</i>	6	-	6	-	23
					24
					25
					26
JUMLAH2017	21	-	31	-	27
JUMLAH2016	21	-	31	-	28
JUMLAH2015	21	-	31	-	29

Sumber : Statistik Kecamatan Gesi

**Tabel 2.5 LUAS TANAH BENGKOK PERANGKAT DESA  
DIRINCI PER DESA/KEL DI KECAMATAN GESI  
TAHUN 2017**

DESA	Tanah Sawah ( Ha )					Tanah Kering ( Ha )
	Teknis	1/2 Teknis	Seder- hana	Tadah Hujan	Jumlah	
(1)	(2)	(3)	(4)	(5)	(6)	(7)
01 Pilangsari	-	-	-	11,95	11,95	-
02 Tanggan	-	-	-	15,82	15,82	-
03 Srawung	-	-	-	10,22	10,22	6,05
04 Gesi	-	-	-	15,3	15,30	4,22
05 Blangu	-	-	-	16,34	16,34	-
06 Slendro	-	-	-	25,71	25,71	1,30
07 Poleng	-	-	-	17,66	17,66	1,56
JUMLAH 2017	-	-	-	113,00	113,00	13,13
JUMLAH 2016	-	-	-	113,00	113,00	13,13
JUMLAH 2015	-	-	-	113,00	113,00	13,13

Sumber : Statistik Kecamatan Gesi

**Tabel 4.3.5.2. JUMLAH SEKOLAH, MURID, DAN GURU SMP/MTs  
DIRINCI PER DESA/KEL DI KECAMATAN GESI  
TAHUN AJARAN 2016 /2017**

DESA	Banyaknya					
	Sekolah	Murid		Guru		
		L	P	L	P	
(1)	(2)	(3)	(4)	(5)	(6)	
01 <i>Pilangsari</i>	1	77	59		12	9
02 <i>Tanggan</i>	1	28	29		3	6
03 <i>Srawung</i>	-	-	-	-	-	-
04 <i>Gesi</i>	-	-	-	-	-	-
05 <i>Blangu</i>	1	346	290		17	7
06 <i>Slendro</i>	-	-	-	-	-	-
07 <i>Poleng</i>	-	-	-	-	-	-
JUMLAH 2016	3	451	378		32	22
JUMLAH 2016	3	451	406		38	23
JUMLAH 2015	3	456	429		39	24

Sumber : Diknas Kecamatan Gesi

**Tabel 4.3.5.3. JUMLAH SEKOLAH, MURID, DAN GURU SMA/SMK/ALIIYAH  
DIRINCI PER DESA / KEL. DI KECAMATAN GESI  
TAHUN AJARAN 2016 /2017**

DESA	Banyaknya				
	Sekolah	Murid		Guru	
		L	P	L	P
(1)	(2)	(3)	(4)	(5)	
01 <i>Pilangsari</i>	1	46	43	13	10
02 <i>Tanggan</i>	-	-	-	-	-
03 <i>Srawung</i>	-	-	-	-	-
04 <i>G e s i</i>	-	-	-	-	-
05 <i>Blangu</i>	1	504	313	19	25
06 <i>Slendro</i>	-	-	-	-	-
07 <i>Poleng</i>	-	-	-	-	-
JUMLAH 2016	2	550	356	32	35
JUMLAH 2015	2	515	324	29	34
JUMLAH 2014	2	404	226	30	21

Sumber : Diknas Kecamatan Gesi

# DATA

## MENCERDASKAN BANGSA



**BADAN PUSAT STATISTIK  
KABUPATEN SRAGEN**

Jl. Letjend. Suprpto No 48 Sragen, Telp. 0271-891151  
[www.sragenkab.bps.go.id](http://www.sragenkab.bps.go.id)

ISSN 0853-5078

