


2018



**KECAMATAN TANON
DALAM ANGKA**



Geografi



Penduduk



Pendidikan




Pertanian



Ekonomi



2018



**KECAMATAN TANON
DALAM ANGKA**



Geografi



Penduduk



Pendidikan



Pertanian



Ekonomi

Kecamatan Tanon Dalam Angka 2018

ISSN	: 0853 – 5043
No. Publikasi	: 3314.1816
Katalog	: 1102001.3314120
Ukuran Buku	: (6 x 8) inchi
Jumlah Lembar	: 88 lembar
Jumlah Halaman	: 81 halaman
Naskah	: Koordinator Statistik Kecamatan Tanon
Penyunting/Pengolah	: BPS Kab. Sragen
Gambar Kulit	: KSK Kecamatan Tanon
Diterbitkan oleh	: BPS Kabupaten Sragen
Dicetak oleh	: Percetakan “ MURNI “

Dilarang mengumumkan, mendistribusikan, mengomunikasikan, dan/atau menggandakan sebagian atau seluruh isi buku ini untuk tujuan komersial tanpa izin tertulis dari Badan Pusat Statistik

KATA PENGANTAR

Buku Kecamatan Tanon Dalam Angka 2018 merupakan penerbitan rutin setiap tahun. Dalam buku ini disajikan berbagai data statistik baik data primer maupun sekunder yang merupakan data dasar yang berasal dari sumber pertama Dinas/Instansi/Satuan Kerja di Wilayah Kecamatan Tanon.

Pada kesempatan ini kami sampaikan ucapan terima kasih yang sebesar-besarnya kepada :

1. Yth. Kepala BPS Kabupaten Sragen.
2. Yth. Camat Kecamatan Tanon.
3. Yth. Kepala Desa se- Kecamatan Tanon.
4. Yth. Semua pihak yang telah membantu dan peran sertanya, sehingga tersusunnya buku ini.

Kami menyadari bahwa dalam buku ini tentu masih terdapat banyak kekurangan, maka segala saran dan kritik kami harapkan dalam rangka perbaikan untuk penerbitan buku Kecamatan Tanon Dalam Angka 2018“ yang akan datang, semoga bermanfaat.

Sragen, Agustus 2018
Kepala Badan Pusat Statistik
Kabupaten Sragen

Toga Hamonangan, S.Si
NIP. : 19630910 198501 1 001

PEMERINTAH KABUPATEN SRAGEN
CAMAT TANON

SAMBUTAN CAMAT

Era otonomi daerah menuntun kita agar lebih mengoptimalkan pembangunan di segala bidang untuk menuju daerah yang mandiri. guna mewujudkan harapan itu, kita harus memiliki komitmen bersama, mencari peluang dan terobosan dalam memanfaatkan sumber daya dan potensi maupun peluang yang kita miliki.

Sebagai bahan informasi penunjang yang dapat digunakan sebagai referensi adalah melalui data yang disajikan dalam Buku Kecamatan Tanon Dalam Angka 2018 ini.

Penerbitan buku ini kita sambut baik, dengan harapan agar isinya benar-benar menggambarkan kondisi aktual dan faktual kecamatan secara menyeluruh, sehingga masyarakat luas akan mengetahui perkembangan kecamatan dalam berbagai aspek.

Selanjutnya kepada segenap konsumen data, dengan penyajian buku ini akan memberikan kelancaran dalam kegiatan : perencanaan, evaluasi maupun pengawasan terhadap jalannya pembangunan.

Yang terhormat Kepala BPS Kabupaten Sragen dan Kepala Bappeda, Litbang Kabupaten Sragen, serta Koordinator Statistik Kecamatan (KSK) yang telah memprakarsai penerbitan buku ini, saya mengucapkan banyak terima kasih.

Tanon, Agustus 2018

Camat Tanon

SURATMAN, S.Sos. M.Hum

NIP.19690130 199003 1 005

DAFTAR ISI

KATA PENGANTAR	iii
SAMBUTAN CAMAT	iv
DAFTAR ISI	v
ULASAN SINGKAT.....	vii

DAFTAR GAMBAR

Gambar 1. Persentase Penggunaan Lahan	3
Gambar 2. Jumlah Penduduk Laki-laki dan Perempuan	26
Gambar 3. Perbandingan Jumlah Murid dan Guru SD/MI	52
Gambar 4. Luas Panen Padi (Ha) dan Produksi Padi (Ku)	65

LETAK GEOGRAFI	1
----------------------	---

TABEL – TABEL :

Tabel 1.1 Luas Kecamatan Menurut Penggunaan Lahan	2
Tabel 1.2 Luas Tanah Sawah dan Tanah Kering	4
Tabel 1.3 Luas Tanah Sawah Menurut Irigasi	5
Tabel 1.4 Luas Tanah Kering Menurut Penggunaan	6 - 7
Tabel 2.1 Pembagian Wilayah Administrasi	8
Tabel 2.2 Jarak Kantor Desa ke Polsek, Kecamatan dan Kabupaten	9
Tabel 2.3 Jumlah Perangkat Desa Menurut Jabatan	10 - 11
Tabel 2.4 Jumlah Perangkat Desa Menurut Pendidikan	12 - 13
Tabel 2.5 Luas Tanah Bengkok Perangkat Desa	14
Tabel 2.6 Luas Tanah Kas Desa	15
Tabel 2.7 Data Penerimaan PBB	16
Tabel 3.1 Sarana Perekonomian	17 - 18
Tabel 3.2 Jumlah Perusahaan Industri	19 - 20
Tabel 3.3 Jumlah Sarana Akomodasi	21 - 22
Tabel 4.1.1 Penduduk Mnrt Kelompok Umur dan Jenis Kelamin....	23
Tabel 4.1.2 Rata-rata Jumlah Penduduk Tiap Rumah Tangga	24
Tabel 4.1.3 Jumlah Penduduk Mnrt Jenis Kelamin dan Sex Ratio ...	25
Tabel 4.1.4 Kepadatan Penduduk	27
Tabel 4.1.5 Dependency Ratio	28
Tabel 4.1.6 Pertumbuhan Penduduk	29

Tabel 4.1.7 Kelahiran dan Kematian Penduduk	30
Tabel 4.1.8 Kematian Bayi Umur Kurang Dari 1 Tahun	31
Tabel 4.1.9 Penduduk Yang Datang Dan Pindah	32
Tabel 4.1.10 CWR, CBR, CDR, IMR, dan GFR	33
Tabel 4.1.11 Penduduk Dewasa dan Anak-anak.....	34
Tabel 4.1.12 Penduduk WNI Keturunan Cina dan WNA	35
Tabel 4.1.13 Penduduk Menurut Kelompok Umur	36 - 43
Tabel 4.2.1 Mata Pencapaian Penduduk Umur 10 Th. Keatas.....	44 - 47
Tabel 4.3.2 Penduduk Usia Sekolah SD dan SMTP	48
Tabel 4.3.3 Penduduk Usia Sekolah SMTA dan Perguruan Tinggi....	49
Tabel 4.3.4 Jumlah Sekolah, Murid, dan Guru	50
Tabel 4.3.5.1 Jumlah Sekolah, Murid, dan Guru SD/MI	51
Tabel 4.3.5.2 Jumlah Sekolah, Murid, dan Guru SMTP/MTs.....	53
Tabel 4.3.5.3 Jumlah Sekolah, Murid, & Guru SMTA/SMK/Aliyah....	54
Tabel 4.4.1 Jumlah Pemeluk Agama	55
Tabel 4.4.2 Jumlah Sarana Ibadah	56
Tabel 4.4.3 Jumlah Kejadian N T C R	57
Tabel 4.5.1 Jumlah Sarana Kesehatan.....	58 - 59
Tabel 4.5.2 Jumlah Tenaga Kesehatan	60
Tabel 4.5.3 Jumlah PUS dan Akseptor KB	61
Tabel 4.5.4 Jumlah Penggunaan Alat Kontrasepsi KB	62 - 63
Tabel 5.1.1 Rata-rata Produksi Padi.....	64
Tabel 5.1.2 Produksi Jagung dan Ubi Kayu.....	66
Tabel 5.1.3 Produksi Kacang Tanah, Kedelai, dan Kacang Hijau	67
Tabel 5.2.1 Produksi Kacang Panjang, Cabe dan Tomat	68
Tabel 5.2.2 Produksi Kangkung, Bayam dan Terong	69
Tabel 5.3.1 Produksi Mangga, Jeruk Gulung dan Jambu Air	70
Tabel 5.3.2 Produksi Sawo, Belimbing dan Pepaya.....	71
Tabel 5.3.3 Produksi Pisang, Nanas dan Semangka	72
Tabel 5.4.1 Jumlah Ternak Besar	73
Tabel 5.4.2 Jumlah Ternak Kecil.....	74
Tabel 5.4.3 Populasi Unggas	75
Tabel 5.4.4 Produksi Daging, Kulit, dan Telur	76 - 77
Tabel 6.1 Sarana Panjang Jalan	78
Tabel 6.2 Jumlah KK Miskin.....	79
Tabel 7. Keadaan Keluarga Sejahtera.....	80
Tabel 7.2 Harga Produsen Jenis Bahan Pangan	81

ULASAN SINGKAT

Kecamatan Tanon terdiri dari 16 (enam belas) desa / kelurahan dengan pusat pemerintahan berada di desa Gabugan, Luas kecamatan kurang lebih 5.099,95 ha yang terdiri dari : tanah sawah 2.932,49 ha (57,50%) dan tanah kering 2.167,46 ha (42,50%).

Pada tahun 2017 ini keadaan di kecamatan Tanon adalah sebagai berikut :

- ☞ Jumlah penduduk 51.486 orang terdiri dari laki-laki 24.941 orang dan perempuan 26.545 orang.*
- ☞ Sex ratio sebesar 940 laki-laki/1.000 perempuan.*
- ☞ Dependency ratio 50/100 orang.*
- ☞ Pertumbuhan penduduk total 0,3% dan pertumbuhan penduduk alami 0,1 %*
- ☞ Distribusi penduduk menurut wilayah tersebar di 16 (enam belas) desa/kelurahan dengan rata-rata jumlah penduduk tiap rumah tangga 3 orang.*

Demikian sekilas informasi mengenai data-data pembangunan di Kecamatan Tanon pada tahun 2017

LETAK GEOGRAFI

URAIAN	KETERANGAN
(1)	(2)

Letak dari Ibukota

Kabupaten Sragen Sebelah Barat

Batas-batas Kecamatan

Utara : *Kec. Mondokan*

Timur : *Kec. Sidoharjo*

Selatan : *Kab. Plupuh*

Barat : *Kec. Gemolong*

Jarak Ibukota kecamatan dengan

*Ibukota Kab. Sragen : *14 km*

*Kota Solo : *34 km*

Ketinggian Tempat : *97 meter*

diatas permukaan laut

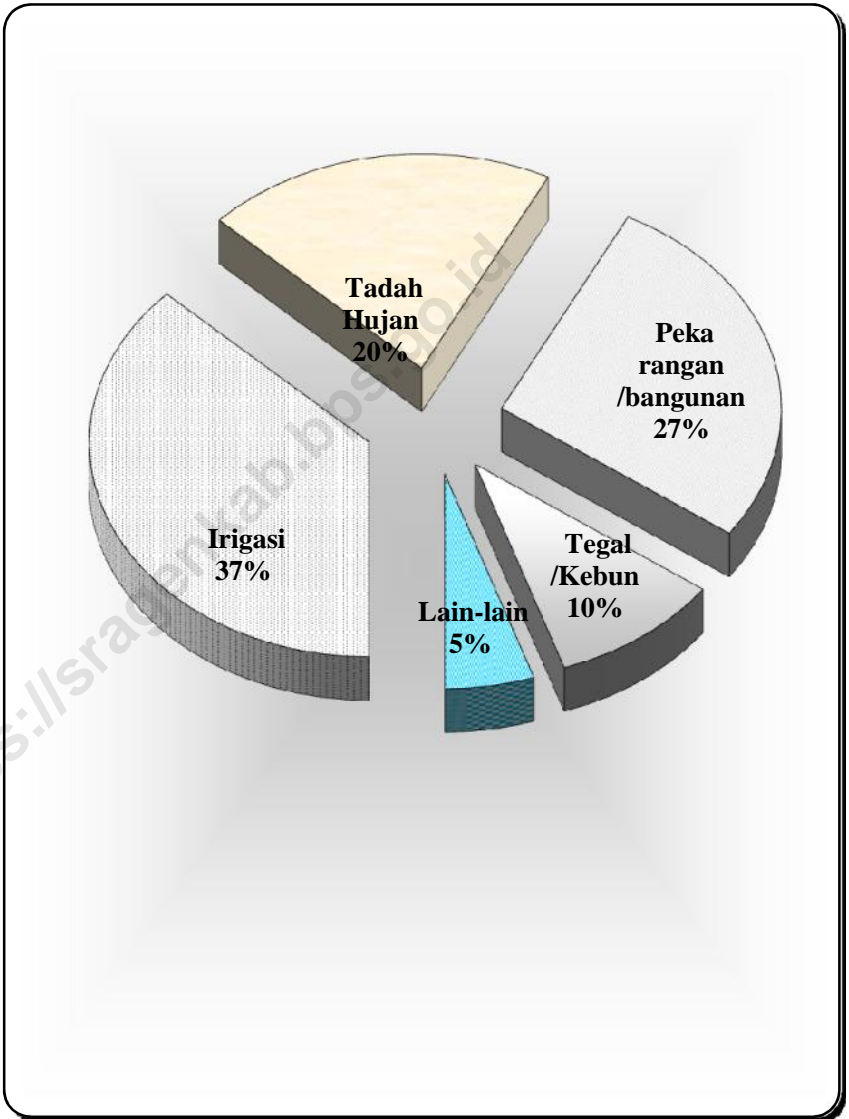
Sumber : Dinas Pengairan Kec. Tanon

**Tabel 1.1 LUAS KECAMATAN TANON
MENURUT PENGGUNAAN TANAH
TAHUN 2017**

JENIS TANAH	Luas (Ha)	(%)
(1)	(2)	(3)
I. TANAH SAWAH		
<i>a. Irigasi Teknis</i>	1.027,00	19,17
<i>b. Irigasi 1/2 Teknis</i>	480,00	8,96
<i>c. Irigasi Sederhana</i>	385,00	7,19
<i>d. Tadah Hujan</i>	1.035,94	19,33
<i>e. Lain-lain</i>	0,00	0,00
JUMLAH :	2.927,94	54,64
II. TANAH KERING		0,00
<i>a. Pekarangan/bangunan</i>	1.397,65	26,08
<i>b. Tegal/Kebun</i>	507,03	9,46
<i>c. Padang/Gembala</i>	0,00	0,00
<i>d. Tambak/Kolam</i>	0,00	0,00
<i>e. Rawa-rawa</i>	0,00	0,00
<i>f. Sementara tak diusahakan</i>	0,00	0,00
<i>g. Hutan Negara</i>	0,00	0,00
<i>h. Perkebunan Negara/Swasta</i>	262,78	4,90
<i>i. Lain-lain</i>	262,78	4,90
JUMLAH :	2.430,24	45,36
JUMLAH (I + II)	5.358,18	100,00

sumber : Statistik Kecamatan Tanon

Gambar 1. Persentase Penggunaan Lahan di Kecamatan Tanon Tahun 2017



**Tabel 1.2 LUAS TANAH SAWAH DAN TANAH KERING
DIRINCI PER DESA/KELURAHAN DI KECAMATAN TANON
TAHUN 2017**

Desa / Kelurahan	Tanah Sawah (Ha)	Tanah Kering (Ha)	Jumlah (Ha)
(1)	(2)	(3)	(4)
01 Karangasem	56,55	279,77	336,32
02 Slojo	208,42	85,18	293,60
03 Jono	281,25	83,53	364,78
04 Gawan	218,97	51,12	270,09
05 Kecik	242,33	136,52	378,85
06 Padas	237,85	78,17	316,02
07 Gabugan	201,09	85,92	287,01
08 Ketro	162,68	181,87	344,55
09 Sambiduwur	66,27	225,02	291,29
10 Karangtalun	138,95	107,57	246,52
11 Gading	181,47	213,68	395,15
12 Bonagung	134,82	200,76	335,58
13 Kalikobok	138,85	165,53	304,38
14 Tanon	243,41	105,19	348,60
15 Suwatu	160,27	58,81	219,08
16 Pengkol	254,76	108,82	363,58
JUMLAH 2017	2.927,94	2.167,46	5.095,40
JUMLAH 2016	2.932,49	2.167,46	5.099,95
JUMLAH 2015	2.932,49	2.167,46	5.099,95

**Tabel 1.3 LUAS TANAH SAWAH MENURUT IRIGASI
DIRINCI PER DESA/KELURAHAN DI KECAMATAN TANON
TAHUN 2017**

Desa / Kelurahan	Irigasi Tanah Sawah (Ha)					
	Teknis	1/2 teknis	Sederhana	Tadah hujan	Lain- lain	Jumlah (Ha)
(1)	(2)	(3)	(4)	(5)	(6)	(7)
01 Karangasem	20,00	30,00	0,00	6,55	0,00	56,55
02 Slogo	85,00	100,00	0,00	23,42	0,00	208,42
03 Jono	0,00	160,00	112,00	9,25	0,00	281,25
04 Gawan	0,00	90,00	123,00	5,97	0,00	218,97
05 Kecik	62,00	0,00	80,00	100,33	0,00	242,33
06 Padas	0,00	0,00	30,00	207,85	0,00	237,85
07 Gabugan	147,20	50,00	0,00	3,89	0,00	201,09
08 Ketro	105,80	50,00	0,00	6,88	0,00	162,68
09 Sambiduwur	0,00	0,00	0,00	66,27	0,00	66,27
10 Karangtalun	44,00	0,00	0,00	94,95	0,00	138,95
11 Gading	0,00	0,00	0,00	181,47	0,00	181,47
12 Bonagung	17,00	0,00	0,00	117,82	0,00	134,82
13 Kalikobok	86,00	0,00	0,00	52,85	0,00	138,85
14 Tanon	167,00	0,00	0,00	76,41	0,00	243,41
15 Suwatu	143,00	0,00	0,00	17,27	0,00	160,27
16 Pengkol	150,00	0,00	40,00	64,76	0,00	254,76
JUMLAH 2017	1.027,00	480,00	385,00	1.035,94	0,00	2.927,94
JUMLAH 2016	1.027,00	480,00	385,00	1.040,49	0,00	2.932,49
JUMLAH 2015	1.027,00	480,00	385,00	1.040,49	0,00	2.932,49

sumber : Statistik Kec.Tanon

**Tabel 1.4 LUAS TANAH KERING MENURUT PENGGUNAANNYA
DIRINCI PER DESA/KELURAHAN DI KECAMATAN TANON
TAHUN 2017**

Desa / Kelurahan	Peka-rangan	Tegal/Kebun	Padang/ Gembala	Tambak/ Kolam	Rawa- rawa
(1)	(2)	(3)	(4)	(5)	(6)
01 Karangasem	153,26	120,13	0,00	0,00	0,00
02 Slogo	64,20	0,30	0,00	0,00	0,00
03 Jono	61,01	0,00	0,00	0,00	0,00
04 Gawan	43,09	0,32	0,00	0,00	0,00
05 Kecik	76,08	43,49	0,00	0,00	0,00
06 Padas	56,54	10,44	0,00	0,00	0,00
07 Gabugan	68,89	0,00	0,00	0,00	0,00
08 Ketro	171,17	4,51	0,00	0,00	0,00
09 Sambiduwur	126,38	38,23	0,00	0,00	0,00
10 Karangtalun	85,69	6,30	0,00	0,00	0,00
11 Gading	95,88	108,85	0,00	0,00	0,00
12 Bonagung	105,25	76,40	0,00	0,00	0,00
13 Kalikobok	92,07	64,87	0,00	0,00	0,00
14 Tanon	74,46	13,99	0,00	0,00	0,00
15 Suwatu	48,15	0,00	0,00	0,00	0,00
16 Pengkol	75,53	19,20	0,00	0,00	0,00
JUMLAH 2017	1.397,65	507,03	0,00	0,00	0,00
JUMLAH 2016	1.385,48	519,20	0,00	0,00	0,00
JUMLAH 2015	1.385,48	519,20	0,00	0,00	0,00

Sumber : Statistik Kecamatan Tanon

Tabel 1.4 (LANJUTAN)

Desa / Kelurahan	Hutan Negara (Ha)	Perkebunan Negara/Swasta (Ha)	Lain-lain	Jumlah kolom (2) s/d kolom (10)
(1)	(7)	(8)	(9)	(10)
01 Karangasem	0,00	0,00	6,38	279,77
02 Slojo	0,00	0,00	20,68	85,18
03 Jono	0,00	0,00	22,52	83,53
04 Gawan	0,00	0,00	7,71	51,12
05 Kecik	0,00	0,00	16,95	136,52
06 Padas	0,00	0,00	11,19	78,17
07 Gabugan	0,00	0,00	17,03	85,92
08 Ketro	0,00	0,00	6,19	181,87
09 Sambiduwur	0,00	0,00	60,41	225,02
10 Karangtalun	0,00	0,00	15,58	107,57
11 Gading	0,00	0,00	8,95	213,68
12 Bonagung	0,00	0,00	19,11	200,76
13 Kalikobok	0,00	0,00	8,59	165,53
14 Tanon	0,00	0,00	16,74	105,19
15 Suwatu	0,00	0,00	10,66	58,81
16 Pengkol	0,00	0,00	14,09	108,82
JUMLAH 2017	0,00	262,78	262,78	2.167,46
JUMLAH 2016	0,00	0,00	262,78	2.167,46
JUMLAH 2015	0,00	0,00	262,78	2.167,46

Sumber Statistik Kecamatan Tanon

**Tabel 2.1 PEMBAGIAN WILAYAH ADMINISTRASI
DIRINCI PER DESA/KELURAHAN DI KECAMATAN TANON
TAHUN 2017**

Desa / Kelurahan	Status Desa / Kel	Pusat Desa / Kel	B a n y a k n y a		
			Dukuh	RT	RW
(1)	(2)	(3)	(4)	(5)	(6)
01 Karangasem	Desa	Sidorejo	18	32	*
02 Slojo	Desa	Slojo	10	27	*
03 Jono	Desa	Jono	13	26	*
04 Gawan	Desa	Gawan	5	18	*
05 Kecik	Desa	Karangdowo	14	32	*
06 Padas	Desa	Kricak	7	19	*
07 Gabugan	Desa	Patihan	12	26	*
08 Ketro	Desa	Dengkengan	15	32	*
09 Sambiduwur	Desa	Pengger	15	24	*
10 Karangtalun	Desa	Dukuh	9	22	*
11 Gading	Desa	Gading	12	26	*
12 Bonagung	Desa	Kukun	11	30	*
13 Kalikobok	Desa	Genengsari	7	25	*
14 Tanon	Desa	Tanon	6	24	*
15 Suwatu	Desa	Suwatu	5	18	*
16 Pengkol	Desa	Pengkol	9	21	*
JUMLAH 2017			168	402	-
JUMLAH 2016			168	402	-
JUMLAH 2015			168	402	-

Sumber : Statistik Kecamatan Tanon

Ket : * RW sudah dihilangkan pada tahun 2003

**Tabel 2.2 JARAK KANTOR DESA KE POLSEK, KECAMATAN
DIRINCI PER DESA/KELURAHAN DI KECAMATAN TANON
TAHUN 2017**

Desa / Kelurahan	Jarak ke Kantor (Km)		
	Polsek	Kecamatan	Kabupaten
(1)	(2)	(3)	(4)
01 Karangasem	6,50	6,00	22,00
02 Slogo	3,50	3,00	19,00
03 Jono	1,50	2,00	14,00
04 Gawan	2,50	3,00	13,00
05 Kecil	3,50	4,00	14,00
06 Padas	2,50	3,00	17,00
07 Gabugan	0,00	0,00	16,00
08 Ketro	1,50	1,00	17,00
09 Sambiduwur	5,50	5,00	21,00
10 Karangtalun	6,50	6,00	22,00
11 Gading	5,50	5,00	21,00
12 Bonagung	3,50	3,00	19,00
13 Kalikobok	2,50	2,00	18,00
14 Tanon	3,50	3,00	19,00
15 Suwatu	4,50	4,00	20,00
16 Pengkol	6,50	6,00	22,00
TERJAUH:	6,50	6,00	22,00
TERDEKAT:	0,00	0,00	13,00
RATA-RATA:	3,72	3,50	18,38

Sumber : Statistik Kecamatan Tanon

**Tabel 2.3 JUMLAH PERANGKAT DESA MENURUT JABATAN
DIRINCI PER DESA/KELURAHAN DI KECAMATAN TANON
TAHUN 2017**

Desa / Kelurahan	Jenis Jabatan					
	Kepala Desa		Sekretaris Desa		Ka Ur	
	L	P	L	P	L	P
(1)	(2)	(3)	(4)	(5)	(6)	(7)
01 Karangasem	1	0	1	0	2	3
02 Slogo	1	0	1	0	4	1
03 Jono	1	0	1	0	1	2
04 Gawan	1	0	1	0	2	1
05 Kecik	1	0	1	0	3	1
06 Padas	0	1	1	0	1	0
07 Gabugan	0	0	1	0	4	2
08 Ketro	1	0	1	0	2	0
09 Sambiduwur	1	0	1	0	3	
10 Karangtalun	1	0	0	0	2	1
11 Gading	0	1	1	0	3	
12 Bonagung	1	0	1	0	1	1
13 Kalikobok	1	0	1	0	3	0
14 Tanon	1	0	1	0	3	0
15 Suwatu	1	0	1	0	3	0
16 Pengkol	1	0	1	0	3	0
JUMLAH 2017	13	2	15	0	40	12
JUMLAH 2016	13	2	15	0	40	12
JUMLAH 2015	14	2	15	0	41	11

Sumber : Statistik Kecamatan Tanon

Tabel 2.3 (LANJUTAN)

Desa / Kelurahan	Jenis Jabatan				JUMLAH	
	PTL *)		Kepala Dusun		L	P
	L	P	L	P		
(1)	(8)	(9)	(10)	(11)	(12)	(13)
01 Karangasem	3	0	5	0	12	3
02 Slogo	2	0	2	0	10	1
03 Jono	2	0	3	0	8	2
04 Gawan	2	0	2	0	8	1
05 Kecil	1	0	3	0	9	1
06 Padas	2	0	3	0	7	1
07 Gabugan	2	0	2	0	9	2
08 Ketro	3	0	3	0	10	0
09 Sambiduwur	3	0	2	0	10	0
10 Karangtalun	3	0	2	0	8	1
11 Gading	3	1	2	0	9	2
12 Bonagung	2	0	2	1	7	2
13 Kalikobok	1	0	3	0	9	0
14 Tanon	3	0	3	0	11	0
15 Suwatu	1	0	1	0	7	0
16 Pengkol	3	0	3	0	11	0
JUMLAH 2017	36	1	41	1	145	16
JUMLAH 2016	36	1	41	1	145	16
JUMLAH 2015	40	0	42	1	150	15

Sumber : Statistik Kecamatan Tanon

Ket : PTL *) = Petugas Teknis Lapangan (PTD, Modin, Jogoboyo)

**Tabel 2.4 PERANGKAT DESA/KEL. MENURUT PENDIDIKAN TERAKHIR
DIRINCI PER DESA/KELURAHAN DI KECAMATAN TANON
TAHUN 2017**

Desa / Kelurahan	Pendidikan Terakhir Perangkat					
	Sarjana		D-III		SLTA	
	L	P	L	P	L	P
(1)	(2)	(3)	(4)	(5)	(6)	(7)
01 Karangasem	1	0	0	0	8	1
02 Slogo	1	0	1	0	6	1
03 Jono	0	0	2	0	5	2
04 Gawan	1	0	1	0	4	1
05 Kecik	2	1	0	0	6	0
06 Padas	0	0	0	0	4	1
07 Gabugan	1		1	1	5	0
08 Ketro	0	0	0	0	6	0
09 Sambiduwur	0	0	0	0	6	0
10 Karangtalun	1	0	0	0	4	1
11 Gading	0	0	1	0	4	0
12 Bonagung	0	0		0	4	1
13 Kalikobok	1	0	0	0	5	0
14 Tanon	0	0	1	0	6	0
15 Suwatu	0	0	0	0	1	0
16 Pengkol	0	0	2	0	7	0
JUMLAH 2017	8	1	9	1	81	8
JUMLAH 2016	8	1	9	1	81	8
JUMLAH 2015	8	1	10	1	81	8

Sumber : Statistik Kecamatan Tanon

Tabel 2.4 (LANJUTAN)

Desa / Kelurahan	Pendidikan Terakhir Perangkat				JUMLAH	
	SLTP		SD		L	P
	L	P	L	P		
(1)	(8)	(9)	(10)	(11)	(12)	(13)
01 Karangasem	2	2	1	0	12	3
02 Slojo	2	0	0	0	10	1
03 Jono	1	0	0	0	8	2
04 Gawan	2	0	0	0	8	1
05 Kecil	1	0	0	0	9	1
06 Padas	3	0	0	0	7	1
07 Gabugan	2	1	0	0	9	2
08 Ketro	3		1	0	10	0
09 Sambiduwur	4	0	0	0	10	0
10 Karangtalun	3	0	0	0	8	1
11 Gading	4	2	0	0	9	2
12 Bonagung	3	1	0	0	7	2
13 Kalikobok	1	0	2	0	9	0
14 Tanon	2	0	2	0	11	0
15 Suwatu	5	0	1	0	7	0
16 Pengkol	2	0	0	0	11	0
JUMLAH 2017	40	6	7	0	145	16
JUMLAH 2016	40	6	7	0	145	16
JUMLAH 2015	40	6	7	0	145	16

Sumber : Statistik Kecamatan Tanon

**Tabel 2.5 LUAS TANAH BENGKOK PERANGKAT DESA
DIRINCI PER DESA/KELURAHAN DI KECAMATAN TANON
TAHUN 2017**

Desa / Kelurahan	Tanah Sawah (Ha)					Tanah Kering (Ha)
	Teknis	1/2 Teknis	Sederhana	Tadah Hujan	Jumlah	
(1)	(2)	(3)	(4)	(5)	(6)	(7)
01 Karangasem	0,00	2,24	0,00	6,55	8,79	17,38
02 Slogo	0,00	17,96	0,00	0,00	17,96	0,00
03 Jono	0,00	0,00	14,68	0,00	14,68	0,00
04 Gawan	0,00	0,00	13,46	0,00	13,46	0,00
05 Kecik	0,00	0,00	18,56	0,00	18,56	0,00
06 Padas	0,00	0,00	14,65	0,00	14,65	0,00
07 Gabugan	0,00	16,27	0,00	0,00	16,27	0,00
08 Ketro	0,00	14,02	0,00	0,00	14,02	0,00
09 Sambiduwur	0,00	0,00	0,00	16,09	16,09	0,00
10 Karangtalun	0,00	0,00	0,00	16,16	16,16	0,00
11 Gading	0,00	0,00	0,00	12,47	12,47	2,99
12 Bonagung	0,00	0,00	0,00	25,54	25,54	0,00
13 Kalikobok	0,00	0,00	0,00	13,32	13,32	0,00
14 Tanon	0,00	0,00	0,00	17,00	17,00	0,00
15 Suwatu	9,76	0,00	0,00	0,00	9,76	0,00
16 Pengkol	0,00	0,00	16,57	0,00	16,57	0,00
JUMLAH 2017	9,76	50,49	77,92	107,13	245,30	20,37
JUMLAH 2016	9,76	50,49	77,92	107,13	245,30	20,37
JUMLAH 2015	9,76	50,49	77,92	107,13	245,30	20,37

Sumber : Statistik Kecamatan Tanon

**Tabel 2.6 LUAS TANAH KAS DESA
DIRINCI PER DESA/KELURAHAN DI KECAMATAN TANON
TAHUN 2017**

Desa / Kelurahan	Tanah Sawah (Ha)					Tanah Kering (Ha)
	Teknis	1/2 Teknis	Sederhana	Tadah Hujan	Jumlah	
(1)	(2)	(3)	(4)	(5)	(6)	(7)
01 Karangasem	0,00	0,00	0,00	0,00	0,00	5,17
02 Slogo	0,00	0,00	0,00	0,00	0,00	5,76
03 Jono	0,00	0,00	0,00	0,00	0,00	2,00
04 Gawan	0,00	0,00	0,00	5,19	5,19	1,62
05 Kecil	0,00	0,00	5,68	0,00	5,68	32,95
06 Padas	0,00	0,00	0,00	18,22	18,22	6,84
07 Gabugan	0,00	0,00	0,00	3,76	3,76	0,00
08 Ketro	0,00	0,00	0,00	1,02	1,02	0,00
09 Sambiduwur	0,00	0,00	0,00	5,13	5,13	7,86
10 Karangtalun	0,00	0,00	0,00	3,08	3,08	0,00
11 Gading	0,00	0,00	0,00	1,73	1,73	1,96
12 Bonagung	0,00	0,00	0,00	0,00	0,00	3,48
13 Kalikobok	0,00	0,00	0,00	21,80	21,80	0,16
14 Tanon	0,00	0,00	0,00	3,46	3,46	4,10
15 Suwatu	0,00	0,00	0,00	0,00	0,00	0,00
16 Pengkol	0,00	0,00	3,82	0,00	3,82	0,00
JUMLAH 2017	0,00	0,00	9,50	63,39	72,89	71,90
JUMLAH 2016	0,00	0,00	9,50	63,39	72,89	71,90
JUMLAH 2015	0,00	0,00	9,50	63,39	72,89	71,90

Sumber : Statistik Kecamatan Tanon

**Tabel 2.7 TARGET DAN REALISASI PBB
DIRINCI PER DESA/KELURAHAN DI KECAMATAN TANON
TAHUN 2017**

Desa / Kelurahan	Target (000 Rp)	Realisasi (000 Rp)	Persen (%)
(1)	(2)	(3)	(4)
01 Karangasem	56.224	31.882	56,71
02 Slojo	38.410	20.574	53,56
03 Jono	69.643	44.016	63,20
04 Gawan	38.755	12.837	33,12
05 Kecik	58.365	42.931	73,56
06 Padas	57.949	35.087	60,55
07 Gabugan	66.099	41.285	62,46
08 Ketro	37.762	34.881	92,37
09 Sambiduwur	20.241	20.241	100,00
10 Karangtalun	27.825	27.825	100,00
11 Gading	40.963	25.005	61,04
12 Bonagung	31.976	16.935	52,96
13 Kalikobok	35.686	7.714	21,62
14 Tanon	48.529	17.686	36,44
15 Suwatu	45.060	32.742	72,66
16 Pengkol	50.238	26.327	52,40
JUMLAH 2017	723.725	437.968	60,52
JUMLAH 2016	726.079	701.321	96,59
JUMLAH 2015	728.245	680.447	93,44

Sumber : Dipenda Kec. Tanon

**Tabel 3.1 SARANA PEREKONOMIAN
DIRINCI PER DESA/KELURAHAN DI KECAMATAN TANON
TAHUN 2017**

Desa / Kelurahan	Pasar		Toko	Kios	Warung
	Umum	Hewan			
(1)	(2)	(3)	(4)	(5)	(6)
01 Karangasem	1	0	31	19	20
02 Slogo	0	0	19	23	16
03 Jono	0	0	15	20	19
04 Gawan	1	0	45	25	26
05 Kecik	1	0	14	19	19
06 Padas	0	0	12	16	14
07 Gabugan	1	1	55	57	56
08 Ketro	0	0	21	35	20
09 Sambiduwur	1	0	22	15	11
10 Karangtalun	0	0	9	21	11
11 Gading	1	0	15	17	18
12 Bonagung	0	0	13	13	11
13 Kalikobok	0	0	16	31	14
14 Tanon	1	0	20	16	20
15 Suwatu	1	0	16	24	22
16 Pengkol	1	0	14	20	18
JUMLAH 2017	9	1	337	371	315
JUMLAH 2016	9	1	312	298	231
JUMLAH 2015	9	1	285	276	191

Sumber : statistik Kecamatan Tanon

Tabel 3.1 (LANJUTAN)

Desa / Kelurahan	BUUD/ KUD (buah)	Kosipa (buah)	Badan Kredit (buah)	Lumbung Desa (buah)	Kredit perse- orangan
(1)	(7)	(8)	(9)	(10)	(11)
01 Karangasem	0	0	1	1	0
02 Slogo	0	0	0	1	0
03 Jono	0	2	0	1	0
04 Gawan	0	1	1	1	0
05 Kecik	0	0	0	1	0
06 Padas	0	0	0	1	0
07 Gabugan	1	4	3	1	0
08 Ketro	0	2	0	1	0
09 Sambiduwur	0	0	0	1	0
10 Karangtalun	0	0	0	1	0
11 Gading	0	0	0	1	0
12 Bonagung	0	1	0	1	0
13 Kalikobok	0	0	0	1	0
14 Tanon	0	1	1	1	0
15 Suwatu	0	1	1	1	0
16 Pengkol	0	0	0	1	0
JUMLAH 2017	1	12	7	16	0
JUMLAH 2016	1	12	7	16	0
JUMLAH 2015	1	12	8	16	0

**Tabel 3.2 JUJAH PERUSAHAAN INDUSTRI
DIRINCI PER DESA DI KECAMATAN TANON
TAHUN 2017**

Desa / Kelurahan	Industri Besar			Industri Sedang		
	Jumlah usaha	Tenaga Kerja		Jumlah usaha	Tenaga Kerja	
		Laki-2	Peremp.		Laki-2	Peremp.
(1)	(2)	(3)	(4)	(5)	(6)	(7)
01 Karangasem	0	0	0	0	0	0
02 Slogo	0	0	0	0	0	0
03 Jono	0	0	0	0	0	0
04 Gawan	0	0	0	0	0	0
05 Kecik	0	0	0	0	0	0
06 Padas	0	0	0	0	0	0
07 Gabugan	0	0	0	0	0	0
08 Ketoro	0	0	0	0	0	0
09 Sambiduwur	0	0	0	0	0	0
10 Karangtalun	0	0	0	0	0	0
11 Gading	0	0	0	0	0	0
12 Bonagung	0	0	0	0	0	0
13 Kalikobok	0	0	0	0	0	0
14 Tanon	0	0	0	0	0	0
15 Suwatu	0	0	0	0	0	0
16 Pengkol	0	0	0	0	0	0
JUMLAH 2017	0	0	0	0	0	0
JUMLAH 2016	0	0	0	0	0	0
JUMLAH 2015	0	0	0	0	0	0

Sumber : Statistik Kecamatan Tanon

Ket. : Ind. Besar (tenaga kerja = 100 orang atau lebih)

Ind. Sedang (tenaga kerja = 20 sampai dengan 99 orang)

Tabel 3.2 (LANJUTAN)

Desa / Kelurahan	Industri Kecil			Industri Rumah Tangga		
	Jumlah usaha	Tenaga Kerja		Jumlah usaha	Tenaga Kerja	
		Laki-2	Peremp.		Laki-2	Peremp.
(1)	(8)	(9)	(10)	(11)	(12)	(13)
01 Karangasem	9	47	9	87	31	69
02 Slojo	8	41	15	44	26	28
03 Jono	7	24	24	41	44	28
04 Gawan	6	26	18	27	19	15
05 Kecik	4	27	12	19	27	17
06 Padas	5	28	12	45	27	33
07 Gabugan	15	67	67	169	118	120
08 Ketjo	4	27	40	90	69	73
09 Sambiduwur	3	17	6	74	28	47
10 Karangtalun	4	22	6	25	19	23
11 Gading	4	26	9	24	10	29
12 Bonagung	4	21	9	193	118	116
13 Kalikobok	5	27	15	128	72	101
14 Tanon	4	16	7	73	34	66
15 Suwatu	4	27	6	28	25	25
16 Pengkol	5	30	12	23	21	25
JUMLAH 2017	91	473	267	1.090	688	815
JUMLAH 2016	93	478	273	1.044	641	785
JUMLAH 2015	88	471	260	1.023	633	782

Sumber : Statistiek Kecamatan Tanon

Ket. : Industri Kecil (Tenaga kerja = 5 s/d 19 orang)

Industri Rumahtangga (Tenaga kerja = antara 1 s/d 4 orang)

**Tabel 3.3 JUMAH SARANA AKOMODASI
DIRINCI PER DESA DI KECAMATAN TANON
TAHUN 2017**

Desa / Kelurahan	Hotel/ Penginapan		Rumah/ Warung makan	
	Jumlah usaha	Tenaga Kerja	Jumlah usaha	Tenaga Kerja
(1)	(2)	(3)	(4)	(5)
01 Karangasem	0	0	17	32
02 Slogo	0	0	14	20
03 Jono	0	0	15	26
04 Gawan	0	0	20	28
05 Kecik	0	0	12	18
06 Padas	0	0	15	20
07 Gabugan	0	0	42	67
08 Ketro	0	0	14	19
09 Sambiduwur	0	0	11	15
10 Karangtalun	0	0	9	15
11 Gading	0	0	14	18
12 Bonagung	0	0	9	14
13 Kalikobok	0	0	11	19
14 Tanon	0	0	13	17
15 Suwatu	0	0	12	16
16 Pengkol	0	0	11	18
JUMLAH 2017	0	0	239	362
JUMLAH 2016	0	0	218	336
JUMLAH 2015	0	0	181	286

Sumber : Statistik Kecamatan Tanon

Tabel 3.3 (LANJUTAN)

Desa / Kelurahan	Pengangkutan	
	Jumlah usaha	Tenaga Kerja
(1)	(2)	(3)
01 Karangasem	5	8
02 Slogo	7	12
03 Jono	5	12
04 Gawan	6	12
05 Kecik	6	12
06 Padas	5	8
07 Gabugan	11	20
08 Ketro	6	12
09 Sambiduwur	5	8
10 Karangtalun	4	8
11 Gading	4	8
12 Bonagung	3	7
13 Kalikobok	4	7
14 Tanon	4	8
15 Suwatu	6	9
16 Pengkol	4	7
JUMLAH 2017	85	158
JUMLAH 2016	88	165
JUMLAH 2015	86	169

Sumber Statistik Kecamatan Tanon

**Tabel 4.1.1 PENDUDUK MENURUT KELOMPOK UMUR
DAN JENIS KELAMIN DI KECAMATAN TANON
AKHIR TAHUN 2017**

KELOMPOK UMUR (tahun)	Laki-laki (L)	Perem- puan (P)	L+P	Prosen- tase (%)	Sex Ratio 1000 orang
(1)	(2)	(3)	(4)	(5)	(6)
0 - 4	1.950	2.023	3.973	7,72	964
5 - 9	2.355	2.255	4.610	8,95	1.044
10 - 14	2.687	2.698	5.385	10,46	996
15 - 19	2.900	2.767	5.667	11,01	1.048
20 - 24	1.874	1.855	3.729	7,24	1.010
25 - 29	1.649	1.906	3.555	6,90	865
30 - 34	1.751	2.135	3.886	7,55	820
35 - 39	1.759	2.090	3.849	7,48	842
40 - 44	1.788	1.734	3.522	6,84	1.031
45 - 49	1.443	1.439	2.882	5,60	1.003
50 - 54	1.082	1.147	2.229	4,33	943
55 - 59	947	1.058	2.005	3,89	895
60 - 64	889	1.206	2.095	4,07	737
65 - 69	818	1.051	1.869	3,63	778
70 - 74	572	619	1.191	2,31	924
75 +	477	562	1.039	2,02	849
JUMLAH	24.941	26.545	51.486	100,00	940

Sumber Statistik Kecamatan Tanon

**Tabel 4.1.2 RATA-RATA JUMLAH PENDUDUK TIAP RUMAH TANGGA
DAN JENIS KELAMIN DI KECAMATAN TANON
AKHIR TAHUN 2017**

Desa / Kelurahan	Jumlah Rumah Tangga (KK)	Jumlah Penduduk (orang)	Rata - rata Penduduk Tiap Rumah Tangga
(1)	(2)	(3)	(4)
01 Karangasem	1.263	3.448	3
02 Slogo	1.050	2.903	3
03 Jono	1.215	3.534	3
04 Gawan	754	2.514	3
05 Kecik	1.080	2.971	3
06 Padas	1.060	2.939	3
07 Gabugan	1.317	3.370	3
08 Ketrol	1.445	4.075	3
09 Sambiduwur	1.023	2.966	3
10 Karangtalun	900	2.731	3
11 Gading	905	3.001	3
12 Bonagung	1.361	3.862	3
13 Kalikobok	1.222	3.456	3
14 Tanon	1.466	4.393	3
15 Suwatu	661	1.957	3
16 Pengkol	661	3.366	5
JUMLAH 2017	17.383	51.486	3
JUMLAH 2016	17.383	51.412	3
JUMLAH 2015	15.114	51.335	3

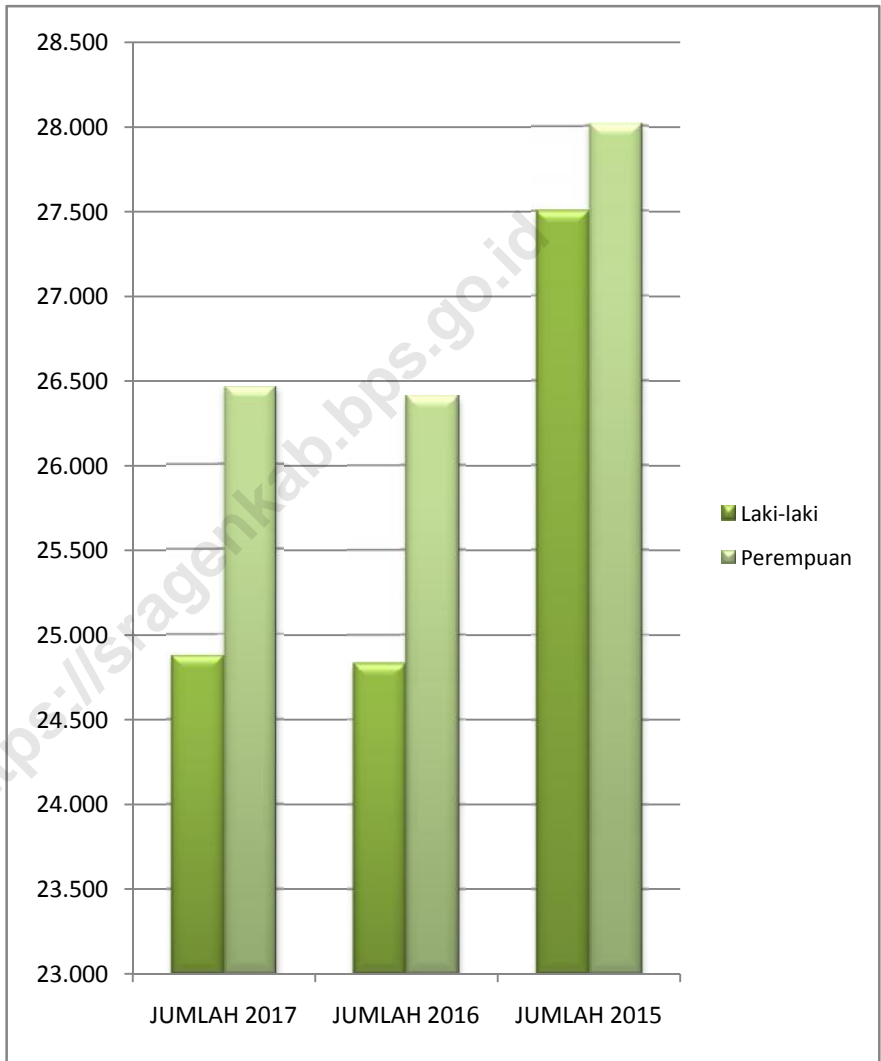
PENDUDUK DIPROPORSI /BREAKDOWN PROYEKSI PENDUDUK 2010
KK BERDASARKAN HASIL PENDATAAN UPTB KBPMD

**Tabel 4.1.3 JUMLAH PENDUDUK MENURUT JENIS KELAMIN
DAN JENIS KELAMIN DI KECAMATAN TANON
AKHIR TAHUN 2017**

Desa / Kelurahan	Laki-laki	Perempuan	Jumlah	Sex Ratio
(1)	(2)	(3)	(4)	(5)
01 Karangasem	1.670	1.778	3.448	939
02 Slojo	1.406	1.497	2.903	939
03 Jono	1.712	1.822	3.534	940
04 Gawan	1.218	1.296	2.514	940
05 Kecik	1.439	1.532	2.971	939
06 Padas	1.424	1.515	2.939	940
07 Gabugan	1.632	1.738	3.370	939
08 Ketoro	1.974	2.101	4.075	940
09 Sambiduwur	1.437	1.529	2.966	940
10 Karangtalun	1.323	1.408	2.731	940
11 Gading	1.454	1.547	3.001	940
12 Bonagung	1.871	1.991	3.862	940
13 Kalikobok	1.674	1.782	3.456	939
14 Tanon	2.128	2.265	4.393	940
15 Suwatu	948	1.009	1.957	940
16 Pengkol	1.631	1.735	3.366	940
JUMLAH 2017	24.941	26.545	51.486	940
JUMLAH 2016	24.910	26.502	51.412	940
JUMLAH 2015	24.876	26.459	51.335	940

Sumber Statistik Kecamatan Tanon

**Gbr 2. Jumlah Penduduk Laki-laki dan Perempuan
di Kecamatan Tanon Tahun 2017**



**Tabel 4.1.4 KEPADATAN PENDUDUK
DAN JENIS KELAMIN DI KECAMATAN TANON
AKHIR TAHUN 2017**

Desa / Kelurahan	Luas Wilayah (Km 2)	Jumlah Penduduk (orang)	Kepadatan Penduduk (orang/Km2)
(1)	(2)	(3)	(4)
01 Karangasem	3,36	3.448	1.025
02 Slogo	2,94	2.903	989
03 Jono	3,65	3.534	969
04 Gawan	2,70	2.514	931
05 Kecik	3,79	2.971	784
06 Padas	3,16	2.939	930
07 Gabugan	2,87	3.370	1.174
08 Ketro	3,45	4.075	1.183
09 Sambiduwur	2,91	2.966	1.018
10 Karangtalun	2,47	2.731	1.108
11 Gading	3,95	3.001	759
12 Bonagung	3,36	3.862	1.151
13 Kalikobok	3,04	3.456	1.135
14 Tanon	3,49	4.393	1.260
15 Suwatu	2,19	1.957	893
16 Pengkol	3,64	3.366	926
JUMLAH 2017	50,95	51.486	1.010
JUMLAH 2016	51,00	51.412	1.008
JUMLAH 2015	51,00	51.335	1.007

Sumber Statistik Kecamatan Tanon

**Tabel 4.1.5 DEPENDENCY RATIO
DAN JENIS KELAMIN DI KECAMATAN TANON
AKHIR TAHUN 2017**

Desa / Kelurahan	Penduduk	Penduduk	Penduduk	Dependency
	Umur	Umur	Umur	Ratio
	0 s/d 14 th	15 s/d 64 th	65 th keatas	(100 orang)
(1)	(2)	(3)	(4)	(5)
01 Karangasem	934	2.214	300	56
02 Slogo	690	1.965	248	48
03 Jono	910	2.411	213	47
04 Gawan	635	1.664	215	51
05 Kecik	720	1.972	279	51
06 Padas	738	1.918	283	53
07 Gabugan	852	2.252	266	50
08 Ketro	1.193	2.535	347	61
09 Sambiduwur	940	1.771	255	67
10 Karangtalun	792	1.715	224	59
11 Gading	874	1.857	270	62
12 Bonagung	1.142	2.451	269	58
13 Kalikobok	943	2.294	219	51
14 Tanon	1.221	2.865	307	53
15 Suwatu	493	1.297	167	51
16 Pengkol	891	2.238	237	50
JUMLAH 2017	13.968	33.419	4.099	54
JUMLAH 2016	13.948	36.139	1325	42
JUMLAH 2015	11.296	34.106	5836	50

Sumber Statistik Kecamatan Tanon

**Tabel 4.1.6 PERTUMBUHAN PENDUDUK
DAN JENIS KELAMIN DI KECAMATAN TANON
AKHIR TAHUN 2017**

Desa / Kelurahan		Pertumbuhan	Pertumbuhan
		Pddk Total	Pddk Alami
		(%)	(%)
(1)		(2)	(3)
01	Karangasem	0,76	1,13
02	Slogo	0,21	-0,07
03	Jono	2,61	2,78
04	Gawan	-0,64	-0,52
05	Kecik	0,13	0,13
06	Padas	1,09	0,99
07	Gabugan	-2,02	-1,01
08	Ketro	1,70	2,04
09	Sambiduwur	1,49	2,03
10	Karangtalun	0,84	0,73
11	Gading	0,00	0,30
12	Bonagung	1,12	0,86
13	Kalikobok	-0,26	0,12
14	Tanon	1,14	1,41
15	Suwatu	0,92	1,28
16	Pengkol	0,89	0,54
JUMLAH 2017		0,35	0,85
JUMLAH 2016		0,35	0,6
JUMLAH 2015		0,47	0,3

Sumber Statistik Kecamatan Tanon

**Tabel 4.1.7 KELAHIRAN DAN KEMATIAN PENDUDUK
DIRINCI PER DESA DI KECAMATAN TANON
TAHUN 2017**

Desa / Kelurahan	Kelahiran			Kematian		
	Laki - laki	Perem- puan	Jumlah	Laki - laki	Perem- puan	Jumlah
(1)	(2)	(3)	(4)	(5)	(6)	(7)
01 Karangasem	16	29	45	0	6	6
02 Slogo	25	33	58	26	34	60
03 Jono	88	33	121	0	23	23
04 Gawan	0	0	0	13	0	13
05 Kecik	25	17	42	26	12	38
06 Padas	24	34	58	14	15	29
07 Gabugan	0	0	0	0	34	34
08 Ketrol	50	33	83	0	0	0
09 Sambiduwur	38	82	120	26	34	60
10 Karangtalun	19	15	34	10	4	14
11 Gading	12	10	22	6	7	13
12 Bonagung	13	33	46	13	0	13
13 Kalikobok	13	17	30	26	0	26
14 Tanon	38	38	76	7	7	14
15 Suwatu	14	30	44	13	6	19
16 Pengkol	13	17	30	0	12	12
JUMLAH 2017	388	421	809	180	194	374
JUMLAH 2016	368	306	674	165	202	367
JUMLAH 2015	361	331	692	214	205	419

**Tabel 4.1.8 KEMATIAN BAYI UMUR KURANG DARI 1 TAHUN
DIRINCI PER DESA DI KECAMATAN TANON
TAHUN 2017**

Desa / Kelurahan	Laki-laki	Perempuan	Jumlah
(1)	(2)	(3)	(4)
01 Karangasem	0	0	0
02 Slogo	0	0	0
03 Jono	0	0	0
04 Gawan	0	0	0
05 Kecik	1	0	1
06 Padas	0	1	1
07 Gabugan	0	0	0
08 Ketrol	0	0	0
09 Sambiduwur	0	1	1
10 Karangtalun	0	0	0
11 Gading	0	0	0
12 Bonagung	1	0	1
13 Kalikobok	1	1	2
14 Tanon	1	0	1
15 Suwatu	0	2	2
16 Pengkol	0	0	0
JUMLAH 2017	4	5	9
JUMLAH 2016	1	2	3
JUMLAH 2015	1	2	3

**Tabel 4.1.9 PENDUDUK YANG DATANG DAN PINDAH
DIRINCI PER DESA DI KECAMATAN TANON
TAHUN 2017**

Desa / Kelurahan	Datang			Pindah		
	Laki - laki	Perem- puan	Jumlah	Laki - laki	Perem- puan	Jumlah
(1)	(2)	(3)	(4)	(5)	(6)	(7)
01 Karangasem	14	12	26	18	21	39
02 Slogo	5	3	8	13	18	0
03 Jono	2	8	10	4	12	16
04 Gawan	17	9	26	13	16	29
05 Kecik	3	13	16	8	8	16
06 Padas	21	9	30	14	13	27
07 Gabugan	15	11	26	42	18	60
08 Ketoro	14	10	24	22	16	38
09 Sambiduwur	3	8	11	18	9	27
10 Karangtalun	19	6	25	12	10	22
11 Gading	8	7	15	16	8	24
12 Bonagung	27	21	48	29	9	38
13 Kalikobok	2	3	5	15	3	18
14 Tanon	3	5	8	6	14	20
15 Suwatu	9	4	13	11	9	20
16 Pengkol	11	12	23	3	8	11
JUMLAH 2017	173	141	314	244	192	405
JUMLAH 2016	192	159	351	221	154	351
JUMLAH 2015	230	224	454	260	236	424

**Tabel 4.1.10 CWR, CBR, CDR, IMR, DAN GFR
DIRINCI PER DESA/KELURAHAN DI KECAMATAN TANON
TAHUN 2017**

Desa / Kelurahan		CWR	CBR	CDR	IMR	GFR
		1000	1000	1000	1000	1000
		orang	orang	orang	orang	orang
(1)		(2)	(3)	(4)	(5)	(6)
01	<i>Karangasem</i>	283	13	2	0	49
02	<i>Slogo</i>	258	20	21	0	74
03	<i>Jono</i>	233	34	7	0	119
04	<i>Gawan</i>	265	0	5	0	0
05	<i>Kecik</i>	247	14	13	24	49
06	<i>Padas</i>	286	20	10	17	72
07	<i>Gabugan</i>	272	0	10	0	0
08	<i>Ketro</i>	301	20	0	0	77
09	<i>Sambiduwur</i>	352	41	20	8	168
10	<i>Karangtalun</i>	357	12	5	0	49
11	<i>Gading</i>	341	7	4	0	29
12	<i>Bonagung</i>	314	12	3	22	45
13	<i>Kalikobok</i>	223	9	8	67	31
14	<i>Tanon</i>	295	17	3	13	65
15	<i>Suwatu</i>	263	23	10	45	83
16	<i>Pengkol</i>	295	9	4	0	31
JUMLAH 2017		285	16	7	11	58
JUMLAH 2016		236	13	7	0	40
JUMLAH 2015		284	10	8	4	66

**Tabel 4.1.11 PENDUDUK DEWASA DAN ANAK-ANAK
DIRINCI PER DESA/KELURAHAN DI KECAMATAN TANON
TAHUN 2017**

Desa / Kelurahan	Dewasa			Anak-anak		
	Laki - laki	Perem- puan	Jumlah	Laki - laki	Perem- puan	Jumlah
(1)	(2)	(3)	(4)	(5)	(6)	(7)
01 Karangasem	1.185	1.329	2.514	485	449	934
02 Slogo	1.062	1.151	2.213	344	346	690
03 Jono	1.258	1.366	2.624	454	456	910
04 Gawan	891	988	1.879	327	308	635
05 Kecik	1.062	1.189	2.251	377	343	720
06 Padas	1.052	1.149	2.201	372	366	738
07 Gabugan	1.214	1.304	2.518	418	434	852
08 Ketrol	1.376	1.506	2.882	598	595	1.193
09 Sambiduwur	961	1.065	2.026	476	464	940
10 Karangtalun	924	1.015	1.939	399	393	792
11 Gading	1.010	1.117	2.127	444	430	874
12 Bonagung	1.311	1.409	2.720	560	582	1.142
13 Kalikobok	1.201	1.312	2.513	473	470	943
14 Tanon	1.544	1.628	3.172	584	637	1.221
15 Suwatu	696	768	1.464	252	241	493
16 Pengkol	1.202	1.273	2.475	429	462	891
JUMLAH 2017	17.949	19.569	37.518	6.992	6.976	13.968
JUMLAH 2016	17.928	19.536	37.464	6.982	6.966	13.948
JUMLAH 2015	19.792	20.653	40.445	7.705	7.362	15.067

**Tabel 4.1.12 PENDUDUK WNI KETURUNAN DAN WNA
DIRINCI PER DESA DI KECAMATAN TANON
TAHUN 2017**

Desa / Kelurahan	WNI KETURUNAN			WNA		
	Laki - laki	Perem- puan	Jumlah	Laki - laki	Perem- puan	Jumlah
(1)	(2)	(3)	(4)	(5)	(6)	(7)
01 Karangasem	0	0	0	0	0	0
02 Slogo	0	0	0	0	0	0
03 Jono	0	0	0	0	0	0
04 Gawan	0	0	0	0	0	0
05 Kecik	0	0	0	0	0	0
06 Padas	0	0	0	0	0	0
07 Gabugan	3	2	5	0	0	0
08 Ketrol	0	0	0	0	0	0
09 Sambiduwur	0	0	0	0	0	0
10 Karangtalun	0	0	0	0	0	0
11 Gading	0	0	0	0	0	0
12 Bonagung	0	0	0	0	0	0
13 Kalikobok	0	0	0	0	0	0
14 Tanon	0	0	0	0	0	0
15 Suwatu	0	0	0	0	0	0
16 Pengkol	0	0	0	0	0	0
JUMLAH 2017	3	2	5	0	0	0
JUMLAH 2016	3	2	5	0	0	0
JUMLAH 2015	3	2	5	0	0	0

Sumber : KASI KAMTIB Kecamatan Tanon

**Tabel 4.1.13 PENDUDUK MENURUT KELOMPOK UMUR
DIRINCI PER DESA DI KECAMATAN TANON
TAHUN 2017**

Desa / Kelurahan	Umur (0 s/d 4) tahun			Umur (5 s/d 9) tahun		
	Laki - laki	Perem- puan	Jumlah	Laki - laki	Perem- puan	Jumlah
(1)	(2)	(3)	(4)	(5)	(6)	(7)
01 Karangasem	130	130	260	142	144	286
02 Slogo	89	112	201	118	112	230
03 Jono	114	123	237	143	135	278
04 Gawan	88	97	185	115	84	199
05 Kecik	102	108	210	123	111	234
06 Padas	121	109	230	118	113	231
07 Gabugan	125	130	255	133	134	267
08 Ketoro	153	171	324	214	190	404
09 Sambiduwur	123	129	252	162	161	323
10 Karangtalun	138	112	250	124	133	257
11 Gading	141	118	259	133	141	274
12 Bonagung	164	159	323	201	197	398
13 Kalikobok	102	117	219	172	163	335
14 Tanon	163	184	347	214	222	436
15 Suwatu	69	71	140	108	81	189
16 Pengkol	128	153	281	135	134	269
JUMLAH 2017	1.950	2.023	3.973	2.355	2.255	4.610
JUMLAH 2016	1.947	2.020	3.967	2.351	2.252	4.603
JUMLAH 2015	1.943	2.016	3.959	2.350	2.248	4.598

Tabel 4.1.13 (LANJUTAN - 1)

Desa / Kelurahan	Umur (10 s/d 14) tahun			Umur (15 s/d 19) tahun			
	Laki -	Perem-	Jumlah	Laki -	Perem-	Jumlah	
	laki	puan		laki	puan		
(1)	(2)	(3)	(4)	(5)	(6)	(7)	
01	<i>Karangasem</i>	213	175	388	172	182	354
02	<i>Slogo</i>	137	122	259	133	134	267
03	<i>Jono</i>	197	198	395	197	218	415
04	<i>Gawan</i>	124	127	251	126	135	261
05	<i>Kecik</i>	152	124	276	142	171	313
06	<i>Padas</i>	133	144	277	167	185	352
07	<i>Gabugan</i>	160	170	330	194	188	382
08	<i>Ketro</i>	231	234	465	232	199	431
09	<i>Sambiduwur</i>	191	174	365	149	115	264
10	<i>Karangtalun</i>	137	148	285	150	134	284
11	<i>Gading</i>	170	171	341	185	152	337
12	<i>Bonagung</i>	195	226	421	238	206	444
13	<i>Kalikobok</i>	199	190	389	201	209	410
14	<i>Tanon</i>	207	231	438	297	230	527
15	<i>Suwatu</i>	75	89	164	117	117	234
16	<i>Pengkol</i>	166	175	341	200	192	392
JUMLAH 2017		2.687	2.698	5.385	2.900	2.767	5.667
JUMLAH 2016		2.684	2.694	5.378	2.763	5.659	8.422
JUMLAH 2015		2.678	2.687	5.365	2.895	2.760	5.655

Tabel 4.1.13 (LANJUTAN - 2)

Desa / Kelurahan	Umur (20 s/d 24) tahun			Umur (25 s/d 29) tahun		
	Laki -	Perem-	Jumlah	Laki -	Perem-	Jumlah
	laki	puan		laki	puan	
(1)	(2)	(3)	(4)	(5)	(6)	(7)
01 Karangasem	105	100	205	94	115	209
02 Slogo	92	109	201	87	107	194
03 Jono	153	121	274	80	117	197
04 Gawan	83	90	173	66	86	152
05 Kecik	79	89	168	82	133	215
06 Padas	126	107	233	94	108	202
07 Gabugan	144	138	282	129	126	255
08 Ketrol	123	144	267	135	175	310
09 Sambiduwur	71	102	173	78	119	197
10 Karangtalun	79	81	160	93	98	191
11 Gading	106	92	198	91	98	189
12 Bonagung	168	153	321	153	146	299
13 Kalikobok	154	164	318	146	131	277
14 Tanon	188	166	354	166	164	330
15 Suwatu	76	68	144	58	64	122
16 Pengkol	127	131	258	97	119	216
JUMLAH 2017	1.874	1.855	3.729	1.649	1.906	3.555
JUMLAH 2016	1.873	1.852	3.725	1.648	1.902	3.550
JUMLAH 2015	1.869	1.847	3.716	1.647	1.898	3.545

Tabel 4.1.13 (LANJUTAN - 3)

Desa / Kelurahan	Umur (30 s/d 34) tahun			Umur (35 s/d 39) tahun		
	Laki -	Perem-	Jumlah	Laki -	Perem-	Jumlah
	laki	puan		laki	puan	
(1)	(2)	(3)	(4)	(5)	(6)	(7)
01 Karangasem	108	134	242	113	145	258
02 Slogo	137	130	267	102	119	221
03 Jono	94	166	260	141	151	292
04 Gawan	88	118	206	106	97	203
05 Kecik	120	114	234	101	128	229
06 Padas	92	101	193	100	125	225
07 Gabugan	105	150	255	118	115	233
08 Ketrol	151	185	336	154	165	319
09 Sambiduwur	95	108	203	108	107	215
10 Karangtalun	87	135	222	97	98	195
11 Gading	107	122	229	83	103	186
12 Bonagung	130	142	272	114	157	271
13 Kalikobok	120	150	270	114	179	293
14 Tanon	140	179	319	130	175	305
15 Suwatu	57	60	117	66	80	146
16 Pengkol	120	141	261	112	146	258
JUMLAH 2017	1.751	2.135	3.886	1.759	2.090	3.849
JUMLAH 2016	1.750	2.133	3.883	1.758	2.085	3.843
JUMLAH 2015	1.749	2.131	3.880	1.753	2.082	3.835

Tabel 4.1.13 (LANJUTAN - 4)

Desa / Kelurahan	Umur (40 s/d 44) tahun			Umur (45 s/d 49) tahun		
	Laki -	Perem-	Jumlah	Laki -	Perem-	Jumlah
	laki	puan		laki	puan	
(1)	(2)	(3)	(4)	(5)	(6)	(7)
01 Karangasem	116	119	235	107	123	230
02 Slogo	107	102	209	91	78	169
03 JONO	162	125	287	97	117	214
04 Gawan	102	104	206	75	67	142
05 Kecik	129	119	248	89	97	186
06 Padas	109	102	211	67	77	144
07 Gabugan	139	118	257	89	101	190
08 Ketrol	118	124	242	127	85	212
09 Sambiduwur	67	79	146	90	85	175
10 Karangtalun	97	84	181	61	71	132
11 Gading	91	109	200	76	84	160
12 Bonagung	99	124	223	107	102	209
13 Kalikobok	117	84	201	80	64	144
14 Tanon	139	138	277	115	124	239
15 Suwatu	79	86	165	61	57	118
16 Pengkol	117	117	234	111	107	218
JUMLAH 2017	1.788	1.734	3.522	1.443	1.439	2.882
JUMLAH 2016	1787	1732	3519	1442	1436	2.878
JUMLAH 2015	1.784	1.728	3.512	1.439	1.435	2.874

Tabel 4.1.13 (LANJUTAN - 5)

Desa / Kelurahan	Umur (50 s/d 54) tahun			Umur (55 s/d 59) tahun			
	Laki -	Perem-	Jumlah	Laki -	Perem-	Jumlah	
	laki	puan		laki	puan		
(1)	(2)	(3)	(4)	(5)	(6)	(7)	
01	<i>Karangasem</i>	94	74	168	64	93	157
02	<i>Slogo</i>	74	76	150	64	72	136
03	<i>Jono</i>	86	88	174	80	84	164
04	<i>Gawan</i>	55	77	132	55	40	95
05	<i>Kecik</i>	74	64	138	52	61	113
06	<i>Padas</i>	62	58	120	60	66	126
07	<i>Gabugan</i>	79	70	149	53	71	124
08	<i>Ketro</i>	69	86	155	63	61	124
09	<i>Sambiduwur</i>	67	64	131	49	61	110
10	<i>Karangtalun</i>	52	71	123	54	69	123
11	<i>Gading</i>	55	63	118	38	61	99
12	<i>Bonagung</i>	69	76	145	61	57	118
13	<i>Kalikobok</i>	46	82	128	70	71	141
14	<i>Tanon</i>	93	82	175	64	86	150
15	<i>Suwatu</i>	41	48	89	39	40	79
16	<i>Pengkol</i>	66	68	134	81	65	146
JUMLAH 2017		1.082	1.147	2.229	947	1.058	2.005
JUMLAH 2016		1.081	1.146	2.227	946	1.055	2.001
JUMLAH 2015		1.078	1.145	2.223	945	1.052	1.997

Tabel 4.1.13 (LANJUTAN - 6)

Desa / Kelurahan	Umur (60 s/d 64) tahun			Umur (65 s/d 69) tahun		
	Laki -	Perem-	Jumlah	Laki -	Perem-	Jumlah
	laki	puan		laki	puan	
(1)	(2)	(3)	(4)	(5)	(6)	(7)
01 Karangasem	68	88	156	57	68	125
02 Slogo	63	88	151	55	58	113
03 Jono	62	72	134	45	46	91
04 Gawan	38	56	94	46	52	98
05 Kecik	64	64	128	40	58	98
06 Padas	48	64	112	61	86	147
07 Gabugan	54	71	125	38	64	102
08 Ketrol	45	94	139	71	82	153
09 Sambiduwur	58	99	157	70	72	142
10 Karangtalun	55	49	104	44	62	106
11 Gading	59	82	141	48	65	113
12 Bonagung	63	86	149	53	83	136
13 Kalikobok	37	75	112	58	50	108
14 Tanon	85	104	189	59	95	154
15 Suwatu	40	43	83	24	49	73
16 Pengkol	50	71	121	49	61	110
JUMLAH 2017	889	1.206	2.095	818	1.051	1.869
JUMLAH 2016	888	1.203	2.091	817	1.049	1.866
JUMLAH 2015	886	1.201	2.087	814	1.033	1.847

Tabel 4.1.13 (LANJUTAN - 7)

Desa / Kelurahan	Umur (70 s/d 74) tahun			Umur 75 tahun keatas		
	Laki -	Perem-	Jumlah	Laki -	Perem-	Jumlah
	laki	puan		laki	puan	
(1)	(2)	(3)	(4)	(5)	(6)	(7)
01 Karangasem	45	54	99	42	34	76
02 Slogo	35	42	77	22	36	58
03 Jono	26	38	64	35	23	58
04 Gawan	29	38	67	22	28	50
05 Kecik	46	42	88	44	49	93
06 Padas	40	39	79	26	31	57
07 Gabugan	38	32	70	34	60	94
08 Ketrol	42	60	102	46	46	92
09 Sambiduwur	43	30	73	16	24	40
10 Karangtalun	29	32	61	26	31	57
11 Gading	36	38	74	35	48	83
12 Bonagung	28	32	60	28	45	73
13 Kalikobok	35	35	70	23	18	41
14 Tanon	39	44	83	29	41	70
15 Suwatu	19	33	52	19	23	42
16 Pengkol	42	30	72	30	25	55
JUMLAH 2017	572	619	1.191	477	562	1.039
JUMLAH 2016	572	617	1.189	470	563	1.033
JUMLAH 2015	572	615	1.187	474	567	1.041

**Tabel 4.2.1 MATA PENCAHARIAN PENDUDUK UMUR 10 TAHUN KEATAS
DIRINCI PER DESA/KELURAHAN DI KECAMATAN TANON
TAHUN 2017**

Desa / Kelurahan	Pertanian,perke- bunan,peternakan perikanan		Pertam bangan		Industri Pengolahan	
	L	P	L	P	L	P
	(1)	(2)	(3)	(4)	(5)	(6)
01 Karangasem	479	517	4	0	119	103
02 Slogo	481	566	5	1	45	67
03 Jono	578	350	0	1	38	69
04 Gawan	334	304	15	0	37	72
05 Kecik	789	620	3	2	29	47
06 Padas	508	634	0	0	26	50
07 Gabugan	312	273	0	0	79	179
08 Ketro	669	795	6	0	75	116
09 Sambiduwur	470	613	1	1	50	50
10 Karangtalun	490	500	2	1	32	54
11 Gading	537	662	9	9	32	52
12 Bonagung	529	568	5	3	130	139
13 Kalikobok	235	264	3	0	51	48
14 Tanon	545	684	6	2	49	80
15 Suwatu	225	246	0	0	37	66
16 Pengkol	584	673	2	3	51	77
JUMLAH 2017	7.765	8.269	61	23	880	1.269
JUMLAH 2016	7.862	8.278	61	25	779	1.184
JUMLAH 2015	7.785	8.196	61	25	771	1.172

Diproporsi data SP 2010

Tabel 4.2.1 (LANJUTAN-1)

Desa / Kelurahan	Listrik, Gas dan Air Minum		Konstruksi		Perdagangan dan Akomodasi	
	L	P	L	P	L	P
(1)	(7)	(8)	(9)	(10)	(11)	(12)
01 Karangasem	5	0	74	0	351	229
02 Slogo	3	1	49	0	133	149
03 Jono	3	0	11	0	112	155
04 Gawan	2	0	12	3	109	161
05 Kecik	0	1	10	0	84	105
06 Padas	0	0	11	0	76	111
07 Gabungan	7	1	56	3	231	402
08 Ketro	0	0	85	3	221	260
09 Sambiduwur	6	1	68	0	146	111
10 Karangtalun	5	0	53	0	95	120
11 Gading	1	0	62	0	94	115
12 Bonagung	4	1	55	3	382	310
13 Kalikobok	2	0	19	6	148	106
14 Tanon	3	0	64	6	144	178
15 Suwatu	0	0	32	0	107	148
16 Pengkol	2	0	25	0	148	171
JUMLAH 2017	43	5	686	24	2.581	2.831
JUMLAH 2016	43	5	658	8	2.502	2.785
JUMLAH 2015	39	6	643	7	2.502	2.709

Diproporsi data SP 2010

Tabel 4.2.1 (LANJUTAN-2)

Desa / Kelurahan	Angkutan & Komunikasi		Keuangan & Real Estate		Jasa & Sosial	
	L	P	L	P	L	P
(1)	(13)	(14)	(15)	(16)	(17)	(18)
01 Karangasem	34	0	5	2	118	45
02 Slojo	34	2	4	0	115	104
03 Jono	36	2	6	4	128	80
04 Gawan	20	0	8	8	128	62
05 Kecik	17	0	8	1	102	69
06 Padas	20	0	9	4	219	57
07 Gabugan	56	2	16	13	239	107
08 Ketro	39	0	4	1	142	74
09 Sambiduwur	31	0	2	0	102	34
10 Karangtalun	25	2	2	2	96	44
11 Gading	37	0	10	2	103	37
12 Bonagung	29	0	2	2	114	44
13 Kalikobok	28	0	2	0	119	37
14 Tanon	37	2	6	4	213	64
15 Suwatu	23	2	3	1	145	87
16 Pengkol	14	0	3	1	113	50
JUMLAH 2017	480	12	90	45	2.196	995
JUMLAH 2016	448	6	74	46	2.232	1.077
JUMLAH 2015	444	6	73	46	2.210	1.066

Perbaiki data SP 2010

Tabel 4.2.1 (LANJUTAN-3)

Desa / Kelurahan	TOTAL		
	L	P	L+P
(1)	(19)	(20)	(21)
01 Karangasem	1.189	896	2.085
02 Slogo	869	890	1.759
03 Jono	912	661	1.573
04 Gawan	665	610	1.275
05 Kecik	1.042	845	1.887
06 Padas	869	856	1.725
07 Gabugan	996	980	1.976
08 Ketro	1.241	1.249	2.490
09 Sambiduwur	876	810	1.686
10 Karangtalun	800	723	1.523
11 Gading	885	877	1.762
12 Bonagung	1.250	1.070	2.320
13 Kalikobok	607	461	1.068
14 Tanon	1.067	1.020	2.087
15 Suwatu	572	550	1.122
16 Pengkol	942	975	1.917
JUMLAH 2017	14.782	13.473	28.255
JUMLAH 2016	14.660	13.414	28.074
JUMLAH 2015	14.546	13.309	27.855

Perbaikan data SP 2010

**Tabel 4.3.2 PENDUDUK USIA SEKOLAH SD DAN SMTP
DIRINCI PER DESA/KELURAHAN DI KECAMATAN TANON
TAHUN 2017**

Desa / Kelurahan	Usia (7 s/d 12) tahun			Usia (13 s/d 15) tahun		
	Laki - laki	Perem- puan	Jumlah	Laki - laki	Perem- puan	Jumlah
(1)	(2)	(3)	(4)	(5)	(6)	(7)
01 Karangasem	213	191	404	120	106	226
02 Slogo	166	233	399	88	76	164
03 JONO	204	200	404	118	123	241
04 Gawan	143	127	270	75	78	153
05 KECIK	165	141	306	89	84	173
06 Padas	151	154	305	87	95	182
07 Gabugan	176	182	358	103	106	209
08 Ketoro	267	254	521	139	133	272
09 Sambiduwur	212	201	413	106	93	199
10 Karangtalun	157	169	326	85	86	171
11 Gading	182	254	436	105	99	204
12 Bonagung	238	254	492	126	132	258
13 Kalikobok	223	212	435	120	118	238
14 Tanon	253	272	525	142	138	280
15 Suwatu	110	102	212	53	59	112
16 Pengkol	181	185	366	106	108	214
JUMLAH 2017	3.041	3.131	6.172	1.662	1.634	3.296
JUMLAH 2016	3.331	3.278	6.609	1.822	1.722	3.544
JUMLAH 2015	3.249	3.122	6.371	1.815	1.718	3.533

**Tabel 4.3.3 PENDUDUK USIA SEKOLAH SMTA DAN PERGURUAN TINGGI
DIRINCI PER DESA/KELURAHAN DI KECAMATAN TANON
TAHUN 2017**

Desa / Kelurahan	Usia (16 s/d 18) tahun			Usia (19 s/d 24) tahun			
	Laki -	Perem-	Jumlah	Laki -	Perem-	Jumlah	
	laki	puan		laki	puan		
(1)	(2)	(3)	(4)	(5)	(6)	(7)	
01	Karangasem	103	109	212	139	136	275
02	Slogo	80	80	160	119	136	255
03	Jono	118	131	249	192	165	357
04	Gawan	76	81	157	108	117	225
05	Kecik	85	103	188	107	123	230
06	Padas	100	111	211	181	172	353
07	Gabugan	116	113	229	183	176	359
08	Ketro	139	119	258	406	184	590
09	Sambiduwur	89	69	158	101	125	226
10	Karangtalun	90	80	170	109	108	217
11	Gading	111	91	202	143	122	265
12	Bonagung	143	124	267	216	194	410
13	Kalikobok	121	125	246	194	206	400
14	Tanon	178	138	316	247	212	459
15	Suwatu	70	70	140	99	91	190
16	Pengkol	120	115	235	167	169	336
JUMLAH 2017		1.739	1.659	3.398	2.711	2.436	5.147
JUMLAH 2016		1.919	1.748	3.667	2.929	2.556	5.485
JUMLAH 2015		1.737	1.744	3.481	2.448	2.399	4.847

**Tabel 4.3.4 JUMLAH SEKOLAH, MURID, DAN GURU
DIRINCI PER DESA/KELURAHAN DI KECAMATAN TANON
TAHUN AJARAN 2013/2014 S/D 2015/2016**

URAIAN	TAHUN AJARAN		
	2015/2016	2016/2017	2017/2018
(1)	(2)	(3)	(4)
I. SEKOLAH	50	50	50
1. SD / M.I	39	39	39
2. SMTP / M.Ts.	6	7	7
3. SMTA / M.Aliyah	5	4	4
II. MURID	8.501	8.196	7.480
1. SD / M.I	5.310	5.219	4.536
2. SMTP / M.Ts.	2.775	2388	2.413
3. SMTA / M.Aliyah	416	589	531
III. GURU	724	597	591
1. SD / M.I	471	389	382
2. SMTP / M.Ts.	194	136	140
3. SMTA / M.Aliyah	59	71	69

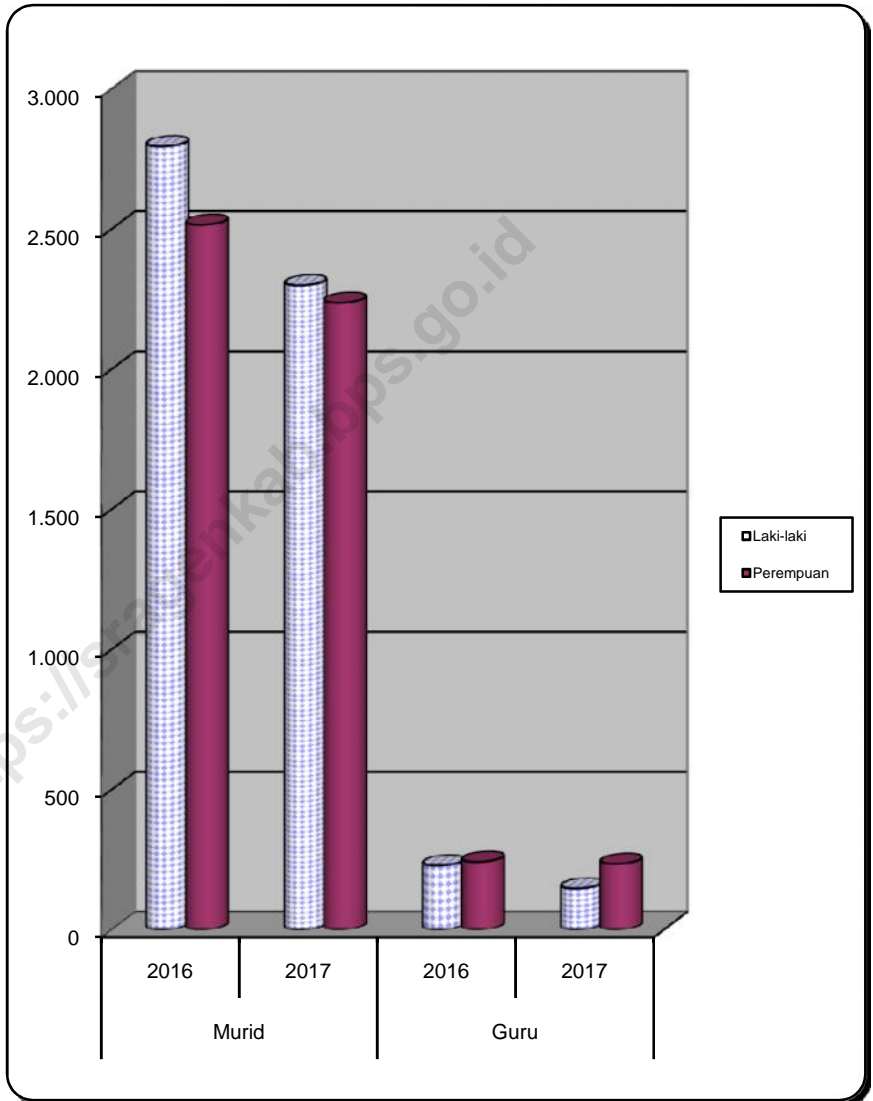
Sumber : Diknas dan KUA Kecamatan Tanon

**Tabel 4.3.5.1 JUMLAH SEKOLAH, MURID, DAN GURU SD/MI
DIRINCI PER DESA/KELURAHAN DI KECAMATAN TANON
TAHUN AJARAN 2016/2017**

Desa / Kelurahan	Banyaknya					Lulus Th '16/'17
	Sekolah	Murid		Guru		
		L	P	L	P	
(1)	(2)	(3)	(4)	(5)	(6)	(7)
01 Karangasem	3	126	126	9	18	39
02 Slogo	2	86	58	6	13	16
03 Jono	3	240	296	13	21	98
04 Gawan	1	45	30	5	4	34
05 Kecik	2	109	82	7	13	30
06 Padas	2	76	77	4	11	22
07 Gabugan	4	124	129	23	29	144
08 Ketrol	2	113	75	6	11	46
09 Sambiduwur	2	105	94	7	11	39
10 Karangtalun	3	163	152	12	14	46
11 Gading	2	160	160	8	12	17
12 Bonagung	2	156	144	8	11	40
13 Kalikobok	4	162	156	11	23	57
14 Tanon	2	169	148	8	13	81
15 Suwatu	2	317	347	11	21	83
16 Pengkol	3	147	162	9	9	37
JUMLAH 2017	39	2.299	2.237	147	235	829
JUMLAH 2016	39	2.723	2.496	148	242	808
JUMLAH 2015	39	2.669	2.432	227	245	618

Sumber : Diknas Kecamatan Tanon

**Gbr 3. Perbandingan Jumlah Murid dan Guru SD
di Kecamatan Tanon Tahun 2017**



**Tabel 4.3.5.2 JUMLAH SEKOLAH, MURID, DAN GURU SLTP/MTs
DIRINCI PER DESA/KELURAHAN DI KECAMATAN TANON
TAHUN AJARAN 2016/2017**

Desa / Kelurahan	Banyaknya						Lulus Th '16/'17
	Sekolah	Murid		Guru			
		L	P	L	P		
(1)	(2)	(3)	(4)	(5)	(6)	(7)	
01	<i>Karangasem</i>	0	0	0	0	0	0
02	<i>Slogo</i>	0	0	0	0	0	0
03	<i>Jono</i>	0	0	0	0	0	0
04	<i>Gawan</i>	0	0	0	0	0	0
05	<i>Kecik</i>	0	0	0	0	0	0
06	<i>Padas</i>	0	0	0	0	0	0
07	<i>Gabugan</i>	1	54	32	2	7	76
08	<i>Ketro</i>	2	767	784	41	30	560
09	<i>Sambiduwur</i>	0	0	0	0	0	0
10	<i>Karangtalun</i>	0	0	0	0	0	0
11	<i>Gading</i>	0	0	0	0	0	0
12	<i>Bonagung</i>	0	0	0	0	0	0
13	<i>Kalikobok</i>	0	0	0	0	0	0
14	<i>Tanon</i>	2	345	312	24	24	247
15	<i>Suwatu</i>	0	0	0	0	0	0
16	<i>Pengkol</i>	1	62	57	5	7	26
JUMLAH 2017		7	1.228	1.185	72	68	909
JUMLAH 2016		7	1.232	1.156	70	66	915
JUMLAH 2015		7	1.393	1.382	97	97	1.055

Sumber : Diknas Kecamatan Tanon

**Tabel 4.3.5.3 JUMLAH SEKOLAH, MURID, DAN GURU SMK/Aliyah
DIRINCI PER DESA/KELURAHAN DI KECAMATAN TANON
TAHUN AJARAN 2016/2017**

Desa / Kelurahan	Banyaknya					Lulus Th '16/'17
	Sekolah	Murid		Guru		
		L	p	L	P	
(1)	(2)	(3)	(4)	(5)	(6)	(7)
01 Karangasem	0	0	0	0	0	0
02 Slogo	0	0	0	0	0	0
03 Jono	0	0	0	0	0	0
04 Gawan	0	0	0	0	0	0
05 Kecik	0	0	0	0	0	0
06 Padas	0	0	0	0	0	0
07 Gabugan	1	20	53	5	9	18
08 Ketro	0	0	0	0	0	0
09 Sambiduwur	0	0	0	0	0	0
10 Karangtalun	0	0	0	0	0	0
11 Gading	0	0	0	0	0	0
12 Bonagung	0	0	0	0	0	0
13 Kalikobok	0	0	0	0	0	0
14 Tanon	2	193	68	21	19	71
15 Suwatu	0	0	0	0	0	0
16 Pengkol	1	102	95	11	4	21
JUMLAH 2017	4	315	216	37	32	110
JUMLAH 2016	4	359	230	42	29	119
JUMLAH 2015	4	254	162	30	29	77

Sumber : Diknas Kecamatan Tanon

**Tabel 4.4.1 JUMLAH PEMELUK AGAMA
DIRINCI PER DESA/KELURAHAN DI KECAMATAN TANON
TAHUN 2017**

Desa / Kelurahan	Islam	Kristen		Budha	Hindu	Jumlah
		Katholik	Protestan			
(1)	(2)	(3)	(4)	(5)	(6)	(7)
01 Karangasem	3.435	9	4	0	0	3.448
02 Slogo	2.903	0	0	0	0	2.903
03 Jono	3.525	4	5	0	0	3.534
04 Gawan	2.327	166	21	0	0	2.514
05 Kecik	2.970	0	1	0	0	2.971
06 Padas	2.900	31	8	0	0	2.939
07 Gabugan	3.307	0	47	9	7	3.370
08 Ketrol	4.071	0	4	0	0	4.075
09 Sambiduwur	2.963	0	2	1	0	2.966
10 Karangtalun	2.716	0	12	0	3	2.731
11 Gading	2.839	96	42	0	24	3.001
12 Bonagung	3.848	0	13	0	1	3.862
13 Kalikobok	3.456	0	0	0	0	3.456
14 Tanon	4.391	2	0	0	0	4.393
15 Suwatu	1.955	2	0	0	0	1.957
16 Pengkol	3.366	0	0	0	0	3.366
JUMLAH 2017	50.829	310	159	10	35	51.486
JUMLAH 2016	50.829	307	159	10	35	51.335
JUMLAH 2015	50.691	336	180	1	32	51.240

**Tabel 4.4.2 JUMLAH SARANA IBADAH
DIRINCI PER DESA/KELURAHAN DI KECAMATAN TANON
TAHUN 2017**

Desa / Kelurahan	Masjid	Langgar/mushola	Gereja	Klen- theng	Kuil/ Pura
(1)	(2)	(3)	(4)	(5)	(6)
01 Karangasem	12	9	0	0	0
02 Slogo	6	30	0	0	0
03 Jono	7	28	0	0	0
04 Gawan	4	7	1	0	0
05 Kecik	8	11	0	0	0
06 Padas	8	8	1	0	0
07 Gabugan	6	16	1	0	0
08 Ketrol	12	29	0	0	0
09 Sambiduwur	6	13	0	0	0
10 Karangtalun	6	9	0	0	0
11 Gading	7	12	3	0	1
12 Bonagung	8	14	0	0	0
13 Kalikobok	5	32	0	0	0
14 Tanon	5	30	0	0	0
15 Suwatu	2	28	0	0	0
16 Pengkol	6	26	0	0	0
					0
JUMLAH 2017	108	302	6	0	1
JUMLAH 2016	91	68	6	0	1
JUMLAH 2015	110	287	6	0	1

**Tabel 4.4.3 JUMLAH KEJADIAN N.T.C.R
DIRINCI PER DESA/KELURAHAN DI KECAMATAN TANON
TAHUN 2017**

Desa / Kelurahan	Nikah	Talakh	Cerai	Rujuk
(1)	(2)	(3)	(4)	(5)
01 Karangasem	33	0	8	0
02 Slogo	21	0	3	0
03 Jono	31	0	7	0
04 Gawan	19	0	3	0
05 Kecik	33	0	2	0
06 Padas	18	0	5	0
07 Gabugan	34	0	3	0
08 Ketrol	30	0	10	0
09 Sambiduwur	35	0	3	0
10 Karangtalun	17	0	2	0
11 Gading	18	0	3	0
12 Bonagung	42	0	9	0
13 Kalikobok	38	0	2	0
14 Tanon	21	0	2	0
15 Suwatu	21	0	2	0
16 Pengkol	22	0	3	0
JUMLAH 2017	433	0	67	0
JUMLAH 2016	459	31	73	0
JUMLAH 2015	501	30	62	1

Sumber : K U A Kecamatan Tanon

**Tabel 4.5.1 SARANA KESEHATAN
DIRINCI PER DESA/KELURAHAN DI KECAMATAN TANON
TAHUN 2017**

Desa / Kelurahan	Rumah Sakit	Rumah Bersalin	Puskes- mas	Puskes- mas Pem- bantu	Balai Peng- obatan/PKC
(1)	(2)	(3)	(4)	(5)	(6)
01 Karangasem	0	0	1	0	0
02 Slogo	0	0	0	0	1
03 Jono	0	0	0	0	2
04 Gawan	0	0	0	0	0
05 Kecik	0	0	0	0	1
06 Padas	0	0	0	0	0
07 Gabugan	0	0	1	0	0
08 Ketro	0	0	0	0	1
09 Sambiduwur	0	0	0	1	0
10 Karangtalun	0	0	0	0	1
11 Gading	0	0	0	1	0
12 Bonagung	0	0	0	0	1
13 Kalikobok	0	0	0	0	1
14 Tanon	0	0	0	0	0
15 Suwatu	0	0	0	1	0
16 Pengkol	0	0	0	0	0
JUMLAH 2017	0	0	2	3	8
JUMLAH 2016	0	-	2	3	8
JUMLAH 2015	0	0	2	3	14

sumber : Puskesmas Kecamatan Tanon I & II

Tabel 4.5.1 (LANJUTAN)

Desa / Kelurahan	BKIA	Apotik	Toko Obat	Farmasi
(1)	(7)	(8)	(9)	(10)
01 Karangasem	0	0	0	0
02 Slogo	0	1	0	0
03 Jono	0	0	1	0
04 Gawan	0	1	0	0
05 Kecik	0	0	0	0
06 Padas	0	0	0	0
07 Gabugan	1	2	1	0
08 Ketrol	1	0	0	0
09 Sambiduwur	0	0	0	0
10 Karangtalun	0	0	0	0
11 Gading	0	0	0	0
12 Bonagung	0	0	0	0
13 Kalikobok	0	1	0	0
14 Tanon	0	0	1	0
15 Suwatu	0	1	0	0
16 Pengkol	0	0	0	0
JUMLAH 2017	2	6	3	0
JUMLAH 2016	2	6	3	0
JUMLAH 2015	2	5	3	0

Sumber : Puskesmas Kecamatan Tanon

**Tabel 4.5.2 JUMLAH TENAGA KESEHATAN
DIRINCI PER DESA/KELURAHAN DI KECAMATAN TANON
TAHUN 2017**

Desa / Kelurahan	Dokter	Perawat	Bidan	Dukun Bayi
(1)	(2)	(3)	(4)	(5)
01 Karangasem	4	1	2	2
02 Slogo	1	3	1	0
03 Jono	1	2	5	0
04 Gawan	1	9	6	0
05 Kecik	0	0	4	0
06 Padas	0	2	3	0
07 Gabugan	4	6	5	0
08 Ketrol	1	3	2	2
09 Sambiduwur	0	1	2	0
10 Karangtalun	0	2	2	0
11 Gading	0	1	3	0
12 Bonagung	0	1	2	0
13 Kalikobok	0	2	1	1
14 Tanon	0	2	4	0
15 Suwatu	0	3	3	0
16 Pengkol	0	3	2	0
JUMLAH 2017	12	41	47	5
JUMLAH 2016	12	36	42	6
JUMLAH 2015	11	34	40	7

**Tabel 4.5.3 JUMLAH PUS DAN AKSEPTOR KB
DIRINCI PER DESA/KELURAHAN DI KECAMATAN TANON
TAHUN 2017**

Desa / Kelurahan	Jumlah PUS	Jumlah Akseptor	Jumlah Klinik KB
(1)	(2)	(3)	(4)
01 Karangasem	161	161	1
02 Slogo	144	148	0
03 Jono	171	168	0
04 Gawan	150	146	0
05 Kecik	193	201	0
06 Padas	178	177	0
07 Gabugan	209	195	1
08 Ketro	249	225	0
09 Sambiduwur	130	140	0
10 Karangtalun	172	165	0
11 Gading	151	154	0
12 Bonagung	182	181	0
13 Kalikobok	179	170	0
14 Tanon	201	184	0
15 Suwatu	91	89	0
16 Pengkol	176	169	0
JUMLAH 2017	2.737	2.673	2
JUMLAH 2016	2.737	5.927	2
JUMLAH 2015	8.308	6.379	2

**Tabel 4.5.4 PENGGUNAAN ALAT KONTRASEPSI KB
DIRINCI PER DESA/KELURAHAN DI KECAMATAN TANON
TAHUN 2017**

Desa / Kelurahan	I U D	M O P	M O W	Implant
(1)	(2)	(3)	(4)	(5)
01 Karangasem	30	1	16	151
02 Slojo	17	2	24	48
03 Jono	46	3	29	61
04 Gawan	39	1	19	45
05 Kecik	31	1	42	66
06 Padas	18	2	43	62
07 Gabugan	37	1	14	70
08 Ketro	25	2	53	68
09 Sambiduwur	18	2	108	31
10 Karangtalun	32	3	21	31
11 Gading	22	0	27	51
12 Bonagung	29	1	13	58
13 Kalikobok	23	1	12	51
14 Tanon	31	2	15	75
15 Suwatu	19	1	16	56
16 Pengkol	21	0	26	68
JUMLAH 2017	438	23	478	992
JUMLAH 2016	400	24	473	932
JUMLAH 2015	394	21	606	580

Sumber : PK PLKB Kecamatan Tanon

Tabel 4.5.4 (LANJUTAN)

Desa / Kelurahan	Suntik	Pil	Kondom	Jumlah
(1)	(6)	(7)	(8)	(9)
01 Karangasem	313	59	4	574
02 Slogo	361	75	3	530
03 Jono	418	64	8	629
04 Gawan	309	55	3	471
05 Kecik	362	80	2	584
06 Padas	373	55	2	555
07 Gabugan	435	65	26	648
08 Ketrol	441	87	2	678
09 Sambiduwur	282	51	1	493
10 Karangtalun	372	51	11	521
11 Gading	410	45	2	557
12 Bonagung	455	51	1	608
13 Kalikobok	374	56	18	535
14 Tanon	478	55	1	657
15 Suwatu	162	63	2	319
16 Pengkol	392	56	2	565
JUMLAH 2017	5.937	968	88	8.924
JUMLAH 2016	5.916	921	128	8.794
JUMLAH 2015	4.180	522	77	8.344

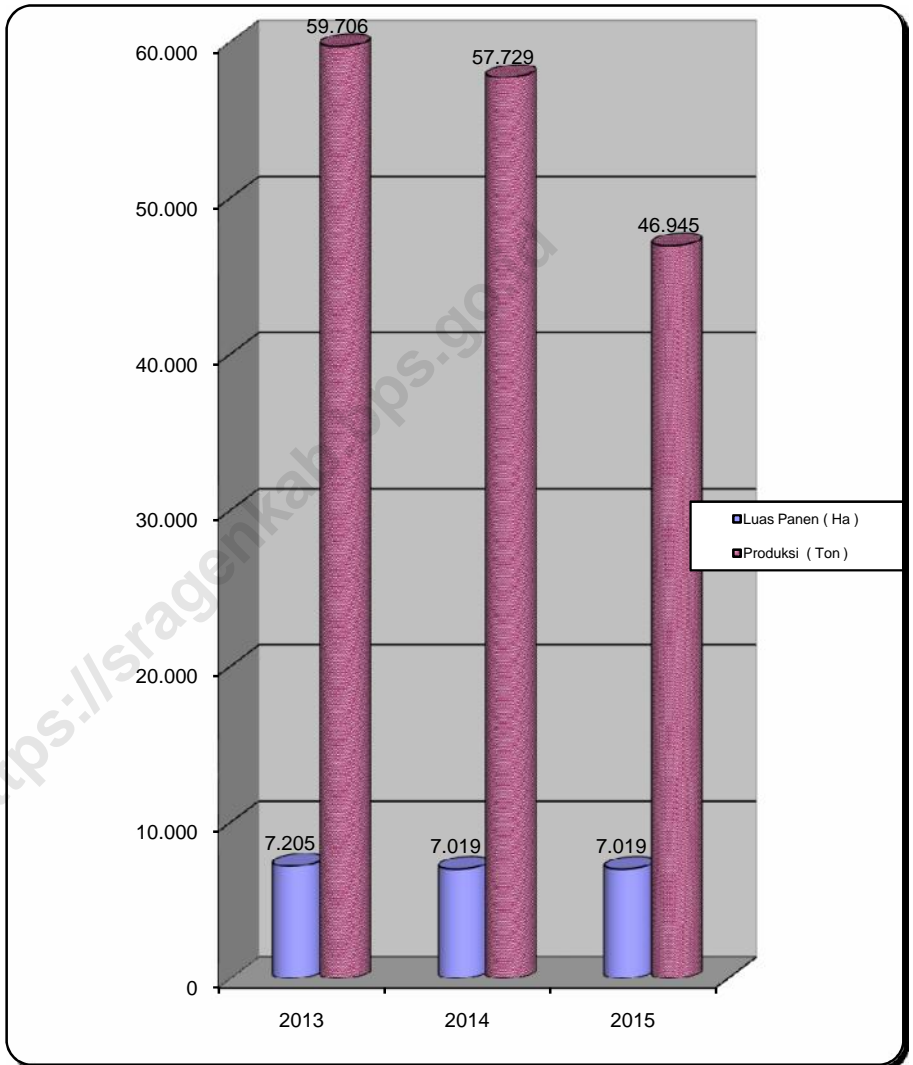
Sumber : PK PLKB Kecamatan Tanon

**Tabel 5.1.1 RATA-RATA PRODUKSI PADI
DIRINCI PER DESA/KELURAHAN DI KECAMATAN TANON
Tahun 2017**

DESA	Padi Sawah			Padi Ladang		
	Luas Panen	Produksi	Rata-rata	Luas Panen	Produksi	Rata-rata
	(Ha)	(Ku)	(Ku/ Ha)	(Ha)	(Ku)	(Ku/ Ha)
(1)	(2)	(3)	(4)	(5)	(6)	(7)
01 Karangasem	143,00	8.954,00	62,62	168,00	8.951,00	53,28
02 Slogo	591,00	41.332,00	69,94	0,00	0,00	0,00
03 Jono	565,00	38.135,00	67,50	0,00	0,00	0,00
04 Gawan	496,00	33.881,00	68,31	0,00	0,00	0,00
05 Kecik	644,00	43.991,00	68,31	0,00	0,00	0,00
06 Padas	497,00	33.950,00	68,31	0,00	0,00	0,00
07 Gabugan	447,00	30.898,00	69,12	0,00	0,00	0,00
08 Ketoro	416,00	28.417,00	68,31	0,00	0,00	0,00
09 Sambiduwur	176,00	9.446,00	53,67	0,00	0,00	0,00
10 Karangtalun	290,00	19.102,00	65,87	13,00	673,00	51,77
11 Gading	336,00	19.673,00	58,55	46,00	2.310,00	50,22
12 Bonagung	334,00	19.556,00	58,55	42,00	2.248,00	53,52
13 Kalikobok	449,00	29.210,00	65,06	0,00	0,00	0,00
14 Tanon	605,00	40.343,00	66,68	11,00	560,00	50,91
15 Suwatu	375,00	26.226,00	69,94	0,00	0,00	0,00
16 Pengkol	655,00	46.340,00	70,75	0,00	0,00	0,00
JUMLAH 2017	7.019,00	469.454,00	66,88	280,00	14.742,00	52,65
JUMLAH 2016	7.019,00	577.290,00	82,25	128,00	7.102,00	55,48
JUMLAH 2015	7.205,00	597.064,00	83,00	290,00	7.170,00	51,96

Sumber : Dipertan Kecamatan Tanon

**Gbr 4. Luas Panen Padi (Ha) dan Produksi Padi (Ton)
di Kecamatan Tanon Tahun 2015**



**Tabel 5.1.2 PRODUKSI JAGUNG DAN UBI KAYU
DIRINCI PER DESA/KELURAHAN DI KECAMATAN TANON
Tahun 2017**

DESA	Jagung			Ubi Kayu		
	Luas Panen	Produksi	Rata-rata	Luas Panen	Produksi	Rata-rata
	(Ha)	(Ku)	(Ku/ Ha)	(Ha)	(Ton)	(Ton/ Ha)
(1)	(2)	(3)	(4)	(5)	(6)	(7)
01 Karangasem	1,00	72,00	72,00	51,00	1.126,00	22,08
02 Slogo	1,00	91,00	91,00	0,00	0,00	0,00
03 Jono	166,00	11.698,00	70,47	0,00	0,00	0,00
04 Gawan	47,00	3.239,00	68,91	0,00	0,00	0,00
05 Kecik	83,00	5.649,00	68,06	0,00	0,00	0,00
06 Padas	111,00	7.710,00	69,46	0,00	0,00	0,00
07 Gabugan	60,00	4.144,00	69,07	0,00	0,00	0,00
08 Ketoro	2,00	133,00	66,50	0,00	0,00	0,00
09 Sambiduwur	15,00	755,00	50,33	22,00	451,00	20,50
10 Karangtalun	19,00	1.241,00	65,32	0,00	0,00	0,00
11 Gading	16,00	790,00	49,38	11,00	241,00	21,91
12 Bonagung	7,00	399,00	57,00	0,00	0,00	0,00
13 Kalikobok	15,00	975,00	65,00	18,00	424,00	23,56
14 Tanon	73,00	4.697,00	64,34	0,00	0,00	0,00
15 Suwatu	63,00	4.335,00	68,81	0,00	0,00	0,00
16 Pengkol	59,00	4.049,00	68,63	0,00	0,00	0,00
JUMLAH 2017	738,00	49.977,00	67,72	102,00	2.242,00	21,98
JUMLAH 2016	1.069,00	90.230,00	84,41	28,00	502,00	17,93
JUMLAH 2015	709,00	60.087,00	85,00	27,00	483,00	18,00

Sumber : Dipertan Kecamatan Tanon

**Tabel 5.1.3 PRODUKSI KACANG TANAH, KEDELAI, DAN KACANG HIJAU
DIRINCI PER DESA/KELURAHAN DI KECAMATAN TANON
Tahun 2017**

DESA	Kacang Tanah		Kedelai		Kacang Hijau	
	Luas Panen	Produksi	Luas Panen	Produksi	Luas Panen	Produksi
	(Ha)	(Ku)	(Ha)	(Ku)	(Ha)	(Ku)
(1)	(2)	(3)	(4)	(5)	(6)	(7)
01 Karangasem	157,00	2.333,00	0,00	0,00	0,00	0,00
02 Slogo	9,00	234,00	0,00	0,00	0,00	0,00
03 Jono	10,00	150,00	0,00	0,00	0,00	0,00
04 Gawan	45,00	675,00	0,00	0,00	0,00	0,00
05 Kecik	0,00	0,00	0,00	0,00	0,00	0,00
06 Padas	36,00	543,00	0,00	0,00	0,00	0,00
07 Gabugan	35,00	515,00	0,00	0,00	0,00	0,00
08 Ketrol	48,00	712,00	0,00	0,00	0,00	0,00
09 Sambiduwur	36,00	543,00	0,00	0,00	0,00	0,00
10 Karangtalun	60,00	890,00	0,00	0,00	0,00	0,00
11 Gading	50,00	740,00	0,00	0,00	5,00	64,00
12 Bonagung	63,00	937,00	0,00	0,00	16,00	212,00
13 Kalikobok	38,00	562,00	0,00	0,00	0,00	0,00
14 Tanon	35,00	525,00	0,00	0,00	0,00	0,00
15 Suwatu	9,00	141,00	0,00	0,00	13,00	165,00
16 Pengkol	18,00	262,00	0,00	0,00	0,00	0,00
JUMLAH 2017	649,00	9.762,00	0,00	0,00	34,00	441,00
JUMLAH 2016	1.032,00	15.630,00	4,00	80,00	21,00	270,00
JUMLAH 2015	647,00	9.830,00	2,00	40,00	21,00	270,00

Sumber : Dipertan Kecamatan Tanon

**Tabel 5.2.1 PRODUKSI KACANG PANJANG, CABE, DAN TOMAT
DIRINCI PER DESA/KELURAHAN DI KECAMATAN TANON
Tahun 2017**

Desa / Kelurahan	Kacang Panjang		Cabe		Tomat	
	Luas Panen	Produksi	Luas Panen	Produksi	Luas Panen	Produksi
	(Ha)	(Ku)	(Ha)	(Ku)	(Ha)	(Ku)
(1)	(2)	(3)	(4)	(5)	(6)	(7)
01 Karangasem	0	0	0	0	0	0
02 Slojo	0	0	0	0	0	0
03 Jono	0	0	2	179	0	0
04 Gawan	2	305	5	626	0	0
05 Kecik	3	541	61	7.239	5	227
06 Padas	1	55	15	390	0	0
07 Gabugan	0	0	0	0	0	0
08 Ketoro	0	0	0	0	0	0
09 Sambiduwur	0	0	0	0	0	0
10 Karangtalun	0	0	1	89	0	0
11 Gading	0	0	0	0	0	0
12 Bonagung	0	0	0	0	0	0
13 Kalikobok	0	0	0	0	0	0
14 Tanon	0	0	0	0	0	0
15 Suwatu	0	0	0	0	0	0
16 Pengkol	2	610	8	983	0	0
JUMLAH 2017	8	1.511	92	9.506	5	227
JUMLAH 2016	13	943	117	3.042	11	726
JUMLAH 2015	34	2.114	198	5.148	7	462

Sumber : Dipertan Kecamatan Tanon

**Tabel 5.2.2 PRODUKSI KANGKUNG, BAYAM, DAN TERONG
DIRINCI PER DESA/KELURAHAN DI KECAMATAN TANON
Tahun 2017**

Desa / Kelurahan	Kangkung		Bayam		Terong
	Luas Panen	Produksi	Luas Panen	Produksi	Luas Panen
	(Ha)	(Ku)	(Ha)	(Ku)	(Ha)
(1)	(2)	(3)	(4)	(5)	(6)
01 Karangasem	0	0	0	0	0
02 Slogo	0	0	0	0	0
03 Jono	0	0	0	0	0
04 Gawan	0	0	0	0	3
05 Kecik	0	0	0	0	5
06 Padas	0	0	0	0	1
07 Gabugan	0	0	0	0	0
08 Ketrol	0	0	0	0	0
09 Sambiduwur	0	0	0	0	0
10 Karangtalun	0	0	0	0	0
11 Gading	0	0	0	0	0
12 Bonagung	0	0	0	0	0
13 Kalikobok	0	0	0	0	0
14 Tanon	0	0	0	0	0
15 Suwatu	0	0	0	0	0
16 Pengkol	0	0	0	0	1
			0		
JUMLAH 2017	0	0	0	0	10
JUMLAH 2016	0	0	0	0	7
JUMLAH 2015	0	0	0	0	9

Sumber : Dipertan Kecamatan Tanon

**Tabel 5.3.1 PRODUKSI MANGGA, JERUK GULUNG, DAN JAMBU AIR
DIRINCI PER DESA/KELURAHAN DI KECAMATAN TANON
Tahun 2017**

Desa / Kelurahan	Mangga		Jeruk Gulung		Rambutan	
	Luas Panen	Produksi	Luas Panen	Produksi	Luas Panen	Produksi
	(Pohon)	(Ku)	(Pohon)	(Ku)	(Pohon)	(Ku)
(1)	(2)	(3)	(4)	(5)	(6)	(7)
01 Karangasem	1.376	343	111	115	61	44
02 Slogo	1.262	312	89	76	64	47
03 Jono	1.471	404	64	40	102	34
04 Gawan	1.407	352	92	78	108	83
05 Kecik	1.443	348	176	342	107	36
06 Padas	1.357	340	95	42	71	83
07 Gabugan	1.608	402	104	64	168	75
08 Ketoro	1.383	340	70	57	92	26
09 Sambiduwur	1.564	401	67	71	80	31
10 Karangtalun	1.635	405	113	62	117	62
11 Gading	1.438	349	100	54	76	34
12 Bonagung	1.425	338	106	81	85	65
13 Kalikobok	1.434	345	131	83	97	28
14 Tanon	1.425	351	177	260	71	65
15 Suwatu	1.575	411	165	236	144	18
16 Pengkol	1.445	381	142	71	83	31
JUMLAH 2017	23.248	5.822	1.802	1.732	1.526	762
JUMLAH 2016	12.709	6.350	3.167	1.038	2.252	294
JUMLAH 2015	23.675	6.663	3.206	1.038	294	137

Sumber : Dipertan Kecamatan Tanon

**Tabel 5.3.2 PRODUKSI SAWO, BLIMBING, DAN PEPAYA
DIRINCI PER DESA/KELURAHAN DI KECAMATAN TANON
Tahun 2017**

Desa / Kelurahan	Sawo		Blimbing		Pepaya	
	Luas Panen	Produksi	Luas Panen	Produksi	Luas Panen	Produksi
	(Pohon)	(Ku)	(Pohon)	(Ku)	(Pohon)	(Ku)
(1)	(2)	(3)	(4)	(5)	(6)	(7)
01 Karangasem	18	16	142	48	368	190
02 Slogo	51	35	80	33	423	206
03 Jono	42	34	89	36	374	246
04 Gawan	46	40	63	27	385	198
05 Kecik	50	35	101	46	442	230
06 Padas	54	45	105	43	390	222
07 Gabugan	53	48	98	46	451	198
08 Ketoro	30	28	99	41	368	230
09 Sambiduwur	87	75	128	53	326	198
10 Karangtalun	75	65	120	51	346	214
11 Gading	77	76	116	48	297	175
12 Bonagung	40	23	132	54	319	206
13 Kalikobok	41	35	108	46	390	270
14 Tanon	37	38	85	36	328	190
15 Suwatu	10	9	115	47	352	206
16 Pengkol	13	9	112	46	387	238
JUMLAH 2015	724	611	1.693	701	5.946	3.417
JUMLAH 2016	2.570	1.167	3.099	581	3.245	431
JUMLAH 2015	1.065	1.274	3.099	590	3.255	434

Sumber : Dipertan Kecamatan Tanon

**Tabel 5.3.3 PRODUKSI PISANG, NANAS, DAN SEMANGKA
DIRINCI PER DESA/KELURAHAN DI KECAMATAN TANON
Tahun 2017**

Desa / Kelurahan	Pisang		Melon		Semangka	
	Luas Panen	Produksi	Luas Panen	Produksi	Luas Panen	Produksi
	(Pohon)	(Ku)	(ha)	(Ku)	(ha)	(Ku)
(1)	(2)	(3)	(4)	(5)	(6)	(7)
01 Karangasem	290	16	0	0	0	0
02 Slogo	435	22	3	980	0	0
03 Jono	273	15	0	0	0	0
04 Gawan	416	23	5	1.700	6	1.630
05 Kecik	276	15	0	0	0	0
06 Padas	324	18	2	650	0	0
07 Gabugan	394	22	0	0	0	0
08 Ketrol	347	18	0	0	0	0
09 Sambiduwur	205	11	0	0	0	0
10 Karangtalun	342	19	0	0	0	0
11 Gading	205	11	0	0	0	0
12 Bonagung	245	14	0	0	0	0
13 Kalikobok	283	16	0	0	0	0
14 Tanon	310	17	0	0	0	0
15 Suwatu	337	19	0	0	0	0
16 Pengkol	439	24	0	0	0	0
JUMLAH 2017	5.121	280	10	3.330	6	1.630
JUMLAH 2016	15.937	4.629	6	2.100	31	6.200
JUMLAH 2015	57.665	6.005	3	1.050	75	15.000

Sumber : Dipertan Kecamatan Tanon

**Tabel 5.4.1 JUMLAH TERNAK BESAR
DIRINCI PER DESA/KELURAHAN DI KECAMATAN TANON
TAHUN 2017**

Desa / Kelurahan	Sapi Perah	Sapi	Kerbau	Kuda
(1)	(2)	(3)	(4)	(5)
01 Karangasem	0	450	0	0
02 Slogo	0	430	0	0
03 Jono	0	270	0	0
04 Gawan	0	170	0	0
05 Kecik	0	220	0	0
06 Padas	0	215	0	0
07 Gabugan	0	183	0	0
08 Ketrol	0	295	0	0
09 Sambiduwur	0	479	0	0
10 Karangtalun	0	452	0	0
11 Gading	0	456	0	0
12 Bonagung	0	349	0	0
13 Kalikobok	0	217	0	0
14 Tanon	0	279	0	0
15 Suwatu	0	106	0	0
16 Pengkol	0	325	0	0
JUMLAH 2017	0	4.896	0	-
JUMLAH 2016	0	4.896	0	-
JUMLAH 2015	0	4.812	0	-

Sumber : Peternakan Kecamatan Tanon

**Tabel 5.4.2 JUMLAH TERNAK KECIL
DIRINCI PER DESA/KELURAHAN DI KECAMATAN TANON
TAHUN 2017**

Desa / Kelurahan	Kambing	Domba	B a b i
(1)	(2)	(3)	(4)
01 Karangasem	207	309	48
02 Slogo	293	391	0
03 Jono	316	363	0
04 Gawan	342	223	208
05 Kecik	343	306	0
06 Padas	257	390	0
07 Gabugan	294	331	0
08 Ketrol	328	231	0
09 Sambiduwur	333	443	0
10 Karangtalun	279	349	0
11 Gading	354	336	0
12 Bonagung	387	882	0
13 Kalikobok	317	333	0
14 Tanon	345	259	0
15 Suwatu	264	103	0
16 Pengkol	417	194	0
JUMLAH 2017	5.076	5.443	256
JUMLAH 2016	5.869	6.079	155
JUMLAH 2015	5.692	5.514	155

Sumber : Peternakan Kecamatan Tanon

**Tabel 5.4.3 POPULASI UNGGAS
DIRINCI PER DESA/KELURAHAN DI KECAMATAN TANON
TAHUN 2017**

Desa / Kelurahan	Ayam Kam- pung	Ayam Ras	Itik	Itik Manila	Angsa
(1)	(2)	(3)	(4)	(5)	(6)
01 Karangasem	31.296	39.217	14	52	22
02 Slogo	3.075	0	16	60	19
03 Jono	1.931	16.807	7	46	20
04 Gawan	1.216	0	128	61	18
05 Kecik	1.573	0	30	60	21
06 Padas	1.538	0	8	45	13
07 Gabugan	1.309	0	68	49	16
08 Ketoro	2.110	3.361	32	40	10
09 Sambiduwur	3.426	21.289	4	71	11
10 Karangtalun	3.233	257.715	5	61	17
11 Gading	3.261	235.305	27	69	11
12 Bonagung	2.496	168.075	4	60	10
13 Kalikobok	1.552	0	4	50	17
14 Tanon	1.995	0	11	60	13
15 Suwatu	758	8.404	35	48	15
16 Pengkol	2.324	33.615	6	97	11
JUMLAH 2017	63.093	783.788	399	929	244
JUMLAH 2016	62.507	139.900	17.257	3.651	276
JUMLAH 2015	61.132	1.117.500	13.167	2.142	226

Sumber Dinas peternakan Kec. Tanon

**Tabel 5.4.4 PRODUKSI DAGING, KULIT, DAN TELUR
DIRINCI PER DESA/KELURAHAN DI KECAMATAN TANON
TAHUN 2017**

Desa / Kelurahan	Produksi daging (kwintal)	Kulit (lembar)			
		Sapi	Kerbau	Kambing	Domba
(1)	(2)	(3)	(4)	(5)	(6)
01 Karangasem	4.367	25	0	154	186
02 Slogo	5.353	33	0	166	282
03 Jono	3.845	24	0	206	121
04 Gawan	3.817	8	0	247	169
05 Kecil	3.002	9	0	137	160
06 Padas	2.212	9	0	110	92
07 Gabugan	6.471	20	0	735	328
08 Ketoro	2.982	26	0	319	465
09 Sambiduwur	1.471	12	0	70	80
10 Karangtalun	2.928	16	0	119	89
11 Gading	1.554	10	0	93	89
12 Bonagung	1.890	3	0	116	119
13 Kalikobok	2.490	21	0	73	167
14 Tanon	2.550	20	0	128	309
15 Suwatu	2.731	17	0	139	89
16 Pengkol	3.745	23	0	102	181
JUMLAH 2017	51.408	276	0	2.914	2.926
JUMLAH 2016	52.235	245	0	1.003	1.278
JUMLAH 2015	51.540	260	0	1.174	1.425

Sumber : Peternakan Kecamatan Tanon

Tabel 5.4.4 (LANJUTAN)

Desa / Kelurahan	Produksi Telur (kg)				Susu Sapi (Liter)
	Ayam Ras	Ayam Kampung	Itik	Puyuh	
(1)	(7)	(8)	(9)	(10)	(11)
01 Karangasem	0	2.877	537	0	0
02 Slogo	0	2.766	707	0	0
03 Jono	0	1.678	1.055	0	0
04 Gawan	0	2.552	1.083	0	0
05 Kecik	0	2.757	160	0	0
06 Padas	0	2.069	339	0	0
07 Gabugan	0	2.367	254	0	0
08 Ketrol	0	3.126	405	0	0
09 Sambiduwur	8.700	2.628	160	0	0
10 Karangtalun	0	3.202	226	0	0
11 Gading	0	2.986	1.178	0	0
12 Bonagung	0	2.601	207	0	0
13 Kalikobok	0	3.053	75	0	0
14 Tanon	0	2.432	499	0	0
15 Suwatu	9.000	1.509	66	0	0
16 Pengkol	0	2.532	207	0	0
JUMLAH 2017	17.700	41.135	7.158	0	0
JUMLAH 2016	24.000	18.487	760	0	0
JUMLAH 2015	26.000	18.472	783	200	0

Sumber : Peternakan Kecamatan Tanon

**Tabel 6.1 SARANA PANJANG JALAN
DIRINCI PER DESA/KELURAHAN DI KECAMATAN TANON
TAHUN 2017**

Desa / Kelurahan	Panjang Jalan (Km)				
	Kelas II	Kelas III	Kelas IIIa	Kelas IV	Kelas V
(1)	(2)	(3)	(4)	(5)	(6)
01 Karangasem	0,00	0,00	2,50	0,00	0,00
02 Slogo	0,00	0,00	2,00	0,00	0,00
03 Jono	0,00	0,00	2,00	0,00	0,00
04 Gawan	0,00	0,00	0,50	1,50	0,00
05 Kecik	0,00	0,00	0,00	2,00	0,00
06 Padas	0,00	0,00	0,00	0,00	0,00
07 Gabugan	0,00	0,00	3,00	0,00	0,00
08 Ketro	0,00	0,00	1,00	0,00	0,00
09 Sambiduwur	0,00	0,00	0,00	0,00	0,00
10 Karangtalun	0,00	0,00	0,00	0,00	0,00
11 Gading	0,00	0,00	0,50	0,00	0,00
12 Bonagung	0,00	0,00	0,50	0,00	0,00
13 Kalikobok	0,00	0,00	0,50	0,00	0,00
14 Tanon	0,00	0,00	1,00	0,00	0,00
15 Suwatu	0,00	0,00	1,00	0,00	0,00
16 Pengkol	0,00	0,00	1,50	0,00	0,00
JUMLAH 2017	0,00	0,00	16,00	3,50	0,00
JUMLAH 2016	0,00	0,00	16,00	3,50	0,00
JUMLAH 2015	0,00	0,00	16,00	3,50	0,00

**Tabel 6.2 DATA JUMLAH KK MISKIN
DIRINCI PER DESA DI KECAMATAN TANON
TAHUN 2017**

Desa / Kelurahan	RASKIN	BLSM	JAMKES MAS
(1)	(2)	(3)	(4)
01 <i>Karangasem</i>	349	349	431
02 <i>Slogo</i>	233	233	288
03 <i>Jono</i>	409	409	495
04 <i>Gawan</i>	261	261	327
05 <i>Kecik</i>	296	296	362
06 <i>Padas</i>	380	380	467
07 <i>Gabugan</i>	264	264	342
08 <i>Ketro</i>	446	446	568
09 <i>Sambiduwur</i>	342	342	420
10 <i>Karangtalun</i>	359	359	445
11 <i>Gading</i>	256	256	318
12 <i>Bonagung</i>	632	632	773
13 <i>Kalikobok</i>	370	370	457
14 <i>Tanon</i>	502	502	620
15 <i>Suwatu</i>	152	152	196
16 <i>Pengkol</i>	337	337	440
JUMLAH 2017	5.588	5.588	6.949
JUMLAH 2016	5.588	5.588	6.949
JUMLAH 2015	5.588	5.588	6.949

**Tabel 7. KEADAAN KELUARGA SEJAHTERA
DIRINCI PER DESA/KELURAHAN DI KECAMATAN TANON
TAHUN 2017**

Desa / Kelurahan	Keluarga Prasejahtera	Keluarga Sejahtera I	Keluarga Sejahtera II, III, III+
(1)	(2)	(3)	(4)
01 Karangasem	270	503	754
02 Slojo	161	556	571
03 Jono	127	499	1.138
04 Gawan	114	375	645
05 Kecik	109	532	628
06 Padas	112	449	491
07 Gabugan	195	278	982
08 Ketro	103	782	911
09 Sambiduwur	162	601	655
10 Karangtalun	298	307	517
11 Gading	299	334	376
12 Bonagung	116	519	621
13 Kalikobok	111	298	309
14 Tanon	152	614	670
15 Suwatu	57	349	459
16 Pengkol	116	445	532
JUMLAH 2017	2.502	7.441	10.259
JUMLAH 2016	2.502	6.482	9.900
JUMLAH 2015	2.525	6.992	8.984

Sumber : PK PLKB Kecamatan Tanon

**Tabel 8. HARGA PRODUSEN JENIS BAHAN PANGAN
KECAMATAN TANON
TAHUN 2017**

JENIS BAHAN PANGAN	Satuan	Rata-rata Harga/satuan (Rp)	Ketera- ngan
(1)	(2)	(3)	(4)
01 <i>Padi / Gabah</i>	Kuintal	435.000	GKP
02 <i>Jagung pipilan kering</i>	Kuintal	300.000	-
03 <i>Ketela pohon berkulit basah</i>	Kuintal	245.000	-
04 <i>Ketela rambat berkulit basah</i>	Kuintal	-	-
05 <i>Kedelai (biji kering)</i>	Kuintal	-	-
06 <i>Kacang tanah (biji kering)</i>	Kuintal	1.850.000	-
07 <i>Kacang hijau (biji kering)</i>	Kuintal	1.500.000	-

Sumber : Statistik Kecamatan Tanon

DATA

MENCERDASKAN BANGSA

<https://sragenkab.bps.go.id>



**BADAN PUSAT STATISTIK
KABUPATEN SRAGEN**

Jl. Letjend. Suprpto No 48 Sragen, Telp. 0271-891151
www.sragenkab.bps.go.id

ISSN 0853-5043

