

2018



**KECAMATAN SUKODONO  
DALAM ANGKA**



Geografi



Penduduk



Pendidikan




Pertanian



Ekonomi



2018



**KECAMATAN SUKODONO  
DALAM ANGKA**



Geografi



Penduduk



Pendidikan



Pertanian



Ekonomi



## **Kecamatan Sukodono Dalam Angka 2018**

ISSN : 0852 - 2693

No. Publikasi : 33140.1821

Katalog : 1102001.3314170

Ukuran Buku : (6 x 8 ) inchi

Jumlah Lembar : 92 lembar

Jumlah Halaman : 84 halaman

Naskah : Koordinator Statistik Kecamatan Sukodono

Penyunting/Pengolah :

Badan Pusat Statistik Kabupaten Sragen

Gambar Kulit :

Badan Pusat Statistik Kabupaten Sragen

Diterbitkan oleh : BPS Kabupaten Sragen

Dicetak oleh : Percetakan "MURNI"

*Dilarang mengumumkan, mendistribusikan, mengomunikasikan, dan/atau menggandakan sebagian atau seluruh isi buku ini untuk tujuan komersial tanpa izin tertulis dari Badan Pusat Statistik*

## KATA PENGANTAR

Kecamatan Sukodono Dalam Angka 2018 merupakan penerbitan rutin setiap tahun. Dalam buku ini disajikan berbagai data statistic baik data primer maupun sekunder yang merupakan data dasar yang berasal dari sumber pertama dari Dinas/Instansi/SatuanKerja di Wilayah Kecamatan Sukodono.

Pada kesempatan ini kami sampaikan ucapan terima kasih yang sebesar-besarnya kepada :

1. Yth. Kepala BPS Kabupaten Sragen
2. Yth. Camat Kecamatan Sukodono.
3. Yth. Lurah / Kepala Desa di Kecamatan Sukodono.
4. Yth. Semua pihak yang telah membantu dan peran sertanya, sehingga tersusunnya buku ini.

Kami menyadari bahwa dalam buku ini masih terdapat kekurangan, maka segala saran dan kritik kami harapkan demi sempurnanya buku “Kecamatan Sukodono Dalam Angka 2018 “ yang akan datang dan semoga bermanfaat.

**Sragen, Agustus 2018**  
**Kepala Badan Pusat Statistik**  
**Kabupaten Sragen**

**TOGA HAMONANGAN,S.Si.MM**  
**NIP.19630910 198501 1 001**

**PEMERINTAH KABUPATEN SRAGEN**  
**CAMAT SUKODONO**

---

---

**SAMBUTAN CAMAT**

Era otonomi daerah menuntun kita untuk lebih mengoptimalkan pembangunan di segala bidang untuk menuju daerah yang mandiri. Untuk mewujudkan harapan itu, kita harus memiliki komitmen bersama, mencari peluang dan terobosan dalam memanfaatkan sumberdaya dan potensi maupun peluang yang kita miliki.

Sebagai bahan informasi penunjang yang dapat digunakan sebagai referensi adalah melalui data yang disajikan dalam Buku Kecamatan Sukodono Dalam Angka 2018 ini.

Penerbitan buku ini kita sambut baik, dengan harapan agar isinya benar-benar menggambarkan kondisi actual dan factual kecamatan secara menyeluruh, sehingga masyarakat luas akan mengetahui perkembangan kecamatan dalam berbagai aspek.

Selanjutnya kepada segenap konsumen data, dengan penyajian buku ini akan memberikan kelancaran dalam kegiatan :perencanaan, evaluasi maupun pengawasan terhadap jalannya pembangunan.

Sukodono, Agustus 2018

**Camat Sukodono**

**SEKTIYONO, S.Sos**

**NIP. 19600323 198503 1 012**

## DAFTAR ISI

KATA PENGANTAR .....	iii
SAMBUTAN CAMAT .....	iv
DAFTAR ISI .....	v
ULASAN SINGKAT.....	viii

### DAFTAR GAMBAR

Gambar 1. Persentase Penggunaan Lahan .....	3
Gambar 2. Jumlah Penduduk Laki-laki dan Perempuan .....	27
Gambar 3. Perbandingan Jumlah Murid dan Guru SD/MI .....	55
Gambar 4. Luas Panen Padi (Ha) dan Produksi Padi (Ku) .....	68

LETAK GEOGRAFI .....	1
----------------------	---

### TABEL – TABEL :

Tabel 1.1 Luas Kecamatan Menurut Penggunaan Lahan .....	2
Tabel 1.2 Luas Tanah Sawah dan Tanah Kering .....	4
Tabel 1.3 Luas Tanah Sawah Menurut Irigasi .....	5
Tabel 1.4 Luas Tanah Kering Menurut Penggunaan .....	6 – 7
Tabel 2.1 Pembagian Wilayah Administrasi .....	8
Tabel 2.2 Jarak Kantor Desa ke Polsek, Kecamatan dan Kabupaten	9
Tabel 2.3 Jumlah Perangkat Desa Menurut Jabatan .....	10 - 11
Tabel 2.4 Jumlah Perangkat Desa Menurut Pendidikan .....	12 - 13
Tabel 2.5 Luas Tanah Bengkok Perangkat Desa .....	14
Tabel 2.6 Luas Tanah Kas Desa .....	15
Tabel 2.7 Realisasi Keuangan Desa .....	16
Tabel 2.8 Data Penerimaan PBB .....	17
Tabel 3.1 Sarana Perekonomian .....	18 - 19
Tabel 3.2 Jumlah Perusahaan Industri .....	20 - 21
Tabel 3.3 Jumlah Sarana Akomodasi .....	22 – 23

Tabel 4.1.1	Penduduk Mnrt Kelompok Umur dan Jenis Kelamin ....	24
Tabel 4.1.2	Rata-rata Jumlah Penduduk Tiap Rumah Tangga .....	25
Tabel 4.1.3	Jumlah Penduduk mnrt Jenis Kelamin dan Sex Ratio ...	26
Tabel 4.1.4	Kepadatan Penduduk .....	28
Tabel 4.1.5	Dependency Ratio .....	29
Tabel 4.1.6	Pertumbuhan Penduduk .....	30
Tabel 4.1.7	Kelahirandan Kematian Penduduk .....	31
Tabel 4.1.8	Kematian Bayi Umur Kurang Dari 1 Tahun .....	32
Tabel 4.1.9	Penduduk Yang Datang Dan Pindah .....	33
Tabel 4.1.10	CWR, CBR, CDR, IMR, dan GFR .....	34
Tabel 4.1.11	Penduduk Dewasa dan Anak-anak.....	35
Tabel 4.1.12	Penduduk WNI Keturunan Cina dan WNA .....	36
Tabel 4.1.13	Penduduk Menurut Kelompok Umur .....	37 - 44
Tabel 4.2	Mata Pencaharian Penduduk Umur 10 Tahun Keatas....	45 - 48
Tabel 4.3.1	Penduduk Umur 5 Tahun Keatas Menurut Pendidikan..	49 - 50
Tabel 4.3.2	Penduduk Usia Sekolah SD dan SMTP .....	51
Tabel 4.3.3	Penduduk Usia Sekolah SMTA dan Perguruan Tinggi....	52
Tabel 4.3.4	Jumlah Sekolah, Murid, dan Guru .....	53
Tabel 4.3.5.1	Jumlah Sekolah, Murid, dan Guru SD/MI .....	54
Tabel 4.3.5.2	Jumlah Sekolah, Murid, dan Guru SMTP/MTs.....	56
Tabel 4.3.5.3	Jumlah Sekolah, Murid, dan Guru SMTA/SMK/Aliyah	57
Tabel 4.4.1	Jumlah Pemeluk Agama .....	58
Tabel 4.4.2	Jumlah Sarana Ibadah .....	59
Tabel 4.4.3	Jumlah Kejadian N T C R .....	60
Tabel 4.5.1	Jumlah Sarana Kesehatan.....	61 - 62
Tabel 4.5.2	Jumlah Tenaga Kesehatan .....	63
Tabel 4.5.3	Jumlah PUS dan Akseptor KB .....	64
Tabel 4.5.4	Jumlah Penggunaan Alat Kontrasepsi KB .....	65 – 66



Tabel 5.1.1 Rata-rata Produksi Padi.....	67
Tabel 5.1.2 Produksi Jagung dan Ubi Kayu.....	69
Tabel 5.1.3 Produksi Kacang Tanah, Kedelai, dan Kacang Hijau .....	70
Tabel 5.2.1 Produksi Kacang Panjang, Cabe dan Tomat .....	71
Tabel 5.2.2 Produksi Kangkung, Bayam dan Terong .....	72
Tabel 5.3.1 Produksi Mangga, Jeruk Gulung dan Jambu Air .....	73
Tabel 5.3.2 Produksi Sawo, Belimbing dan Pepaya.....	74
Tabel 5.3.3 Produksi Pisang, Nanas dan Semangka .....	75
Tabel 5.4.1 Jumlah Ternak Besar .....	76
Tabel 5.4.2 Jumlah Ternak Kecil.....	77
Tabel 5.4.3 Populasi Unggas .....	78
Tabel 5.4.4 Produksi Daging, Kulit, dan Telur .....	79 – 80
Tabel 6.1 Sarana Panjang Jalan .....	81 - 82
Tabel 7.1 Keadaan Keluarga Sejahtera.....	83
Tabel 8.1 Harga Produsen Jenis Bahan Pangan .....	84

## ULASAN SINGKAT

Kecamatan Sukodono terdiri dari 9 desa / kelurahan dengan pusat pemerintahan berada di desa Katelan. Luas kecamatan kurang lebih 4.555,31 ha yang terdiri dari :tanah sawah 1.729,80 ha (37,97%) dan tanah kering 2.825,51 ha (62,03%).

Pada tahun 2017 ini keadaan di kecamatan Sukodono adalah sebagai berikut :

- ☞ Jumlah penduduk 29.599 orang terdiri dari laki-laki 14.121 orang dan perempuan 15.478 orang.
- ☞ Sex ratio sebesar 913 laki-laki/1.000 perempuan.
- ☞ Dependency ratio 57/100 orang.
- ☞ Pertumbuhan penduduk total 0,93% dan pertumbuhan penduduk alami 0,52%

Distribusi penduduk menurut wilayah tersebar di 9(Sembilan) desa/kelurahan dengan rata-rata jumlah penduduk tiap rumah tangga 3 orang.

Demikian sekilas informasi mengenai data-data pembangunan di Kecamatan Sukodono pada tahun 2017

## LETAK GEOGRAFI

URAIAN	KETERANGAN
(1)	(2)

### Letak dari Ibukota

**Kabupaten Sragen** : Sebelah Utara

### Batas-batas Kecamatan

Utara : Kab. Grobogan

Timur : Kec. Gesi

Selatan : Kec. Sidoharjo

Barat : Kec. Mondokan

### Jarak Ibukota kecamatan dengan

\*Ibukota Kab. Sragen : 20 km

\*Kota Solo : 50 km

**Ketinggian Tempat** : 97 meter

*diatas permukaan laut*

**Curah hujan** : \*) milimeter

**Hari hujan** : \*) hari/tahun

Sumber : Statistik Kecamatan Sukodono

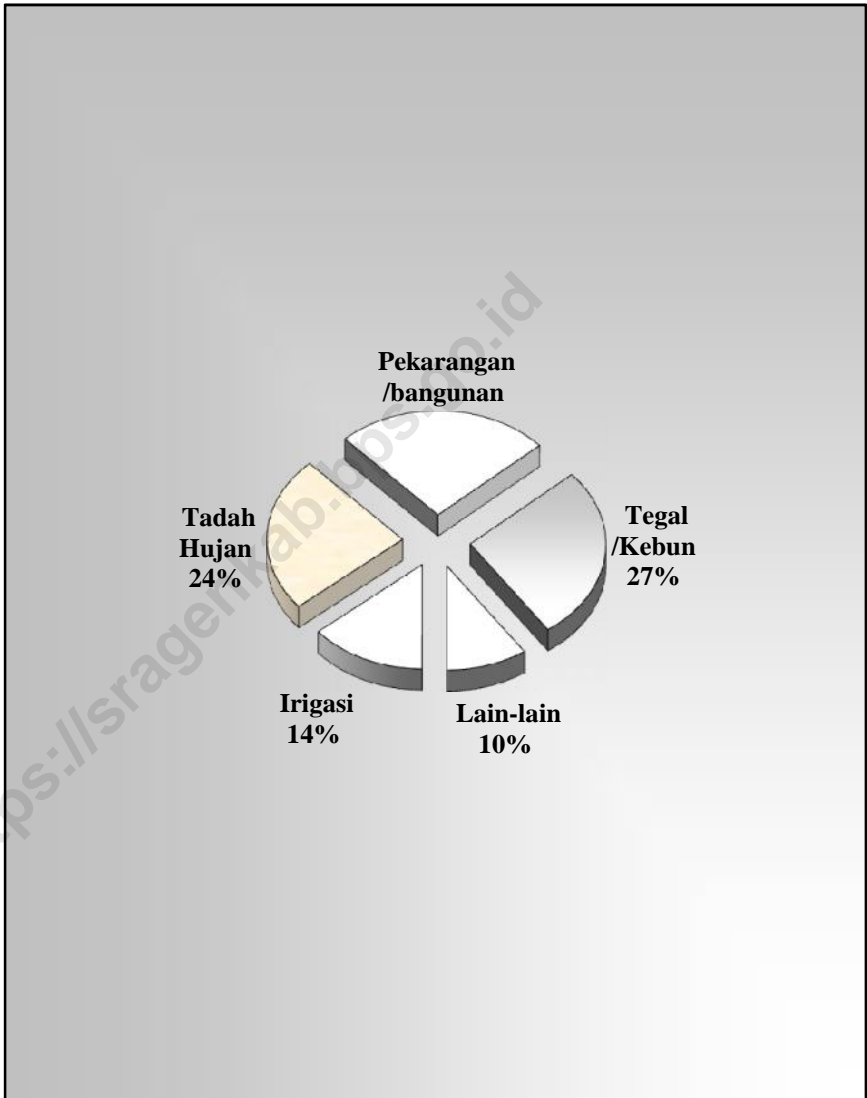
Ket : \*) data tidak tersedia

**Tabel 1.1 LUAS KECAMATAN SUKODONO  
MENURUT PENGGUNAAN TANAH  
2017**

JENIS TANAH	Luas ( Ha )	(%)
(1)	(2)	(3)
<b>I. TANAH SAWAH</b>		
<i>a. Irigasi Teknis</i>	632,00	13,87
<i>b. Irigasi 1/2 Teknis</i>	0,00	0,00
<i>c. Irigasi Sederhana</i>	0,00	0,00
<i>d. Tadah Hujan</i>	1.097,80	24,10
<i>e. Lain-lain</i>	0,00	0,00
<b>JUMLAH :</b>	<b>1.729,80</b>	<b>37,97</b>
<b>II. TANAH KERING</b>		
<i>a. Pekarangan/bangunan</i>	1.159,41	25,45
<i>b. Tegal/Kebun</i>	1.225,12	26,89
<i>c. Padang/Gembala</i>	0,00	0,00
<i>d. Tambak/Kolam</i>	0,00	0,00
<i>e. Rawa-rawa</i>	0,00	0,00
<i>f. Sementara tak diusahakan</i>	0,00	0,00
<i>g. Hutan Negara</i>	309,34	6,79
<i>h. Perkebunan Negara/Swasta</i>	0,00	0,00
<i>i. Lain-lain</i>	131,64	2,89
<b>JUMLAH :</b>	<b>2.825,51</b>	<b>62,03</b>
<b>JUMLAH ( I + II )</b>	<b>4.555,31</b>	<b>100,00</b>

Sumber : Statistik Kecamatan Sukodono

**Gambar 1. Persentase Penggunaan Lahan  
di Kecamatan Sukodono Tahun 2017**



**Tabel 1.2 LUAS TANAH SAWAH DAN TANAH KERING  
DIRINCI PER DESA/KELURAHAN DI KECAMATAN SUKODONO  
2017**

Desa / Kelurahan	Tanah Sawah (Ha)	Tanah Kering (Ha)	Jumlah (Ha)
(1)	(2)	(3)	(4)
01 Newung	233,19	100,44	333,63
02 Jati Tengah	211,59	134,99	346,58
03 Bendo	331,36	167,42	498,78
04 Juwok	129,29	279,86	409,15
05 Pantirejo	188,48	101,59	290,07
06 Majenang	247,00	236,75	483,75
07 Karanganom	113,99	438,53	552,52
08 Gebang	102,71	826,19	928,90
09 Baleharjo	172,19	539,74	711,93
JUMLAH 2017	1.729,80	2.825,51	4.555,31
JUMLAH 2016	1.729,80	2.825,51	4.555,31
JUMLAH 2015	1.729,80	2.825,51	4.555,31

Sumber : Statistik Kecamatan Sukodono

**Tabel 1.3 LUAS TANAH SAWAH MENURUT IRIGASI  
DIRINCI PER DESA/KELURAHAN DI KECAMATAN SUKODONO  
2017**

Desa / Kelurahan	Irigasi Tanah Sawah ( Ha )					Jumlah (Ha)
	Teknis	1/2 teknis	Sederhana	Tadah hujan	Lain-lain	
(1)	(2)	(3)	(4)	(5)	(6)	(7)
01 Newung	200,00	0,00	0,00	33,19	0,00	233,19
02 Jati Tengah	30,00	0,00	0,00	181,59	0,00	211,59
03 Bendo	130,00	0,00	0,00	201,36	0,00	331,36
04 Juwok	0,00	0,00	0,00	129,29	0,00	129,29
05 Pantirejo	107,00	0,00	0,00	81,48	0,00	188,48
06 Majenang	150,00	0,00	0,00	97,00	0,00	247,00
07 Karanganom	15,00	0,00	0,00	98,99	0,00	113,99
08 Gebang	0,00	0,00	0,00	102,71	0,00	102,71
09 Baleharjo	0,00	0,00	0,00	172,19	0,00	172,19
<b>JUMLAH 2017</b>	<b>632,00</b>	<b>0,00</b>	<b>0,00</b>	<b>1.097,80</b>	<b>0,00</b>	<b>1.729,80</b>
<b>JUMLAH 2016</b>	<b>632,00</b>	<b>0,00</b>	<b>0,00</b>	<b>1.097,80</b>	<b>0,00</b>	<b>1.729,80</b>
<b>JUMLAH 2015</b>	<b>632,00</b>	<b>0,00</b>	<b>0,00</b>	<b>1.097,80</b>	<b>0,00</b>	<b>1.729,80</b>

Sumber : Statistik Kecamatan Sukodono

**Tabel 1.4 LUAS TANAH KERING MENURUT PENGGUNAANNYA  
DIRINCI PER DESA/KELURAHAN DI KECAMATAN SUKODONO  
2017**

Desa / Kelurahan	Peka-rangan	Tegal/Kebun	Padang/ Gemba-la	Tamba k/ Kolam	Rawa- rawa
(1)	(2)	(3)	(4)	(5)	(6)
01 Newung	84,74	11,95	0,00	0,00	0,00
02 Jati Tengah	97,70	25,18	0,00	0,00	0,00
03 Bendo	113,00	35,00	0,00	0,00	0,00
04 Juwok	187,25	84,86	0,00	0,00	0,00
05 Pantirejo	63,31	20,78	0,00	0,00	0,00
06 Majenang	99,00	128,00	0,00	0,00	0,00
07 Karanganom	164,22	259,81	0,00	0,00	0,00
08 Gebang	187,00	383,13	0,00	0,00	0,00
09 Baleharjo	163,19	276,41	0,00	0,00	0,00
<b>JUMLAH 2017</b>	<b>1.159,41</b>	<b>1.225,12</b>	<b>0,00</b>	<b>0,00</b>	<b>0,00</b>
<b>JUMLAH 2016</b>	<b>1.159,41</b>	<b>1.225,12</b>	<b>0,00</b>	<b>0,00</b>	<b>0,00</b>
<b>JUMLAH 2015</b>	<b>1.159,41</b>	<b>1.225,12</b>	<b>0,00</b>	<b>0,00</b>	<b>0,00</b>

Sumber : Statistik Kecamatan Sukodono



**Tabel 1.4 ( LANJUTAN )**

Desa / Kelurahan	Semen tara tdk diusahak an	Hutan Negara (Ha)	Perke- bunan Negara/Sw asta ( Ha)	Lain-lain	Jumlah kolom (2) s/d kolom (10)
(1)	(7)	(8)	(9)	(10)	(11)
01 Newung	0,00	0,00	0,00	3,75	100,44
02 Jati Tengah	0,00	0,00	0,00	12,11	134,99
03 Bendo	0,00	0,00	0,00	19,42	167,42
04 Juwok	0,00	0,00	0,00	7,75	279,86
05 Pantirejo	0,00	0,00	0,00	17,50	101,59
06 Majenang	0,00	0,00	0,00	9,75	236,75
07 Karanganom	0,00	0,00	0,00	14,50	438,53
08 Gebang	0,00	237,89	0,00	18,17	826,19
09 Baleharjo	0,00	71,45	0,00	28,69	539,74
JUMLAH 2017	0,00	309,34	0,00	131,64	2.825,51
JUMLAH 2016	0,00	309,34	0,00	131,64	2.825,51
JUMLAH 2015	0,00	309,34	0,00	131,64	2.825,51

Sumber : Statistik Kecamatan Sukodono

**Tabel 2.1 PEMBAGIAN WILAYAH ADMINISTRASI  
DIRINCI PER DESA/KELURAHAN DI KECAMATAN SUKODONO  
TAHUN 2017**

Desa / Kelurahan	Pusat Desa	Banyaknya		
		Dukuh	RT	RW
(1)	(2)	(3)	(4)	
01 Newung	Desa Pohjaring	10	16	0
02 Jati Tengah	Desa Jati Tengah	16	23	0
03 Bendo	Desa Nginggil	15	29	0
04 Juwok	Desa Juwok	12	21	0
05 Pantirejo	Desa Sidorejo	8	17	0
06 Majenang	Desa Harjosari	8	22	0
07 Karanganom	Desa Karanganom	17	23	0
08 Gebang	Desa Gebang	19	26	0
09 Baleharjo	Desa Baleharjo	35	37	0
JUMLAH 2017		140	214	0
JUMLAH 2016		140	214	0
JUMLAH 2015		140	214	0

Sumber : Statistik Kecamatan Sukodono

**Tabel 2.2 JARAK KANTOR DESA KE POLSEK, KECAMATAN  
DIRINCI PER DESA/KELURAHAN DI KECAMATAN SUKODONO  
TAHUN 2017**

Desa / Kelurahan	Jarak ke Kantor ( Km )		
	Polsek	Kecamatan	Kabupaten
(1)	(2)	(3)	(4)
01 Newung	7,00	7,00	13,00
02 Jati Tengah	8,00	5,00	12,00
03 Bendo	4,00	5,00	16,00
04 Juwok	2,00	2,00	23,00
05 Pantirejo	3,00	0,00	17,00
06 Majenang	0,00	3,00	20,00
07 Karanganom	1,00	4,00	21,00
08 Gebang	5,00	8,00	26,00
09 Baleharjo	4,00	6,00	25,00
TERJAUH :	8,00	8,00	26,00
TERDEKAT :	0,00	0,00	12,00
RATA-RATA :	3,78	4,44	19,22

Sumber : Statistik Kecamatan Sukodono

**Tabel 2.3 JUMLAH PERANGKAT DESA MENURUT JABATAN  
DIRINCI PER DESA/KELURAHAN DI KECAMATAN SUKODONO  
TAHUN 2017**

Desa / Kelurahan	Jenis Jabatan					
	Kepala Desa		Sekretaris Desa		Ka Ur	
	L	P	L	P	L	P
(1)	(2)	(3)	(4)	(5)	(6)	(7)
01 Newung	1	0	1	0	3	0
02 Jati Tengah	1	0	1	0	3	0
03 Bendo	1	0	1	0	3	1
04 Juwok	1	0	0	1	2	2
05 Pantirejo	1	0	1	0	3	0
06 Majenang	1	0	1	0	1	4
07 Karanganom	1	0	1	0	2	1
08 Gebang	1	0	1	0	2	1
09 Baleharjo	1	0	1	0	2	1
JUMLAH 2017	9	0	8	1	21	10
JUMLAH 2016	9	0	8	1	21	10
JUMLAH 2015	8	1	5	1	21	8

Sumber : Statistik Kecamatan Sukodono

**Tabel 2.3 ( LANJUTAN )**

Desa / Kelurahan	Jenis Jabatan				JUMLAH	
	Pemb. Ka Ur		Kepala Dusun		L	P
	L	P	L	P		
(1)	(8)	(9)	(10)	(11)	(12)	(13)
01 Newung	2	0	4	0	11	0
02 Jati Tengah	2	1	3	0	10	1
03 Bendo	3	0	4	0	12	1
04 Juwok	2	0	3	0	8	3
05 Pantirejo	3	0	2	0	10	0
06 Majenang	2	0	4	0	9	4
07 Karanganom	2	1	3	0	9	2
08 Gebang	3	0	3	0	10	1
09 Baleharjo	1	0	6	0	11	1
JUMLAH 2017	20	2	32	0	90	13
JUMLAH 2016	20	2	32	0	90	13
JUMLAH 2015	20	2	32	0	90	13

Sumber : Statistik Kecamatan Sukodono

**Tabel 2.4 PERANGKAT DESA/KEL. MENURUT PENDIDIKAN TERAKHIR  
DIRINCI PER DESA/KELURAHAN DI KECAMATAN SUKODONO  
TAHUN 2017**

Desa / Kelurahan	Pendidikan Terakhir Perangkat					
	Sarjana		D-III		SLTA	
	L	P	L	P	L	P
(1)	(2)	(3)	(4)	(5)	(6)	(7)
01 Newung	0	0	2	0	4	0
02 Jati Tengah	0	0	0	0	3	1
03 Bendo	1	0	0	0	6	1
04 Juwok	0	0	0	1	2	1
05 Pantirejo	0	0	1	0	3	0
06 Majenang	0	0	1	0	4	2
07 Karanganom	0	0	0	0	5	2
08 Gebang	0	0	0	0	2	1
09 Baleharjo	0	0	0	0	3	1
JUMLAH 2017	1	0	4	1	32	9
JUMLAH 2016	1	0	4	1	32	9
JUMLAH 2015	1	0	4	1	32	9

Sumber : Statistik Kecamatan Sukodono

**Tabel 2.4 ( LANJUTAN )**

Desa / Kelurahan	Pendidikan Terakhir Perangkat				JUMLAH	
	SLTP		SD		L	P
	L	P	L	P		
(1)	(8)	(9)	(10)	(11)	(12)	(13)
01 Newung	4	0	1	0	11	0
02 Jati Tengah	6	0	2	0	11	1
03 Bendo	2	0	3	0	12	1
04 Juwok	4	0	2	1	8	3
05 Pantirejo	2	0	4	0	10	0
06 Majenang	4	2	0	0	9	4
07 Karanganom	2	0	2	0	9	2
08 Gebang	3	0	5	0	10	1
09 Baleharjo	3	0	5	0	11	1
JUMLAH 2017	30	2	24	1	91	13
JUMLAH 2016	30	2	24	1	91	13
JUMLAH 2015	30	2	24	1	91	13

Sumber : Statistik Kecamatan Sukodono

**Tabel 2.5 LUAS TANAH BENGKOK PERANGKAT DESA  
DIRINCI PER DESA/KELURAHAN DI KECAMATAN SUKODONO  
TAHUN 2017**

Desa / Kelurahan	Tanah Sawah ( Ha )					Tanah Kering ( Ha )
	Teknis	1/2 Teknis	Sederhana	Tadah Hujan	Jumlah	
(1)	(2)	(3)	(4)	(5)	(6)	(7)
01 Newung	0,00	0,00	0,00	15,52	15,52	0,00
02 Jati Tengah	0,00	0,00	0,00	13,49	13,49	0,00
03 Bendo	0,00	0,00	0,00	19,79	19,79	0,00
04 Juwok	0,00	0,00	0,00	10,17	10,17	0,00
05 Pantirejo	0,00	0,00	0,00	11,37	11,37	0,00
06 Majenang	0,00	0,00	0,00	13,72	13,72	1,00
07 Karanganom	0,00	0,00	0,00	13,06	13,06	3,20
08 Gebang	0,00	0,00	0,00	15,30	15,30	2,06
09 Baleharjo	0,00	0,00	0,00	17,64	17,64	9,02
JUMLAH 2017	0,00	0,00	0,00	130,06	130,06	15,28
JUMLAH 2016	0,00	0,00	0,00	130,06	130,06	15,28
JUMLAH 2015	0,00	0,00	0,00	130,06	130,06	15,28



**Tabel 2.6 LUAS TANAH KAS DESA  
DIRINCI PER DESA/KELURAHAN DI KECAMATAN SUKODONO  
TAHUN 2017**

Desa / Kelurahan	Tanah Sawah ( Ha )					Tanah Kering ( Ha )
	Teknis	1/2 Teknis	Sederhana	Tadah Hujan	Jumlah	
(1)	(2)	(3)	(4)	(5)	(6)	(7)
01 Newung	0,00	0,00	0,00	1,14	1,14	0,00
02 Jati Tengah	0,00	0,00	0,00	2,84	2,84	0,00
03 Bendo	0,00	0,00	0,00	0,84	0,84	0,00
04 Juwok	0,00	0,00	0,00	0,42	0,42	0,00
05 Pantirejo	0,00	0,00	0,00	0,52	0,52	0,77
06 Majenang	0,00	0,00	0,00	0,00	0,00	11,50
07 Karanganom	0,00	0,00	0,00	0,06	0,06	19,67
08 Gebang	0,00	0,00	0,00	0,86	0,86	6,55
09 Baleharjo	0,00	0,00	0,00	0,18	0,18	6,48
JUMLAH 2017	0,00	0,00	0,00	6,86	6,86	44,97
JUMLAH 2016	0,00	0,00	0,00	6,86	6,86	44,97
JUMLAH 2015	0,00	0,00	0,00	6,86	6,86	44,97

Sumber : Statistik Kecamatan Sukodono

**Tabel 2.7 REALISASI KEUANGAN DESA  
DIRINCI PER DESA/KELURAHAN DI KECAMATAN SUKODONO  
TAHUN 2017**

Desa / Kelurahan	ANGGARAN RUTINE		PEMBANGUNAN	
	Rencana (000 Rp)	Realisasi (000 Rp)	Rencana (000 Rp)	Realisasi (000 Rp)
(1)	(2)	(3)	(4)	(5)
01 Newung	*	*	*	*
02 Jati Tengah	*	*	*	*
03 Bendo	*	*	*	*
04 Juwok	*	*	*	*
05 Pantirejo	*	*	*	*
06 Majenang	*	*	*	*
07 Karanganom	*	*	*	*
08 Gebang	*	*	*	*
09 Baleharjo	*	*	*	*
JUMLAH 2017	0	0	0	0
JUMLAH 2016	0	0	0	0
JUMLAH 2015	0	0	0	0

Sumber : Statistik Kecamatan Sukodono

\* = data tidak tersedia

**Tabel 2.8 TARGET DAN REALISASI PBB  
DIRINCI PER DESA/KELURAHAN DI KECAMATAN SUKODONO  
TAHUN 2017**

Desa / Kelurahan	Target ( 000 Rp )	Realisasi ( 000 Rp )	Persen (%)
(1)	(2)	(3)	(4)
01 <i>Newung</i>	31.483	31.483	100,00
02 <i>Jati Tengah</i>	21.122	21.122	100,00
03 <i>Bendo</i>	45.201	45.201	100,00
04 <i>Juwok</i>	44.419	43.446	97,81
05 <i>Pantirejo</i>	30.901	30.901	100,00
06 <i>Majenang</i>	54.208	51.948	95,83
07 <i>Karanganom</i>	49.010	48.821	99,61
08 <i>Gebang</i>	47.223	39.859	84,41
09 <i>Baleharjo</i>	52.994	52.783	99,60
JUMLAH 2017	376.561	365.564	97,08
JUMLAH 2016	376.561	365.564	97,08
JUMLAH 2015	362.711	353.489	97,46

Sumber : Statistik Kecamatan Sukodono

**Tabel 2.8 DATA PENERIMAAN PAJAK BUMI DAN BANGUNAN  
DIRINCI PER DESA/KELURAHAN DI KECAMATAN SUKODONO  
TAHUN 2017**

DESA	JUMLAH SPPT	KETETAPAN (000)	PENERIMAAN		SISA	%
			POKOK (000)	DENDA (000)		
(1)	(2)	(3)	(4)	(5)	(6)	(7)
01 Newung	1.941	31.484	31.484	0	0	100,00
02 Jati Tengah	2.149	21.123	21.123	0	0	100,00
03 Bendo	2.473	45.201	45.201	0	0	100,00
04 Juwok	1.798	44.427	44.081	28	346	99,22
05 Pantirejo	1.541	30.901	30.901	0	0	100,00
06 Majenang	2.475	54.208	54.208	83	0	100,00
07 Karanganom	2.217	49.011	48.822	0	189	99,61
08 Gebang	1.838	47.224	41.386	129	5.838	87,64
09 Baleharjo	2.364	52.994	52.994	13	0	100,00
<b>JUMLAH 2016</b>	<b>18.796</b>	<b>376.573</b>	<b>370.200</b>	<b>253</b>	<b>6.373</b>	<b>98,31</b>

Sumber : DPKAD Kab. Sragen

**Tabel 3.1 SARANA PEREKONOMIAN  
DIRINCI PER DESA/KELURAHAN DI KECAMATAN SUKODONO  
TAHUN 2017**

Desa / Kelurahan	Pasar		Toko	Kios	Warung
	Umum	Hewan			
(1)	(2)	(3)	(4)	(5)	(6)
01 Newung	0	0	33	0	14
02 Jati Tengah	1	0	59	26	26
03 Bendo	0	0	51	0	28
04 Juwok	0	0	29	0	11
05 Pantirejo	0	0	39	0	21
06 Majenang	1	1	122	63	46
07 Karanganom	0	0	27	0	22
08 Gebang	0	0	19	0	16
09 Baleharjo	1	0	25	10	18
JUMLAH 2016	3	1	404	99	202
JUMLAH 2015	3	1	391	99	190
JUMLAH 2014	3	1	367	99	177

Sumber : Statistik Kecamatan Sukodono

**Tabel 3.1 ( LANJUTAN )**

Desa / Kelurahan	BUUD/ KUD ( buah )	Kosipa ( buah )	Badan Kredit ( buah )	Lumbang Desa ( buah )	Kredit perse- orangan
(1)	(7)	(8)	(9)	(10)	(11)
01 Newung	0	1	1	1	0
02 Jati Tengah	0	2	0	1	0
03 Bendo	1	0	1	1	0
04 Juwok	0	1	1	1	0
05 Pantirejo	0	1	0	1	0
06 Majenang	0	3	4	1	0
07 Karanganom	0	1	0	1	0
08 Gebang	0	0	1	1	0
09 Baleharjo	0	1	1	1	0
JUMLAH 2016	1	10	9	9	0
JUMLAH 2015	1	9	9	9	0
JUMLAH 2014	1	9	9	9	0

Sumber : Statistik Kecamatan Sukodono

**Tabel 3.2 JUJAH PERUSAHAAN INDUSTRI  
DIRINCI PER DESA/KELURAHAN DI KECAMATAN SUKODONO  
TAHUN 2017**

Desa / Kelurahan	Industri Besar			Industri Sedang		
	Jumlah usaha	Tenaga Kerja		Jumlah usaha	Tenaga Kerja	
		Laki-2	Peremp.		Laki-2	Peremp.
(1)	(2)	(3)	(4)	(5)	(6)	(7)
01 Newung	0	0	0	0	0	0
02 Jati Tengah	0	0	0	0	0	0
03 Bendo	0	0	0	0	0	0
04 Juwok	0	0	0	0	0	0
05 Pantirejo	0	0	0	0	0	0
06 Majenang	0	0	0	0	0	0
07 Karanganom	0	0	0	0	0	0
08 Gebang	0	0	0	0	0	0
09 Baleharjo	0	0	0	0	0	0
JUMLAH 2016	0	0	0	0	0	0
JUMLAH 2015	0	0	0	0	0	0
JUMLAH 2014	0	0	0	0	0	0

Sumber : Statistik Kecamatan Sukodono

Ket. : Ind. Besar ( tenaga kerja = 100 orang atau lebih )

Ind. Sedang ( tenaga kerja = 20 sampai dengan 99 orang )

**Tabel 3.2 ( LANJUTAN )**

Desa / Kelurahan	Industri Kecil			Industri Rumah Tangga		
	Jumlah usaha	Tenaga Kerja		Jumlah usaha	Tenaga Kerja	
		Laki-2	Peremp.		Laki-2	Peremp.
(1)	(8)	(9)	(10)	(11)	(12)	(13)
01 Newung	0	0	0	148	68	93
02 Jati Tengah	2	12	0	219	102	131
03 Bendo	0	0	0	76	49	39
04 Juwok	0	0	0	42	21	35
05 Pantirejo	0	0	0	38	18	23
06 Majenang	3	17	9	114	56	69
07 Karanganom	0	0	0	57	33	32
08 Gebang	0	0	0	29	19	21
09 Baleharjo	2	16	3	32	19	19
JUMLAH 2016	7	45	12	755	385	462
JUMLAH 2015	7	44	11	753	384	459
JUMLAH 2014	7	41	9	750	377	457

Sumber : Statistik Kecamatan Sukodono

Ket. : Industri Kecil ( Tenaga kerja = 5 s/d 19 orang )

Industri Rumahtangga ( Tenaga kerja = antara 1 s/d 4 orang )



**Tabel 3.3 JUMAH SARANA AKOMODASI  
DIRINCI PER DESA/KELURAHAN DI KECAMATAN SUKODONO  
TAHUN 2017**

Desa / Kelurahan	Hotel/Penginapan			Rumah/ Warung makan	
	Jumlah usaha	Tenaga Kerja		Jumlah usaha	Jumlah Tenaga Kerja
Laki-laki		Peremp.			
(1)	(2)	(3)	(4)	(5)	(6)
01 Newung	0	0	0	12	19
02 Jati Tengah	0	0	0	25	39
03 Bendo	0	0	0	27	43
04 Juwok	0	0	0	9	14
05 Pantirejo	0	0	0	18	24
06 Majenang	0	0	0	41	73
07 Karanganom	0	0	0	17	22
08 Gebang	0	0	0	14	19
09 Baleharjo	0	0	0	14	24
JUMLAH 2016	0	0	0	177	277
JUMLAH 2015	0	0	0	171	272
JUMLAH 2014	0	0	0	160	261

Sumber : Statistik Kecamatan Sukodono

**Tabel 3.3 (LANJUTAN)**

Desa / Kelurahan	Pengangkutan	
	Jumlah Usaha	Jumlah Tenaga Kerja
(1)	(2)	(3)
01 Newung	0	0
02 Jati Tengah	0	0
03 Bendo	0	0
04 Juwok	0	0
05 Pantirejo	0	0
06 Majenang	0	0
07 Karanganom	0	0
08 Gebang	0	0
09 Baleharjo	0	0
JUMLAH 2016	0	0
JUMLAH 2015	0	0
JUMLAH 2014	57	97

Sumber : Statistik Kecamatan Sukodono

**Tabel 4.1.1 PENDUDUK MENURUT KELOMPOK UMUR  
DAN JENIS KELAMIN DI KECAMATAN SUKODONO  
AKHIR TAHUN 2017**

KELOMPOK UMUR (tahun)	Laki-laki ( L )	Perem-puan ( P )	L+P (4)	Prosen- tase ( % )	Sex Ratio 1000 orang (6)
(1)	(2)	(3)	(4)	(5)	(6)
0 - 4	1.221	1.176	2.397	8,10	1.038
5 - 9	1.403	1.330	2.733	9,23	1.055
10 - 14	1.522	1.488	3.010	10,17	1.023
15 - 19	1.513	1.341	2.854	9,64	1.128
20 - 24	815	916	1.731	5,85	890
25 - 29	851	1.116	1.967	6,65	763
30 - 34	1.022	1.156	2.178	7,36	884
35 - 39	1.008	1.173	2.181	7,37	859
40 - 44	921	978	1.899	6,42	942
45 - 49	846	936	1.782	6,02	904
50 - 54	682	870	1.552	5,24	784
55 - 59	659	703	1.362	4,60	937
60 - 64	556	742	1.298	4,39	749
65 - 69	457	654	1.111	3,75	699
70 - 74	342	505	847	2,86	677
75 +	303	394	697	2,35	769
<b>JUMLAH</b>	<b>14.121</b>	<b>15.478</b>	<b>29.599</b>	<b>100,00</b>	<b>912</b>

Sumber : Statistik Kecamatan Sukodono

**Tabel 4.1.2 RATA-RATA JUMLAH PENDUDUK TIAP RUMAH TANGGA  
DIRINCI PER DESA/KELURAHAN DI KECAMATAN SUKODONO  
AKHIR TAHUN 2017**

Desa / Kelurahan	Jumlah Rumah Tangga	Jumlah Penduduk ( orang )	Rata - rata Penduduk Tiap Rumah Tangga
(1)	(2)	(3)	(4)
01 Newung	1.061	2.827	2,66
02 Jati Tengah	1.095	2.766	2,53
03 Bendo	1.537	4.119	2,68
04 Juwok	1.010	2.935	2,91
05 Pantirejo	881	2.341	2,66
06 Majenang	1.419	4.125	2,91
07 Karanganom	1.571	4.080	2,60
08 Gebang	1.254	2.949	2,35
09 Baleharjo	1.369	3.457	2,53
JUMLAH 2017	11.197	29.599	2,64
JUMLAH 2016	11.019	29.559	2,68
JUMLAH 2015	10.136	29.514	2,91

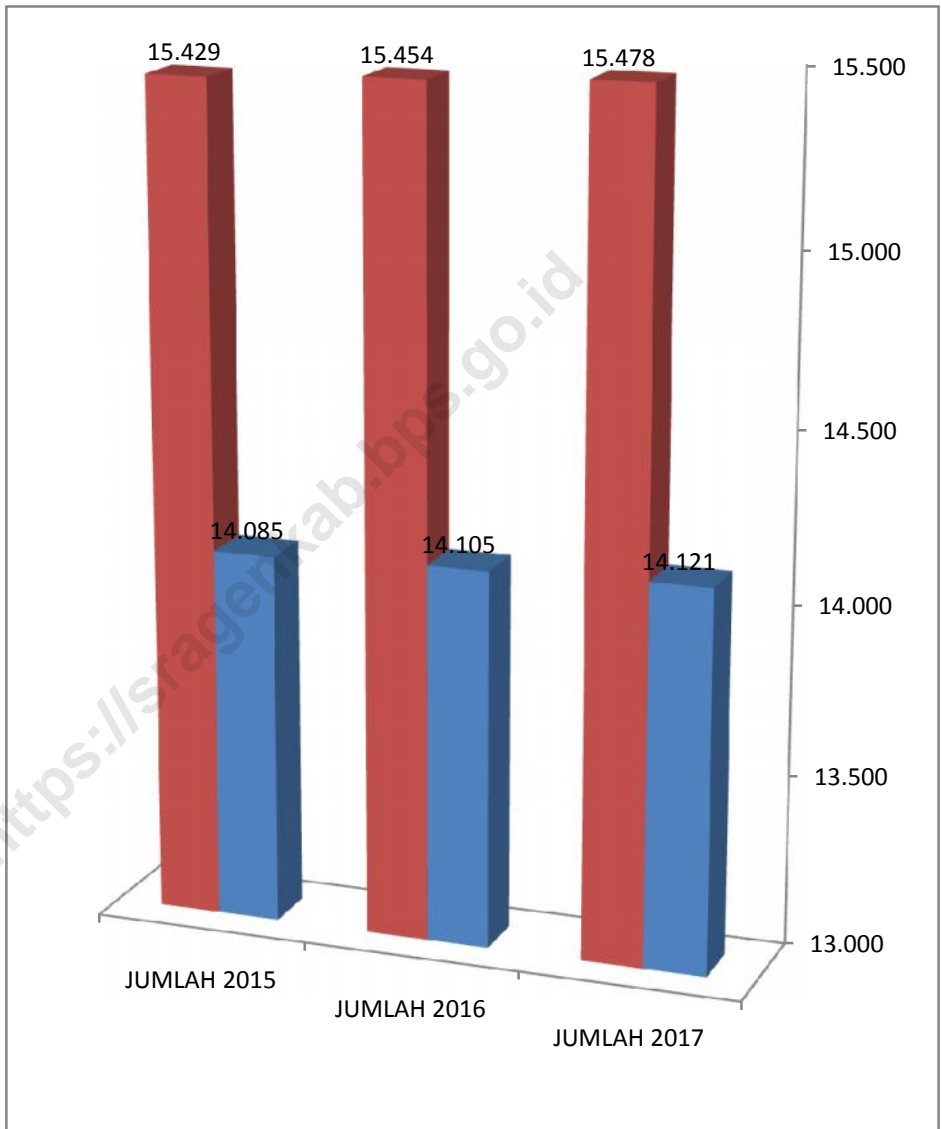
Sumber : Statistik Kecamatan Sukodono

**Tabel 4.1.3 JUMLAH PENDUDUK MENURUT JENIS KELAMIN DAN SEX RATIO  
DIRINCI PER DESA/KELURAHAN DI KECAMATAN SUKODONO  
AKHIR TAHUN 2017**

Desa / Kelurahan	Laki-laki	Perempuan	Jumlah	Sex Ratio
(1)	(2)	(3)	(4)	(5)
01 Newung	1.334	1.493	2.827	894
02 Jati Tengah	1.287	1.479	2.766	870
03 Bendo	2.005	2.114	4.119	948
04 Juwok	1.423	1.512	2.935	941
05 Pantirejo	1.160	1.181	2.341	982
06 Majenang	1.943	2.182	4.125	890
07 Karanganom	1.966	2.114	4.080	930
08 Gebang	1.360	1.589	2.949	856
09 Baleharjo	1.643	1.814	3.457	906
JUMLAH 2017	14.121	15.478	29.599	912
JUMLAH 2016	14.105	15.454	29.559	913
JUMLAH 2015	14.085	15.429	29.514	913

Sumber : Statistik Kecamatan Sukodono

**Gbr 2. Jumlah Penduduk Laki-laki dan Perempuan  
di KECAMATAN SUKODONO TAHUN 2017**



**Tabel 4.1.4 TINGKAT KEPADATAN PENDUDUK  
DIRINCI PER DESA/KELURAHAN DI KECAMATAN SUKODONO  
AKHIR TAHUN 2017**

Desa / Kelurahan	Luas Wilayah ( Km 2 )	Jumlah Penduduk ( orang )	Kepadatan Penduduk ( orang/Km2 )
(1)	(2)	(3)	(4)
01 Newung	3,34	2.827	847
02 Jati Tengah	3,47	2.766	798
03 Bendo	4,99	4.119	826
04 Juwok	4,09	2.935	717
05 Pantirejo	2,90	2.341	807
06 Majenang	4,84	4.125	853
07 Karanganom	5,53	4.080	738
08 Gebang	<b>9,29</b>	2.949	317
09 Baleharjo	<b>7,12</b>	3.457	486
JUMLAH 2017	45,55	29.599	650
JUMLAH 2016	45,55	29559,00	648,89
JUMLAH 2015	45,55	29514,00	647,90

Sumber : Statistik Kecamatan Sukodono

**Tabel 4.1.5 DEPENDENCY RATIO PENDUDUK  
DIRINCI PER DESA/KELURAHAN DI KECAMATAN SUKODONO  
AKHIR TAHUN 2017**

Desa / Kelurahan	Penduduk Umur 0 s/d 14 th	Penduduk Umur 15 s/d 64 th	Penduduk Umur 65 th keatas	Dependency Ratio ( 100 orang )
(1)	(2)	(3)	(4)	(5)
01 <i>Newung</i>	730	1.932	165	46
02 <i>Jati Tengah</i>	680	1.885	201	47
03 <i>Bendo</i>	1.051	2.739	329	50
04 <i>Juwok</i>	922	1.676	337	75
05 <i>Pantirejo</i>	618	1.557	166	50
06 <i>Majenang</i>	1.146	2.608	371	58
07 <i>Karanganom</i>	1.216	2.435	429	68
08 <i>Gebang</i>	813	1.798	338	64
09 <i>Baleharjo</i>	964	2.174	319	59
JUMLAH 2017	8.140	18.804	2.655	57
JUMLAH 2016	8.131	18.783	2.645	57
JUMLAH 2015	8.119	18.762	2.633	57

Sumber : Statistik Kecamatan Sukodono



**Tabel 4.1.6 PERTUMBUHAN PENDUDUK  
DIRINCI PER DESA/KELURAHAN DI KECAMATAN SUKODONO  
AKHIR TAHUN 2017**

Desa / Kelurahan	Penduduk tahun lalu	Penduduk tahun sekarang	Pertumbuhan Pddk Total ( % )	Pertumbuhan Pddk Alami ( % )
(1)	(2)	(3)	(2)	(3)
01 <i>Newung</i>	2.951	2.827	1,63	0,69
02 <i>Jati Tengah</i>	3.048	2.766	1,10	0,93
03 <i>Bendo</i>	4.120	4.119	3,13	0,44
04 <i>Juwok</i>	2.815	2.935	-0,52	0,10
05 <i>Pantirejo</i>	2.373	2.341	0,76	0,59
06 <i>Majenang</i>	4.089	4.125	-0,49	0,58
07 <i>Karanganom</i>	3.921	4.080	0,60	0,85
08 <i>Gebang</i>	3.129	2.949	-0,16	0,46
09 <i>Baleharjo</i>	3.808	3.457	0,06	0,08
JUMLAH 2017	30.254	29.599	0,71	0,52
JUMLAH 2016	29.514	29.559	0,71	0,52
JUMLAH 2015	32.302	29.514	0,93	0,52

Sumber : Statistik Kecamatan Sukodono

**Tabel 4.1.7 KELAHIRAN DAN KEMATIAN PENDUDUK  
DIRINCI PER DESA/KELURAHAN DI KECAMATAN SUKODONO  
AKHIR TAHUN 2017**

Desa / Kelurahan	Kelahiran			Kematian		
	Laki - laki	Perem- puan	Jumlah	Laki - laki	Perem- puan	Jumlah
(1)	(2)	(3)	(4)	(5)	(6)	(7)
01 Newung	14	14	28	2	6	8
02 Jati Tengah	29	18	47	8	12	20
03 Bendo	21	15	36	12	6	18
04 Juwok	16	23	39	19	17	36
05 Pantirejo	14	16	30	6	10	16
06 Majenang	29	29	58	18	16	34
07 Karanganom	42	28	70	13	23	36
08 Gebang	11	9	20	2	4	6
09 Baleharjo	26	24	50	26	21	47
JUMLAH 2017	202	176	378	106	115	221
JUMLAH 2016	202	176	378	106	115	221
JUMLAH 2015	222	193	415	128	132	260

Sumber : Statistik Kecamatan Sukodono

**Tabel 4.1.8 KEMATIAN BAYI UMUR KURANG DARI 1 TAHUN  
DIRINCI PER DESA/KELURAHAN DI KECAMATAN SUKODONO  
AKHIR TAHUN 2017**

Desa / Kelurahan	Laki-laki	Perempuan	Jumlah
(1)	(2)	(3)	(4)
01 Newung	0	0	0
02 Jati Tengah	0	0	0
03 Bendo	0	0	0
04 Juwok	0	0	0
05 Pantirejo	0	0	0
06 Majenang	0	0	0
07 Karanganom	0	0	0
08 Gebang	0	0	0
09 Baleharjo	0	0	0
JUMLAH 2017	0	0	0
JUMLAH 2016	0	0	0
JUMLAH 2015	2	1	3

Sumber : Statistik Kecamatan Sukodono

**Tabel 4.1.9 PENDUDUK YANG DATANG DAN PINDAH  
DIRINCI PER DESA/KELURAHAN DI KECAMATAN SUKODONO  
AKHIR TAHUN 2017**

Desa / Kelurahan	Datang			Pindah		
	Laki - laki	Perem- puan	Jumlah	Laki - laki	Perem- puan	Jumlah
(1)	(2)	(3)	(4)	(5)	(6)	(7)
01 Newung	22	13	35	6	2	8
02 Jati Tengah	28	14	42	18	19	37
03 Bendo	70	78	148	14	23	37
04 Juwok	13	17	30	27	21	48
05 Pantirejo	19	23	42	20	18	38
06 Majenang	42	41	83	60	67	127
07 Karanganom	40	44	84	51	43	94
08 Gebang	2	2	4	11	12	23
09 Baleharjo	26	35	61	34	28	62
JUMLAH 2017	262	267	529	241	233	474
JUMLAH 2016	262	267	529	241	233	474
JUMLAH 2015	253	288	541	196	221	417

Sumber : Statistik Kecamatan Sukodono

**Tabel 4.1.10 CWR, CBR, CDR, IMR, DAN GFR  
DIRINCI PER DESA/KELURAHAN DI KECAMATAN SUKODONO  
AKHIR TAHUN 2017**

Desa / Kelurahan	CWR	CBR	CDR	IMR	GFR
(1)	1000 orang	1000 orang	1000 orang	1000 orang	1000 orang
(1)	(2)	(3)	(4)	(5)	(6)
01 <i>Newung</i>	238	10	3	-	36
02 <i>Jati Tengah</i>	307	16	7	0	67
03 <i>Bendo</i>	300	9	4	0	33
04 <i>Juwok</i>	401	14	13	0	60
05 <i>Pantirejo</i>	276	13	7	0	48
06 <i>Majenang</i>	286	14	8	0	53
07 <i>Karanganom</i>	359	17	9	0	66
08 <i>Gebang</i>	335	7	2	0	27
09 <i>Baleharjo</i>	338	14	13	0	59
JUMLAH 2017	315	13	7	0	50
JUMLAH 2016	315	13	7	0	50
JUMLAH 2015	315	14	9	7	55

Sumber : Statistik Kecamatan Sukodono

**Tabel 4.1.11 PENDUDUK DEWASA DAN ANAK-ANAK  
DIRINCI PER DESA/KELURAHAN DI KECAMATAN SUKODONO  
AKHIR TAHUN 2017**

Desa / Kelurahan	Dewasa			Anak-anak		
	Laki - laki	Perem- puan	Jumlah	Laki - laki	Perem- puan	Jumlah
(1)	(2)	(3)	(4)	(5)	(6)	(7)
01 Newung	971	1.126	2.097	363	367	730
02 Jati Tengah	959	1.127	2.086	328	352	680
03 Bendo	1.467	1.601	3.068	538	513	1.051
04 Juwok	954	1.059	2.013	469	453	922
05 Pantirejo	834	889	1.723	326	292	618
06 Majenang	1.372	1.607	2.979	571	575	1.146
07 Karanganom	1.316	1.548	2.864	650	566	1.216
08 Gebang	950	1.186	2.136	410	403	813
09 Baleharjo	1.152	1.341	2.493	491	473	964
JUMLAH 2017	9.975	11.484	21.459	4.146	3.994	8.140
JUMLAH 2016	9.964	11.464	21.428	4.141	3.990	8.131
JUMLAH 2015	9.950	11.445	21.395	4.135	3.984	8.119

Sumber : Statistik Kecamatan Sukodono

**Tabel 4.1.12 PENDUDUK WNI KETURUNAN CINA DAN WNA  
DIRINCI PER DESA/KELURAHAN DI KECAMATAN SUKODONO  
AKHIR TAHUN 2017**

Desa / Kelurahan	WNI Cina			WNA		
	Laki - laki	Perem- puan	Jumlah	Laki - laki	Perem- puan	Jumlah
(1)	(2)	(3)	(4)	(5)	(6)	(7)
01 Newung	0	0	0	0	0	0
02 Jati Tengah	0	0	0	0	0	0
03 Bendo	0	0	0	0	0	0
04 Juwok	0	0	0	0	0	0
05 Pantirejo	0	0	0	0	0	0
06 Majenang	0	0	0	0	0	0
07 Karanganom	0	0	0	0	0	0
08 Gebang	0	0	0	0	0	0
09 Baleharjo	0	0	0	0	0	0
JUMLAH 2017	0	0	0	0	0	0
JUMLAH 2016	0	0	0	0	0	0
JUMLAH 2015	0	0	0	0	0	0

Sumber : M.P.P.P Kecamatan Sukodono

**Tabel 4.1.13 PENDUDUK MENURUT KELOMPOK UMUR  
DIRINCI PER DESA/KELURAHAN DI KECAMATAN SUKODONO  
AKHIR TAHUN 2017**

Desa / Kelurahan	Umur (0 s/d 4) tahun			Umur (5 s/d 9) tahun		
	Laki - laki	Perem- puan	Jumlah	Laki - laki	Perem- puan	Jumlah
(1)	(2)	(3)	(4)	(5)	(6)	(7)
01 Newung	103	81	184	121	140	261
02 Jati Tengah	106	109	215	109	117	226
03 Bendo	171	160	331	182	155	337
04 Juwok	120	142	262	167	154	321
05 Pantirejo	90	83	173	113	94	207
06 Majenang	163	152	315	197	193	390
07 Karanganom	203	175	378	213	195	408
08 Gebang	121	131	252	132	130	262
09 Baleharjo	144	143	287	169	152	321
JUMLAH 2017	1.221	1.176	2.397	1.403	1.330	2.733
JUMLAH 2016	1.219	1.175	2.394	1.401	1.330	2.731
JUMLAH 2015	1.217	1.174	2.391	1.398	1.329	2.727

Sumber : Statistik Kecamatan Sukodono



**Tabel 4.1.13 ( LANJUTAN - 1 )**

Desa / Kelurahan	Umur (10 s/d 14) tahun			Umur (15 s/d 19) tahun		
	Laki - laki	Perem- puan	Jumlah	Laki - laki	Perem- puan	Jumlah
(1)	(2)	(3)	(4)	(5)	(6)	(7)
01 Newung	139	146	285	159	135	294
02 Jati Tengah	113	126	239	112	125	237
03 Bendo	185	198	383	221	201	422
04 Juwok	182	157	339	153	130	283
05 Pantirejo	123	115	238	115	121	236
06 Majenang	211	230	441	234	207	441
07 Karanganom	234	196	430	222	176	398
08 Gebang	157	142	299	141	128	269
09 Baleharjo	178	178	356	156	118	274
JUMLAH 2017	1.522	1.488	3.010	1.513	1.341	2.854
JUMLAH 2016	1.521	1.485	3.006	1.511	1.338	2.849
JUMLAH 2015	1.520	1.481	3.001	1.507	1.337	2.844

Sumber : Statistik Kecamatan Sukodono

**Tabel 4.1.13 ( LANJUTAN - 2 )**

Desa / Kelurahan	Umur (20 s/d 24) tahun			Umur (25 s/d 29) tahun		
	Laki -	Perem-	Jumlah	Laki -	Perem-	Jumlah
	laki	puan		laki	puan	
(1)	(2)	(3)	(4)	(5)	(6)	(7)
01 Newung	84	117	201	75	108	183
02 Jati Tengah	82	75	157	102	110	212
03 Bendo	130	134	264	119	144	263
04 Juwok	56	62	118	46	110	156
05 Pantirejo	80	86	166	93	89	182
06 Majenang	115	129	244	126	131	257
07 Karanganom	106	122	228	109	185	294
08 Gebang	79	88	167	90	139	229
09 Baleharjo	83	103	186	91	100	191
JUMLAH 2017	815	916	1.731	851	1.116	1.967
JUMLAH 2016	815	915	1.730	851	1.116	1.967
JUMLAH 2015	813	915	1.728	850	1.116	1.966

Sumber : Statistik Kecamatan Sukodono

**Tabel 4.1.13 ( LANJUTAN - 3 )**

Desa / Kelurahan	Umur (30 s/d 34) tahun			Umur (35 s/d 39) tahun		
	Laki - laki	Perem- puan	Jumlah	Laki - laki	Perem- puan	Jumlah
(1)	(2)	(3)	(4)	(5)	(6)	(7)
01 Newung	93	101	194	88	86	174
02 Jati Tengah	106	106	212	92	110	202
03 Bendo	180	202	382	158	185	343
04 Juwok	92	90	182	108	103	211
05 Pantirejo	92	113	205	91	90	181
06 Majenang	119	169	288	139	171	310
07 Karanganom	135	155	290	146	164	310
08 Gebang	101	86	187	68	109	177
09 Baleharjo	104	134	238	118	155	273
JUMLAH 2017	1.022	1.156	2.178	1.008	1.173	2.181
JUMLAH 2016	1.020	1.155	2.175	1.008	1.173	2.181
JUMLAH 2015	1.020	1.152	2.172	1.008	1.171	2.179

Sumber : Statistik Kecamatan Sukodono

**Tabel 4.1.13 ( LANJUTAN - 4 )**

Desa / Kelurahan	Umur (40 s/d 44) tahun			Umur (45 s/d 49) tahun		
	Laki - laki	Perem- puan	Jumlah	Laki - laki	Perem- puan	Jumlah
(1)	(2)	(3)	(4)	(5)	(6)	(7)
01 Newung	84	108	192	114	118	232
02 Jati Tengah	85	86	171	74	88	162
03 Bendo	130	129	259	116	108	224
04 Juwok	58	59	117	104	99	203
05 Pantirejo	76	61	137	49	67	116
06 Majenang	144	153	297	116	143	259
07 Karanganom	136	145	281	101	107	208
08 Gebang	88	117	205	79	86	165
09 Baleharjo	120	120	240	93	120	213
JUMLAH 2017	921	978	1.899	846	936	1.782
JUMLAH 2016	920	977	1.897	845	933	1.778
JUMLAH 2015	920	977	1.897	845	932	1.777

Sumber : Statistik Kecamatan Sukodono

**Tabel 4.1.13 ( LANJUTAN - 5 )**

Desa / Kelurahan	Umur (50 s/d 54) tahun			Umur (55 s/d 59) tahun		
	Laki - laki	Perem- puan	Jumlah	Laki - laki	Perem- puan	Jumlah
(1)	(2)	(3)	(4)	(5)	(6)	(7)
01 <i>Newung</i>	62	120	182	76	72	148
02 <i>Jati Tengah</i>	76	108	184	82	100	182
03 <i>Bendo</i>	98	107	205	102	106	208
04 <i>Juwok</i>	72	73	145	73	68	141
05 <i>Pantirejo</i>	56	69	125	61	52	113
06 <i>Majenang</i>	88	86	174	66	83	149
07 <i>Karanganom</i>	94	112	206	49	54	103
08 <i>Gebang</i>	57	83	140	58	77	135
09 <i>Baleharjo</i>	79	112	191	92	91	183
JUMLAH 2017	682	870	1.552	659	703	1.362
JUMLAH 2016	681	868	1.549	658	701	1.359
JUMLAH 2015	680	866	1.546	657	700	1.357

Sumber : Statistik Kecamatan Sukodono

**Tabel 4.1.13 ( LANJUTAN - 6 )**

Desa / Kelurahan	Umur (60 s/d 64) tahun			Umur (65 s/d 69) tahun		
	Laki -	Perem-	Jumlah	Laki -	Perem-	Jumlah
	laki	puan		laki	puan	
(1)	(2)	(3)	(4)	(5)	(6)	(7)
01 Newung	61	71	132	42	53	95
02 Jati Tengah	72	94	166	45	74	119
03 Bendo	85	84	169	49	70	119
04 Juwok	35	85	120	84	69	153
05 Pantirejo	45	51	96	35	55	90
06 Majenang	80	109	189	62	79	141
07 Karanganom	60	57	117	41	77	118
8 Gebang	52	72	124	37	84	121
09 Baleharjo	66	119	185	62	93	155
JUMLAH 2017	556	742	1.298	457	654	1.111
JUMLAH 2016	556	742	1.298	457	653	1.110
JUMLAH 2015	555	741	1.296	457	650	1.107

Sumber : Statistik Kecamatan Sukodono

**Tabel 4.1.13 ( LANJUTAN - 7 )**

Desa / Kelurahan	Umur (70 s/d 74) tahun			Umur 75 tahun keatas		
	Laki -	Perem-	Jumlah	Laki -	Perem-	Jumlah
	laki	puan		laki	puan	
(1)	(2)	(3)	(4)	(5)	(6)	(7)
01 <i>Newung</i>	21	22	43	12	15	27
02 <i>Jati Tengah</i>	26	36	62	5	15	20
03 <i>Bendo</i>	31	62	93	48	69	117
04 <i>Juwok</i>	29	60	89	44	51	95
05 <i>Pantirejo</i>	19	14	33	22	21	43
06 <i>Majenang</i>	32	78	110	51	69	120
07 <i>Karanganom</i>	53	88	141	64	106	170
08 <i>Gebang</i>	75	85	160	25	32	57
09 <i>Baleharjo</i>	56	60	116	32	16	48
JUMLAH 2017	342	505	847	303	394	697
JUMLAH 2016	342	503	845	300	390	690
JUMLAH 2015	342	502	844	296	386	682

Sumber : Statistik Kecamatan Sukodono

**Tabel 4.2.1 MATA PENCAHARIAN PENDUDUK UMUR 10 TAHUN KEATAS  
DIRINCI PER DESA/KELURAHAN DI KECAMATAN SUKODONO  
AKHIR TAHUN 2017**

Desa / Kelurahan	Pertanian, perkebunan, peternakan dan perikanan		Pertambangan/ Penggalian		Industri Pengolahan	
	L	P	L	P	L	P
(1)	(2)	(3)	(3)	(4)	(5)	(6)
01 Newung	252	197	0	0	40	76
02 Jati Tengah	363	141	0	0	71	125
03 Bendo	526	747	2	1	39	130
04 Juwok	521	719	1	1	27	44
05 Pantirejo	195	395	0	0	7	13
06 Majenang	636	818	2	1	37	50
07 Karanganom	815	1.001	2	2	42	37
08 Gebang	936	366	1	0	4	5
09 Baleharjo	684	522	0	0	4	1
JUMLAH 2017	4.927	4.905	8	5	271	480
JUMLAH 2016	4.927	4.905	8	5	271	480
JUMLAH 2015	4.920	4.897	8	5	270	479

Sumber : Statistik Kecamatan Sukodono

9.975      11.484



**Tabel 4.2.1 ( LANJUTAN )**

Desa / Kelurahan	Listrik, Gas dan Air Minum		Konstruksi		Perdagangan dan Akomodasi	
	L	P	L	P	L	P
(1)	(7)	(8)	(9)	(10)	(11)	(12)
01 Newung	0	4	36	0	89	109
02 Jati Tengah	2	0	52	1	73	145
03 Bendo	2	0	162	2	160	276
04 Juwok	1	0	66	1	54	114
05 Pantirejo	0	0	11	0	53	128
06 Majenang	3	0	40	0	141	270
07 Karanganom	3	0	91	0	194	261
08 Gebang	0	0	3	0	21	48
09 Baleharjo	0	1	15	0	38	56
JUMLAH 2017	10	5	478	4	822	1.407
JUMLAH 2016	10	5	478	4	822	1.407
JUMLAH 2015	10	5	477	4	820	1.403

Sumber : Statistik Kecamatan Sukodono

**Tabel 4.2.1 ( LANJUTAN )**

Desa / Kelurahan	Angkutan & Komunikasi		Keuangan & Real Estate		Jasa & Sosial	
	L	P	L	P	L	P
(1)	(13)	(14)	(15)	(16)	(17)	(18)
01 <i>Newung</i>	14	0	4	0	76	41
02 <i>Jati Tengah</i>	47	0	4	3	111	94
03 <i>Bendo</i>	25	0	1	0	89	33
04 <i>Juwok</i>	23	1	3	2	131	63
05 <i>Pantirejo</i>	39	1	10	4	138	65
06 <i>Majenang</i>	46	1	4	7	110	56
07 <i>Karanganom</i>	12	0	0	0	58	25
08 <i>Gebang</i>	4	0	4	1	100	86
09 <i>Baleharjo</i>	4	0	4	1	100	86
JUMLAH 2017	215	3	34	17	912	549
JUMLAH 2016	215	3	34	17	912	549
JUMLAH 2015	223	4	29	17	861	480

Sumber : Statistik Kecamatan Sukodono

**Tabel 4.2.1 ( LANJUTAN )**

Desa / Kelurahan	TOTAL		
	L	P	L+P
(1)	(19)	(20)	(21)
01 <i>Newung</i>	511	426	938
02 <i>Jati Tengah</i>	723	509	1.233
03 <i>Bendo</i>	1.006	1.188	2.194
04 <i>Juwok</i>	826	945	1.771
05 <i>Pantirejo</i>	453	605	1.058
06 <i>Majenang</i>	1.018	1.202	2.219
07 <i>Karanganom</i>	1.218	1.326	2.544
08 <i>Gebang</i>	1.073	506	1.580
09 <i>Baleharjo</i>	849	666	1.514
JUMLAH 2017	7.677	7.374	15.051
JUMLAH 2016	7.677	7.374	15.051
JUMLAH 2015	7.618	7.294	14.912

Sumber : Statistik Kecamatan Sukodono

**Tabel 4.3.1 PENDUDUK UMUR 5 TAHUN KEATAS MENURUT PENDIDIKAN  
DIRINCI PER DESA/KELURAHAN DI KECAMATAN SUKODONO  
TAHUN 2017**

Desa / Kelurahan	Akademi/ Perguruan	SMTA	SMTK	SD
	Tinggi	(3)	(4)	(5)
(1)	(2)	(3)	(4)	(5)
01 Newung	41	321	34	618
02 Jati Tengah	53	239	37	736
03 Bendo	104	429	60	1.194
04 Juwok	12	119	38	725
05 Pantirejo	66	301	34	462
06 Majenang	105	429	58	1.167
07 Karanganom	51	256	57	1.368
08 Gebang	8	118	40	1.134
09 Baleharjo	37	161	45	1.056
JUMLAH 2017	478	2.373	401	8.460
JUMLAH 2016	478	2.373	401	8.460
JUMLAH 2015	478	2.369	4.589	8.447

Sumber : Statistik Kecamatan Sukodono

**Tabel 4.3.1 ( LANJUTAN )**

Desa / Kelurahan	Tidak Tamat SD	Belum Tamat SD	Tidak/ Belum Sekolah	Jumlah
(1)	-6	(7)	(8)	(9)
01 Newung	301	497	442	2.254
02 Jati Tengah	272	265	586	2.188
03 Bendo	520	360	312	2.980
04 Juwok	368	434	630	2.326
05 Pantirejo	258	417	307	1.845
06 Majenang	481	460	524	3.225
07 Karanganom	574	209	586	3.100
08 Gebang	392	177	430	2.299
09 Baleharjo	448	248	757	2.753
JUMLAH 2017	3.615	3.067	4.574	22.970
JUMLAH 2016	3.615	3.067	4.574	22.970
JUMLAH 2015	3.610	3.063	4.567	27.122

Sumber : Statistik Kecamatan Sukodono

**Tabel 4.3.2 PENDUDUK USIA SEKOLAH SD DAN SMTP  
DIRINCI PER DESA/KELURAHAN DI KECAMATAN SUKODONO  
AKHIR TAHUN 2017**

Desa / Kelurahan	Usia ( 7 s/d 12 ) tahun			Usia ( 13 s/d 15 ) tahun		
	Laki - laki	Perem- puan	Jumlah	Laki - laki	Perem- puan	Jumlah
(1)	(2)	(3)	(4)	(5)	(6)	(7)
01 Newung	156	172	328	87	85	173
02 Jati Tengah	133	146	279	68	75	143
03 Bendo	220	212	432	118	119	238
04 Juwok	209	187	396	103	89	192
05 Pantirejo	142	125	267	72	70	142
06 Majenang	245	254	499	131	133	265
07 Karanganom	268	235	503	138	114	252
08 Gebang	173	163	337	91	82	173
09 Baleharjo	208	198	406	102	95	197
JUMLAH 2017	1.755	1.691	3.446	911	863	1.775
JUMLAH 2016	1.753	1.689	3.442	911	862	1.772
JUMLAH 2015	1.751	1.686	3.437	909	860	1.769

Sumber : Statistik Kecamatan Sukodono

**Tabel 4.3.3 PENDUDUK USIA SEKOLAH SMTA DAN PERGURUAN TINGGI  
DIRINCI PER DESA/KELURAHAN DI KECAMATAN SUKODONO  
AKHIR TAHUN 2017**

Desa / Kelurahan	Usia ( 16 s/d 18 ) tahun			Usia ( 19 s/d 24 ) tahun		
	Laki - laki	Perem- puan	Jumlah	Laki - laki	Perem- puan	Jumlah
(1)	(2)	(3)	(4)	(5)	(6)	(7)
01 Newung	95	81	176	116	144	260
02 Jati Tengah	67	75	142	104	100	204
03 Bendo	133	121	253	174	174	348
04 Juwok	92	78	170	87	88	175
05 Pantirejo	69	73	142	103	110	213
06 Majenang	140	124	265	162	170	332
07 Karanganom	133	106	239	150	157	308
08 Gebang	85	77	161	107	114	221
09 Baleharjo	94	71	164	114	127	241
JUMLAH 2017	908	805	1.712	1.118	1.184	2.302
JUMLAH 2016	907	803	1.709	1.117	1.183	2.300
JUMLAH 2015	904	802	1.706	1.114	1.182	2.297

Sumber : Statistik Kecamatan Sukodono

**Tabel 4.3.4 JUMLAH SEKOLAH, MURID, DAN GURU  
DIRINCI PER DESA/KELURAHAN DI KECAMATAN SUKODONO  
TAHUN AJARAN 2014/2015 S/D 2016/2017**

URAIAN	TAHUN AJARAN		
	2014/ 2015	2015/ 2016	2016/ 2017
(1)	(2)	(3)	(4)
<b>I. SEKOLAH</b>	<b>35</b>	<b>36</b>	<b>36</b>
1. SD / M.I	27	28	28
2. SMTP / M.Ts.	5	5	5
3. SMTA / M.Aliyah	3	3	3
<b>II. MURID</b>	<b>4.480</b>	<b>5.202</b>	<b>5.202</b>
1. SD / M.I	2.566	2.944	2.944
2. SMTP / M.Ts.	1.207	1.334	1.334
3. SMTA / M.Aliyah	707	924	924
<b>III. GURU</b>	<b>410</b>	<b>455</b>	<b>455</b>
1. SD / M.I	261	273	273
2. SMTP / M.Ts.	91	100	100
3. SMTA / M.Aliyah	58	82	82

Sumber : Dinas Pendidikan dan Penilik Agama Islam Kecamatan Sukodono

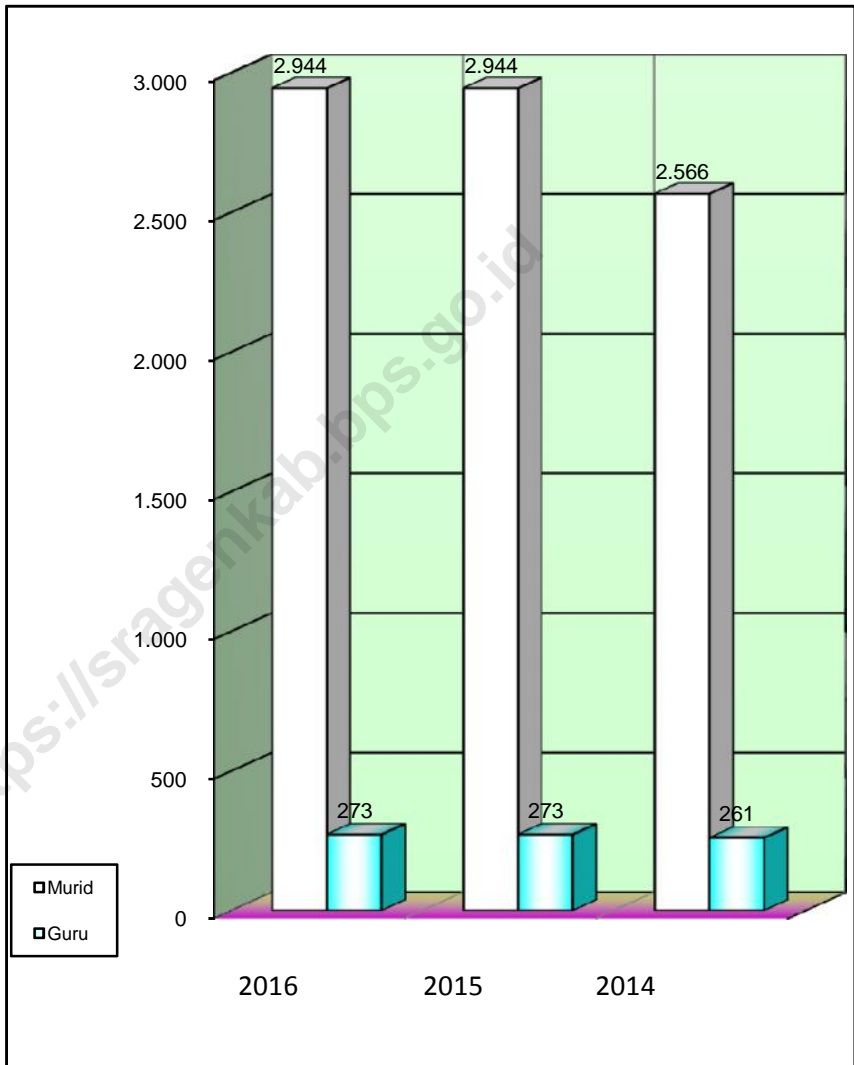


**Tabel 4.3.5.1 JUMLAH SEKOLAH, MURID, DAN GURU SD/MI  
DIRINCI PER DESA/KELURAHAN DI KECAMATAN SUKODONO  
TAHUN AJARAN 2016/ 2017**

Desa / Kelurahan	Banyaknya					
	Sekolah	Murid		Guru		Lulus Th.16/17
		L	P	L	P	
(1)	(2)	(3)	(4)	(5)	(6)	(7)
01 Newung	3	161	146	12	16	39
02 Jati Tengah	2	79	74	11	6	23
03 Bendo	5	173	160	23	29	64
04 Juwok	2	147	154	9	11	44
05 Pantirejo	3	101	75	13	15	44
06 Majenang	3	266	235	15	16	65
07 Karanganom	4	244	244	19	28	63
08 Gebang	3	161	155	12	11	51
09 Baleharjo	3	168	202	15	12	44
JUMLAH 2017	28	1.500	1.444	129	144	438
JUMLAH 2016	28	1.500	1.444	129	144	438
JUMLAH 2015	27	1.310	1.256	124	137	429

Sumber : Dinas Pendidikan Kecamatan Sukodono

**Gbr 3. Perbandingan Jumlah Murid dan Guru SD  
di KECAMATAN SUKODONO TAHUN 2017**



**Tabel 4.3.5.2 JUMLAH SEKOLAH, MURID, DAN GURU SLTP/MTs  
DIRINCI PER DESA/KELURAHAN DI KECAMATAN SUKODONO  
TAHUN AJARAN 2016/ 2017**

Desa / Kelurahan	Banyaknya					Lulus Th.16/17
	Sekolah	Murid		Guru		
		L	P	L	P	
(1)	(2)	(3)	(4)	(5)	(6)	(7)
01 Newung	0	0	0	0	0	0
02 Jati Tengah	1	146	117	13	8	106
03 Bendo	0	0	0	0	0	0
04 Juwok	0	0	0	0	0	0
05 Pantirejo	1	84	59	5	7	59
06 Majenang	3	446	482	30	37	288
07 Karanganom	0	0	0	0	0	0
08 Gebang	0	0	0	0	0	0
09 Baleharjo	0	0	0	0	0	0
JUMLAH 2017	5	676	658	48	52	453
JUMLAH 2016	5	676	658	48	52	453
JUMLAH 2015	5	621	586	55	36	398

Sumber : Dinas Pendidikan Kecamatan Sukodono

**Tabel 4.3.5.3 JUMLAH SEKOLAH, MURID, DAN GURU SLTA/SMK/Aliyah  
DIRINCI PER DESA/KELURAHAN DI KECAMATAN SUKODONO  
TAHUN AJARAN 2016/ 2017**

Desa / Kelurahan	Banyaknya					
	Sekolah	Murid		Guru		Lulus Th.16/17
		L	P	L	P	
(1)	(2)	(3)	(4)	(5)	(6)	(7)
01 Newung	0	0	0	0	0	0
02 Jati Tengah	1	40	10	9	5	30
03 Bendo	0	0	0	0	0	0
04 Juwok	0	0	0	0	0	0
05 Pantirejo	0	0	0	0	0	0
06 Majenang	2	260	614	37	31	266
07 Karanganom	0	0	0	0	0	0
08 Gebang	0	0	0	0	0	0
09 Baleharjo	0	0	0	0	0	0
JUMLAH 2017	3	300	624	46	36	296
JUMLAH 2016	3	300	624	46	36	296
JUMLAH 2015	3	202	505	33	25	216

Sumber : Dinas Pendidikan Kecamatan Sukodono

**Tabel 4.4.1 JUMLAH PEMELUK AGAMA  
DIRINCI PER DESA/KELURAHAN DI KECAMATAN SUKODONO  
TAHUN 2017**

Desa / Kelurahan	Islam	Kristen		Budha	Hindu	Jumlah
		Katholik	Protestan			
(1)	(2)	(3)	(4)	(5)	(6)	(7)
01 Newung	2.824	0	3	0	0	2.827
02 Jati Tengah	2.766	0	0	0	0	2.766
03 Bendo	4.119	0	0	0	0	4.119
04 Juwok	2.935			0	0	2.935
05 Pantirejo	2.341	0	0	0	0	2.341
06 Majenang	4.108	6	11	0	0	4.125
07 Karanganom	4.046	16	18	0	0	4.080
08 Gebang	2.949	0	0	0	0	2.949
09 Baleharjo	3.445	12	0	0	0	3.457
JUMLAH 2017	29.533	34	32	0	0	29.599
JUMLAH 2016	29.493	34	32	0	0	29.559
JUMLAH 2015	29.364	37	11	7	0	29.514

Sumber : Statistik Kecamatan Sukodono

**Tabel 4.4.2 JUMLAH SARANA IBADAH  
DIRINCI PER DESA/KELURAHAN DI KECAMATAN SUKODONO  
AKHIR TAHUN 2017**

Desa / Kelurahan	Masjid	Langgar	Musholla	Gereja	Klen- theng	Kuil/ Pura
(1)	(2)	(3)	(4)	(5)	(6)	(7)
01 Newung	7	27	0	0	0	0
02 Jati Tengah	11	16	0	0	0	0
03 Bendo	14	26	0	0	0	0
04 Juwok	4	10	0	0	0	1
05 Pantirejo	7	22	0	0	0	0
06 Majenang	5	11	0	1	0	0
07 Karanganom	5	12	0	0	0	0
08 Gebang	5	14	0	0	0	0
09 Baleharjo	5	26	0	1	0	0
JUMLAH 2017	63	164	0	2	0	1
JUMLAH 2016	63	164	0	2	0	1
JUMLAH 2015	63	165	0	2	0	1

Sumber : Statistik Kecamatan Sukodono

**Tabel 4.4.3 JUMLAH KEJADIAN N.T.C.R  
DIRINCI PER DESA/KELURAHAN DI KECAMATAN SUKODONO  
AKHIR TAHUN 2017**

Desa / Kelurahan	Nikah	Talak	Cerai	Rujuk
(1)	(2)	(3)	(4)	(5)
01 Newung	25	2	0	0
02 Jati Tengah	30	6	0	0
03 Bendo	28	5	0	0
04 Juwok	14	1	0	0
05 Pantirejo	18	17	0	0
06 Majenang	39	12	0	0
07 Karanganom	30	13	0	0
08 Gebang	30	1	0	0
09 Baleharjo	31	1	0	0
JUMLAH 2017	245	58	0	0
JUMLAH 2016	245	58	0	0
JUMLAH 2015	285	12	29	0

Sumber : K U A Kecamatan Sukodono

**Tabel 4.5.1 JUMLAH SARANA KESEHATAN  
DIRINCI PER DESA/KELURAHAN DI KECAMATAN SUKODONO  
AKHIR TAHUN 2017**

Desa / Kelurahan	Rumah Sakit	Rumah Bersalin	Puskes- mas	Puskes- mas Pem- bantu	Balai Peng- obatan
(1)	(2)	(3)	(4)	(5)	(6)
01 <i>Newung</i>	0	0	0	0	0
02 <i>Jati Tengah</i>	0	0	0	1	0
03 <i>Bendo</i>	0	0	0	0	0
04 <i>Juwok</i>	0	0	0	0	0
05 <i>Pantirejo</i>	0	0	0	0	0
06 <i>Majenang</i>	0	0	0	0	0
07 <i>Karanganom</i>	0	2	1	0	1
08 <i>Gebang</i>	0	0	0	1	0
09 <i>Baleharjo</i>	0	0	0	1	0
JUMLAH 2017	0	2	1	3	1
JUMLAH 2016	0	2	1	3	1
JUMLAH 2015	0	2	1	3	1

Sumber : Statistik Kecamatan Sukodono



**Tabel 4.5.1 ( LANJUTAN )**

Desa / Kelurahan	BKIA	Apotik	Toko Obat	Farmasi	Jamban
(1)	(7)	(8)	(9)	(10)	(11)
01 <i>Newung</i>	0	0	0	0	*
02 <i>Jati Tengah</i>	0	0	0	0	*
03 <i>Bendo</i>	0	0	0	0	*
04 <i>Juwok</i>	0	0	0	0	*
05 <i>Pantirejo</i>	0	0	0	0	*
06 <i>Majenang</i>	0	0	0	0	*
07 <i>Karanganom</i>	0	0	0	0	*
08 <i>Gebang</i>	0	0	0	0	*
09 <i>Baleharjo</i>	0	0	0	0	*
JUMLAH 2017	0	0	0	0	0
JUMLAH 2016	0	0	0	0	0
JUMLAH 2015	0	0	0	0	0

Sumber : Puskesmas Kecamatan Sukodono

**Tabel 4.5.2 JUMLAH TENAGA KESEHATAN  
DIRINCI PER DESA/KELURAHAN DI KECAMATAN SUKODONO  
AKHIR TAHUN 2017**

Desa / Kelurahan	Dokter	Perawat	Bidan	Dukun Bayi
(1)	(2)	(3)	(4)	(5)
01 Newung	0	1	2	0
02 Jati Tengah	0	1	4	2
03 Bendo	0	1	2	0
04 Juwok	0	1	1	1
05 Pantirejo	0	2	2	0
06 Majenang	1	2	2	0
07 Karanganom	3	7	4	2
08 Gebang	0	1	2	3
09 Baleharjo	0	1	1	3
JUMLAH 2017	4	17	20	11
JUMLAH 2016	4	17	20	11
JUMLAH 2015	4	17	20	11

Sumber : Statistik Kecamatan Sukodono

**Tabel 4.5.3 JUMLAH PUS DAN AKSEPTOR KB  
DIRINCI PER DESA/KELURAHAN DI KECAMATAN SUKODONO  
AKHIR TAHUN 2017**

Desa / Kelurahan	Jumlah PUS	Jumlah Akseptor	Jumlah Klinik KB
(1)	(2)	(3)	(4)
01 Newung	588	416	0
02 Jati Tengah	471	378	0
03 Bendo	720	603	0
04 Juwok	548	360	0
05 Pantirejo	386	267	0
06 Majenang	865	643	0
07 Karanganom	974	712	1
08 Gebang	630	519	0
09 Baleharjo	651	501	0
JUMLAH 2017	5.833	4.399	1
JUMLAH 2016	5.833	4.399	1
JUMLAH 2015	5.627	4.520	1

Sumber : Statistik Kecamatan Sukodono

**Tabel 4.5.4 PENGGUNAAN ALAT KONTRASEPSI KB  
DIRINCI PER DESA/KELURAHAN DI KECAMATAN SUKODONO  
AKHIR TAHUN 2017**

Desa / Kelurahan	I U D	M O P	M O W	Implant
(1)	(2)	(3)	(4)	(5)
01 <i>Newung</i>	43	2	40	94
02 <i>Jati Tengah</i>	22	0	7	25
03 <i>Bendo</i>	37	4	31	12
04 <i>Juwok</i>	17	2	33	11
05 <i>Pantirejo</i>	18	0	46	16
06 <i>Majenang</i>	23	7	17	28
07 <i>Karanganom</i>	17	1	6	24
08 <i>Gebang</i>	24	59	30	25
09 <i>Baleharjo</i>	8	2	1	30
JUMLAH 2017	209	77	211	265
JUMLAH 2016	209	77	211	265
JUMLAH 2015	137	77	231	237

Sumber : PK PLKB Kecamatan Sukodono

**Tabel 4.5.4 ( LANJUTAN )**

Desa / Kelurahan	Suntik	Pil	Kondom	Jumlah
(1)	(6)	(7)	(8)	(9)
01 Newung	153	47	37	416
02 Jati Tengah	236	50	38	378
03 Bendo	424	62	33	603
04 Juwok	225	43	29	360
05 Pantirejo	119	49	19	267
06 Majenang	440	107	21	643
07 Karanganom	495	137	32	712
08 Gebang	275	78	28	519
09 Baleharjo	371	56	33	501
JUMLAH 2017	2.738	629	270	4.399
JUMLAH 2016	2.738	629	270	4.399
JUMLAH 2015	2.954	679	205	4.520

Sumber : PK PLKB Kecamatan Sukodono

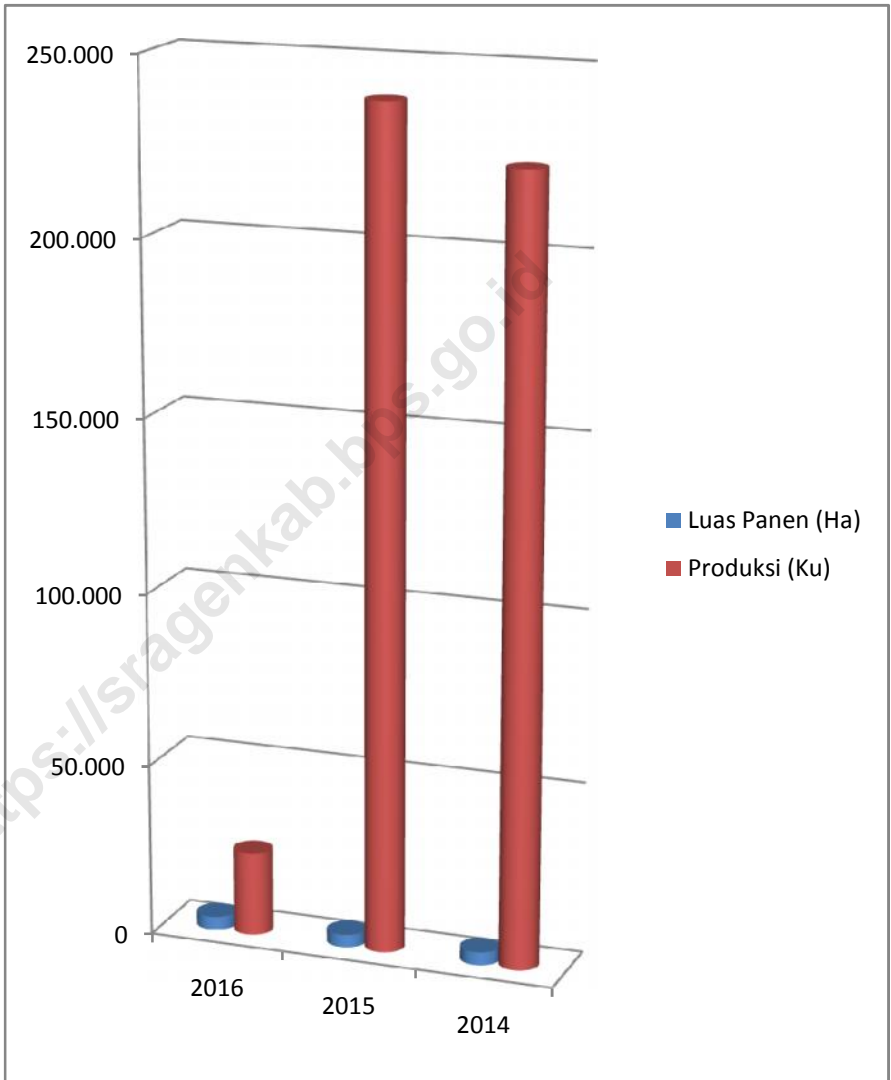
**Tabel 5.1.1 RATA-RATA PRODUKSI PADI  
DIRINCI PER DESA/KELURAHAN DI KECAMATAN SUKODONO  
TAHUN 2017**

Desa / Kelurahan	Padi Sawah			Padi Ladang		
	Luas Panen ( Ha )	Produksi ( Ku )	Rata-rata (Ku/ Ha)	Luas Panen ( Ha )	Produksi ( Ku )	Rata-rata (Ku/ Ha)
(1)	(2)	(3)	(4)	(5)	(6)	(7)
01 Newung	608	4.079	67,12	-	-	-
02 Jati Tengah	458	2.840	61,99	-	-	-
03 Bendo	763	4.725	61,97	-	-	-
04 Juwok	310	1.920	62,00	-	-	-
05 Pantirejo	361	2.238	62,01	-	-	-
06 Majenang	563	3.487	61,97	-	-	-
07 Karanganom	234	1.454	62,06	-	-	-
08 Gebang	231	1.431	61,92	-	-	-
09 Baleharjo	329	2.045	62,06	-	-	-
JUMLAH 2017	3.857	24.219	62,80	-	-	-
JUMLAH 2016	3.703	239.400	64,65	-	-	-
JUMLAH 2015	3.821	223.530	58,50	-	-	-

Sumber : Dipertan Kecamatan Sukodono

3856,5    24218,8                      378    1838,97                      4234,5    26057,8

**Gbr 4. Luas Panen Padi (Ha) dan Produksi Padi (Ton)  
di KECAMATAM SUKODONO TAHUN 2017**



**Tabel 5.1.2 PRODUKSI JAGUNG DAN UBI KAYU  
DIRINCI PER DESA/KELURAHAN DI KECAMATAN SUKODONO  
TAHUN 2017**

Desa / Kelurahan	Jagung			Ubi Kayu		
	Luas Panen ( Ha )	Produksi ( Ku )	Rata-rata (Ku/ Ha)	Luas Panen ( Ha )	Produksi ( Ku )	Rata-rata (Ton/ Ha)
(1)	(2)	(3)	(4)	(5)	(6)	(7)
01 Newung	0,0	0,0	-	0,3	1,9	6,6
02 Jati Tengah	872,2	6.372,8	0,0	0,6	3,4	6,0
03 Bendo	885,5	6.545,6	7,4	0,3	1,9	6,6
04 Juwok	1.189,4	7.377,6	6,2	0,8	5,7	6,7
05 Pantirejo	0,0	0,0	0,0	0,6	3,3	5,8
06 Majenang	1.163,0	8.307,8	7,1	1,1	6,9	6,1
07 Karanganom	1.718,0	11.926,1	6,9	0,6	3,3	5,8
08 Gebang	2.035,2	13.930,1	6,8	2,5	18,6	7,3
09 Baleharjo	2.061,7	14.091,9	6,8	163,2	3.763,1	14,0
JUMLAH 2017	9.925,0	68.552,0	6,9	170,0	3.808,0	22,4
JUMLAH 2016	1.593,0	10.750,0	6,7	136,0	3.400,0	25,0
JUMLAH 2015	1.156,0	72.830,0	63,0	15,0	266,0	18,0

Sumber : Dipertan Kecamatan Sukodono



**Tabel 5.1.3 PRODUKSI KACANG TANAH, KEDELAI, DAN KACANG HIJAU  
DIRINCI PER DESA/KELURAHAN DI KECAMATAN SUKODONO  
TAHUN 2017**

Desa / Kelurahan	Kacang Tanah		Kedelai		Kacang Hijau	
	Luas Panen	Produksi	Luas Panen	Produksi	Luas Panen	Produksi
	( Ha )	( Ku )	( Ha )	( Ku )	( Ha )	( Ku )
(1)	(2)	(3)	(4)	(5)	(6)	(7)
01 Newung	3,359	5,639	11,827	20,162	0,000	0,000
02 Jati Tengah	45,352	74,916	19,712	32,764	0,000	0,000
03 Bendo	145,293	202,998	15,770	25,203	0,000	0,000
04 Juwok	12,598	16,917	11,827	20,162	0,000	0,000
05 Pantirejo	1,680	1,611	35,482	55,446	0,000	0,000
06 Majenang	1,680	1,611	350,879	539,340	0,000	0,000
07 Karanganom	1,680	1,611	43,367	65,527	0,000	0,000
08 Gebang	1,680	1,611	47,310	73,088	0,000	0,000
09 Baleharjo	1,680	1,611	39,425	60,487	0,000	0,000
JUMLAH 2017	215,000	308,525	575,600	892,180	0,000	0,000
JUMLAH 2016	254,000	362,000	153,000	275,000	0,000	0,000
JUMLAH 2015	140,000	202,000	346,000	571,000	0,000	0,000

Sumber : Dipertan Kecamatan Sukodono

**Tabel 5.2.1 PRODUKSI KACANG PANJANG, CABE, DAN TOMAT  
DIRINCI PER DESA/KELURAHAN DI KECAMATAN SUKODONO  
TAHUN 2017**

Desa / Kelurahan	Kacang Panjang		Cabe		Tomat	
	Luas Panen	Produksi	Luas Panen	Produksi	Luas Panen	Produksi
	( Ha )	( Ku )	( Ha )	( Ku )	( Ha )	( Ku )
(1)	(2)	(3)	(4)	(5)	(6)	(7)
01 Newung	2	20	1	9	-	-
02 Jati Tengah	2	20	1	24	-	-
03 Bendo	4	50	1	9	-	-
04 Juwok	1	10	-	-	-	-
05 Pantirejo	1	10	-	-	-	-
06 Majenang	1	10	-	-	-	-
07 Karanganom	4	41	-	-	-	-
08 Gebang	-	-	2	33	-	-
09 Baleharjo	1	10	3	42	-	-
JUMLAH 2017	15	171	7	118	-	-
JUMLAH 2016	15	171	7	118	-	-
JUMLAH 2015	25	125	45	162	-	-

Sumber : Dipertan Kecamatan Sukodono

**Tabel 5.2.2 PRODUKSI KANGKUNG, BAYAM, DAN TERONG  
DIRINCI PER DESA/KELURAHAN DI KECAMATAN SUKODONO  
TAHUN 2017**

Desa / Kelurahan	Kangkung		Bayam		Bawang Merah	
	Luas Panen	Produksi	Luas Panen	Produksi	Luas Panen	Produksi
	( Ha )	( Ku )	( Ha )	( Ku )	( Ha )	( Ku )
(1)	(2)	(3)	(4)	(5)	(6)	(7)
01 Newung	0,4	2,5	0,0	0,0	0,0	0,0
02 Jati Tengah	0,6	3,0	0,0	0,0	0,0	0,0
03 Bendo	0,4	2,4	0,0	0,0	0,0	0,0
04 Juwok	0,4	2,4	0,0	0,0	0,0	0,0
05 Pantirejo	0,3	1,6	0,0	0,0	0,0	0,0
06 Majenang	0,6	3,0	0,0	0,0	0,0	0,0
07 Karanganom	0,6	3,0	0,0	0,0	0,0	0,0
08 Gebang	0,3	1,6	0,0	0,0	0,0	0,0
09 Baleharjo	0,4	2,4	0,0	0,0	0,0	0,0
JUMLAH 2017	4,0	22,0	0,0	0,0	0,0	0,0
JUMLAH 2016	4,0	22,0	0,0	0,0	0,0	0,0
JUMLAH 2015	4,0	22,0	0,0	0,0	0,0	0,0

Sumber : Dipertan Kecamatan Sukodono

**Tabel 5.3.1 PRODUKSI MANGGA, JERUK GULUNG, DAN JAMBU AIR  
DIRINCI PER DESA/KELURAHAN DI KECAMATAN SUKODONO  
TAHUN 2017**

Desa / Kelurahan	Mangga		Jeruk Gulung		Jambu Air	
	Luas Panen	Produksi	Luas Panen	Produksi	Luas Panen	Produksi
	( Pohon )	( Ku )	( Pohon )	( Ku )	( Ha )	( Ku )
(1)	(2)	(3)	(4)	(5)	(6)	(7)
01 Newung	0,0	0,0	0,0	0,0	0,0	0,0
02 Jati Tengah	0,0	0,0	0,0	0,0	0,0	0,0
03 Bendo	0,0	0,0	0,0	0,0	0,0	0,0
04 Juwok	0,0	0,0	0,0	0,0	0,0	0,0
05 Pantirejo	0,0	0,0	0,0	0,0	0,0	0,0
06 Majenang	0,0	0,0	0,0	0,0	0,0	0,0
07 Karanganom	0,0	0,0	0,0	0,0	0,0	0,0
08 Gebang	0,0	0,0	0,0	0,0	0,0	0,0
09 Baleharjo	0,0	0,0	0,0	0,0	0,0	0,0
JUMLAH 2017	0,0	0,0	0,0	0,0	0,0	0,0
JUMLAH 2016	0,0	0,0	0,0	0,0	0,0	0,0
JUMLAH 2015	18.400,0	6.750,0	0,0	0,0	0,0	0,0

Sumber : Dipertan Kecamatan Sukodono

**Tabel 5.3.2 PRODUKSI SAWO, BLIMBING, DAN PEPAYA  
DIRINCI PER DESA/KELURAHAN DI KECAMATAN SUKODONO  
TAHUN 2017**

Desa / Kelurahan	Sawo		Blimbing		Pepaya	
	Luas Panen	Produksi	Luas Panen	Produksi	Luas Panen	Produksi
	(Pohon)	( Ku )	( Pohon )	( Ku )	( Pohon )	( Ku )
(1)	(2)	(3)	(4)	(5)	(6)	(7)
01 Newung	30,3	59,0	11,9	8,5	75,8	18,5
02 Jati Tengah	50,7	72,1	11,5	8,5	75,1	18,3
03 Bendo	60,4	85,2	21,0	19,1	98,6	24,0
04 Juwok	181,2	190,0	13,4	10,6	77,6	19,0
05 Pantirejo	50,7	72,1	12,4	8,5	78,3	19,0
06 Majenang	62,8	65,5	20,1	16,9	90,4	22,6
07 Karanganom	193,3	209,6	16,2	12,7	99,0	24,0
08 Gebang	367,3	360,3	21,0	19,1	67,3	16,3
09 Baleharjo	355,2	360,3	22,5	21,2	102,9	25,2
JUMLAH 2017	1.352,0	1.474,0	150,0	125,0	765,0	187,0
JUMLAH 2016	1.352,0	1.024,0	325,0	406,0	1.700,0	371,0
JUMLAH 2015	5.408,0	1.892,0	500,0	213,0	6.780,0	2.659,0

Sumber : Dipertan Kecamatan Sukodono

**Tabel 5.3.3 PRODUKSI PISANG, NANAS, DAN SEMANGKA  
DIRINCI PER DESA/KELURAHAN DI KECAMATAN SUKODONO  
TAHUN 2017**

Desa / Kelurahan	Pisang		Melon		Semangka	
	Luas Panen	Produksi	Luas Panen	Produksi	Luas Panen	Produksi
	( Pohon )	( Ku )	( Pohon )	( Ku )	( Ha )	( Ku )
(1)	(2)	(3)	(4)	(5)	(6)	(7)
01 Newung	538	107	-	-	-	-
02 Jati Tengah	580	115	-	-	-	-
03 Bendo	574	113	-	-	-	-
04 Juwok	498	116	-	-	-	-
05 Pantirejo	548	109	-	-	-	-
06 Majenang	574	111	-	-	-	-
07 Karanganom	634	129	-	-	-	-
08 Gebang	634	121	-	-	-	-
09 Baleharjo	691	136	-	-	-	-
JUMLAH 2017	5.271	1.056	-	-	-	-
JUMLAH 2016	5.271	1.056	-	-	-	-
JUMLAH 2015	15.084	1.212	-	-	-	-

Sumber : Dipertan Kecamatan Sukodono

**Tabel 5.4.1 JUMLAH TERNAK BESAR  
DIRINCI PER DESA/KELURAHAN DI KECAMATAN SUKODONO  
TAHUN 2017**

Desa / Kelurahan	Sapi Perah	Sapi	Kerbau	Kuda
(1)	(2)	(3)	(4)	(5)
<i>Newung</i>	0	457	0	0
<i>Jati Tengah</i>	0	523	0	0
<i>Bendo</i>	0	563	0	0
<i>Juwok</i>	0	527	0	0
<i>Pantirejo</i>	0	418	0	0
<i>Majenang</i>	0	411	0	0
<i>Karanganom</i>	0	466	0	0
<i>Gebang</i>	0	657	14	0
<i>Baleharjo</i>	0	764	0	0
JUMLAH 2017	0	4.786	14	0
JUMLAH 2016	0	4.576	11	0
JUMLAH 2015	0	4.574	11	0

Sumber : Peternakan Kecamatan Sukodono

**Tabel 5.4.2 JUMLAH TERNAK KECIL  
DIRINCI PER DESA/KELURAHAN DI KECAMATAN SUKODONO  
TAHUN 2017**

Desa / Kelurahan	Kambing	Domba	B a b i
(1)	(2)	(3)	(4)
01 <i>Newung</i>	243	260	0
02 <i>Jati Tengah</i>	431	247	0
03 <i>Bendo</i>	562	279	0
04 <i>Juwok</i>	658	201	0
05 <i>Pantirejo</i>	557	279	0
06 <i>Majenang</i>	543	141	0
07 <i>Karanganom</i>	596	305	0
08 <i>Gebang</i>	713	322	0
09 <i>Baleharjo</i>	832	464	17
JUMLAH 2017	5.135	2.498	17
JUMLAH 2016	5.035	2.390	10
JUMLAH 2015	5.032	2.388	10

Sumber : *Peternakan Kecamatan Sukodono*



**Tabel 5.4.3 POPULASI UNGGAS  
DIRINCI PER DESA/KELURAHAN DI KECAMATAN SUKODONO  
TAHUN 2017**

Desa / Kelurahan	Ayam Kam-pung	Ayam Ras	Itik	Itik Manila	Angsa
(1)	(2)	(3)	(4)	(5)	(6)
01 <i>Newung</i>	2.301	0	70	0	0
02 <i>Jati Tengah</i>	2.483	0	51	0	0
03 <i>Bendo</i>	4.111	3.663	42	0	0
04 <i>Juwok</i>	1.394	0	85	0	0
05 <i>Pantirejo</i>	1.366	0	0	0	0
06 <i>Majenang</i>	3.697	0	0	0	0
07 <i>Karanganom</i>	2.338	39.147	42	0	0
08 <i>Gebang</i>	1.390	0	0	0	0
09 <i>Baleharjo</i>	2.992	72.735	57	0	0
JUMLAH 2017	22.072	115.545	347	0	0
JUMLAH 2016	21.350	110.212	293	0	0
JUMLAH 2015	19.797	111.418	255	0	0

Sumber : Peternakan Kecamatan Sukodono

**Tabel 5.4.4 PRODUKSI DAGING, KULIT, DAN TELUR  
DIRINCI PER DESA/KELURAHAN DI KECAMATAN SUKODONO  
TAHUN 2017**

Desa / Kelurahan	Produksi daging (kwintal)	Kulit ( lembar )			
		Sapi	Kerbau	Kambing	Domba
(1)	(2)	(3)	(4)	(5)	(6)
01 Newung	37,21	54	-	273	303
02 Jati Tengah	27,19	36	-	247	326
03 Bendo	72,99	58	-	356	251
04 Juwok	2,82	33	-	204	188
05 Pantirejo	15,74	54	-	279	211
06 Majenang	21,47	43	-	236	340
07 Karanganom	8,58	61	-	234	243
08 Gebang	4,08	43	-	118	205
09 Baleharjo	5,43	58	-	155	226
JUMLAH 2017	195,51	441	-	2.103	2.294
JUMLAH 2016	176,00	108	-	1.752	2.046
JUMLAH 2015	179,90	108	-	1.464	1.914

Sumber : Peternakan Kecamatan Sukodono

**Tabel 5.4.4 ( LANJUTAN )**

Desa / Kelurahan	Produksi Telur ( kg )				Susu Sapi (Liter)
	Ayam Ras	Ayam Kampung	Itik	Puyuh	
(1)	(7)	(8)	(9)	(10)	(11)
01 Newung	0	2.758	2.143	0	0
02 Jati Tengah	0	3.035	666	0	0
03 Bendo	0	5.540	768	0	0
04 Juwok	0	2.279	718	0	0
05 Pantirejo	0	2.241	460	0	0
06 Majenang	0	5.137	499	0	0
07 Karanganom	0	2.862	604	0	0
08 Gebang	0	2.283	682	0	0
09 Baleharjo	0	3.891	720	0	0
JUMLAH 2017	0	30.026	7.261	0	0
JUMLAH 2016	0	12.352	3.226	0	0
JUMLAH 2015	0	10.688	2.729	0	0

Sumber : Peternakan Kecamatan Sukodono

**Tabel 6.1 SARANA PANJANG JALAN  
DIRINCI PER DESA/KELURAHAN DI KECAMATAN SUKODONO  
TAHUN 2017**

Desa / Kelurahan	Panjang Jalan ( Km )				
	Kelas II	Kelas III	Kelas IIIa	Kelas IV	Kelas V
(1)	(2)	(3)	(4)	(5)	(6)
01 Newung	0,00	0,00	1,50	0,00	0,00
02 Jati Tengah	0,00	0,00	3,50	0,00	0,00
03 Bendo	0,00	0,00	2,00	0,00	0,00
04 Juwok	0,00	0,00	0,00	0,00	0,00
05 Pantirejo	0,00	0,00	2,00	0,00	0,00
06 Majenang	0,00	0,00	4,00	0,00	0,00
07 Karanganom	0,00	0,00	2,00	0,00	0,00
08 Gebang	0,00	0,00	0,00	0,00	0,00
09 Baleharjo	0,00	0,00	0,00	0,00	0,00
JUMLAH 2017	0,00	0,00	15,00	0,00	0,00
JUMLAH 2016	0,00	0,00	15,00	0,00	0,00
JUMLAH 2015	0,00	0,00	15,00	0,00	0,00

Sumber : Statistik Kecamatan Sukodono

**Tabel 6.1 ( LANJUTAN )**

Desa / Kelurahan	Panjang Jalan ( Km )		Jembatan ( buah )
	Desa beraspal	Desa tak beraspal	
(1)	(7)	(8)	(9)
01 Newung	5,00	4,00	0,00
02 Jati Tengah	4,00	5,00	2,00
03 Bendo	3,00	7,50	3,00
04 Juwok	4,00	8,00	1,00
05 Pantirejo	3,00	3,00	0,00
06 Majenang	9,00	1,00	2,00
07 Karanganom	4,00	13,00	2,00
08 Gebang	5,00	6,00	1,00
09 Baleharjo	4,00	9,00	1,00
JUMLAH 2017	41,00	56,50	12,00
JUMLAH 2016	41,00	56,50	12,00
JUMLAH 2015	41,00	56,50	12,00

Sumber : Statistik Kecamatan Sukodono

**Tabel 7.1 KEADAAN KELUARGA SEJAHTERA  
DIRINCI PER DESA/KELURAHAN DI KECAMATAN SUKODONO  
TAHUN 2017**

Desa / Kelurahan	Keluarga Prasejahtera	Keluarga	Keluarga	Keluarga	Keluarga
		Sejahtera	Sejahtera	Sejahtera	Sejahtera
		I	II	III	III +
(1)	(2)	(3)	(4)	(5)	(6)
01 Newung	103	213	533	156	52
02 Jati Tengah	101	215	525	153	51
03 Bendo	150	303	772	226	76
04 Juwok	99	200	501	148	49
05 Pantirejo	79	163	409	118	39
06 Majenang	140	198	791	212	71
07 Karanganom	152	319	787	230	77
08 Gebang	121	250	630	182	61
09 Baleharjo	136	279	677	204	68
JUMLAH 2016	1.081	2.140	5.625	1.629	544
JUMLAH 2015	1129	6.338	2.230	381	64
JUMLAH 2014	1.537	2.724	5.083	532	75

Sumber : PK PLKB Kecamatan Sukodono

**Tabel 8.1 RATA-RATA HARGA PRODUSEN  
KOMODITI BAHAN MAKANAN DI KECAMATAN SUKODONO  
TAHUN 2017**

JENIS BAHAN PANGAN	Satuan	Rata-rata Harga/satuan ( Rp )	Ketera- ngan
(1)	(2)	(3)	(4)
01 <i>Padi / Gabah</i>	Kuintal	430.000	GKG
02 <i>Jagung pipilan kering</i>	Kuintal	400.000	
03 <i>Ketela pohon berkulit basah</i>	Kuintal	200.000	
04 <i>Ketela rambat berkulit basah</i>	Kuintal	-	
05 <i>Kedelai (biji kering)</i>	Kuintal	-	
06 <i>Kacang tanah (biji kering)</i>	Kuintal	-	
07 <i>Kacang hijau (biji kering)</i>	Kuintal	-	

Sumber : Statistik Kecamatan Sukodono

# DATA

## MENCERDASKAN BANGSA

<https://sragenkab.bps.go.id>



**BADAN PUSAT STATISTIK  
KABUPATEN SRAGEN**

Jl. Letjend. Suprpto No 48 Sragen, Telp. 0271-891151  
[www.sragenkab.bps.go.id](http://www.sragenkab.bps.go.id)

ISSN 0852-2693



9 770852 269009