

2018



**KECAMATAN SRAGEN  
DALAM ANGKA**



Geografi



Penduduk



Pendidikan



Pertanian



Ekonomi



2018



**KECAMATAN SRAGEN  
DALAM ANGKA**



Geografi



Penduduk



Pendidikan



Pertanian



Ekonomi



## Kecamatan Sragen Dalam Angka 2018

ISSN : 0852 - 2669

No. Publikasi : 33140.1814

Katalog : 1102001.3314100

Ukuran Buku : (6 x 8 ) inchi

Jumlah Lembar : 76 lembar

Jumlah Halaman : 76 halaman

Naskah : Koordinator Statistik Kecamatan Sragen

Penyunting/Pengolah :

Badan Pusat Statistik Kabupaten Sragen

Gambar Kulit :

Badan Pusat Statistik Kabupaten Sragen

Diterbitkan oleh : BPS Kabupaten Sragen

Dicetak oleh : Percetakan “ MURNI”

*Dilarang mengumumkan, mendistribusikan, mengomunikasikan, dan/atau menggandakan sebagian atau seluruh isi buku ini untuk tujuan komersial tanpa izin tertulis dari Badan Pusat Statistik*

## KATA PENGANTAR

Buku Kecamatan Sragen Dalam Angka 2018 merupakan penerbitan rutin setiap tahun. Dalam buku ini disajikan berbagai data statistik baik data primer maupun sekunder yang merupakan data dasar yang berasal dari sumber pertama dari Dinas/Instansi/Satuan Kerja di Wilayah Kecamatan Sragen.

Pada kesempatan ini kami sampaikan ucapan terima kasih yang sebesar-besarnya kepada :

1. Yth. Kepala BPS Kabupaten Sragen.
2. Yth. Camat Kecamatan Sragen.
3. Yth. Lurah / Kepala Desa di Kecamatan Sragen.
4. Yth. Semua pihak yang telah membantu dan peran sertanya, sehingga tersusunnya buku ini.

Kami menyadari bahwa dalam buku ini tentu masih terdapat banyak kekurangan, maka segala saran dan kritik sangat kami harapkan demi sempurnanya buku Kecamatan Sragen Dalam Angka yang akan datang dan semoga bermanfaat.

**Sragen, Agustus 2018**  
**Kepala Badan Pusat Statistik**  
**Kabupaten Sragen**

**TOGA HAMONANGAN,S.Si.MM**  
**NIP.19630910 198501 1 001**

**PEMERINTAH KABUPATEN SRAGEN**  
**CAMAT SRAGEN**  

---

**SAMBUTAN CAMAT**

Era otonomi daerah menuntun kita untuk lebih mengoptimalkan pembangunan di segala bidang untuk menuju daerah yang mandiri. Untuk mewujudkan harapan itu, kita harus memiliki komitmen bersama, mencari peluang dan terobosan dalam memanfaatkan sumber daya dan Potensi Wilayah maupun peluang yang kita miliki.

Sebagai bahan informasi penunjang yang dapat digunakan sebagai referensi adalah melalui data yang disajikan dalam **Kecamatan Sragen Dalam Angka 2018** ini.

Penerbitan buku ini kita sambut baik, dengan harapan agar isinya benar-benar menggambarkan kondisi aktual dan faktual kecamatan secara menyeluruh, sehingga masyarakat luas akan mengetahui perkembangan kecamatan dalam berbagai aspek.

Selanjutnya kepada segenap konsumen data, dengan penyajian buku ini akan memberikan kelancaran dalam kegiatan : perencanaan, evaluasi maupun pengawasan terhadap jalannya pembangunan.

Yang terhormat Kepala BPS Kabupaten Sragen dan Kepala Bappeda, Litbang Kabupaten Sragen, serta Koordinator Statistik Kecamatan (KSK) yang telah memprakarsai penerbitan buku ini, saya mengucapkan banyak terima kasih.

SRAGEN, Agustus 2018  
**CAMAT SRAGEN**

**SAMSURI, S.Sos. MM**  
**NIP. 19660212 198607 1 001**

## DAFTAR ISI

KATA PENGANTAR .....	iii
SAMBUTAN CAMAT .....	iv
DAFTAR ISI .....	v
ULASAN SINGKAT .....	viii

### DAFTAR GAMBAR

Gambar 1. Persentase Penggunaan Lahan .....	3
Gambar 2. Jumlah Penduduk Laki-laki dan Perempuan .....	27
Gambar 3. Perbandingan Jumlah Murid dan Guru SD/MI .....	55
Gambar 4. Luas Panen Padi (Ha) dan Produksi Padi (Ku) .....	69

LETAK GEOGRAFI .....	1
----------------------	---

### TABEL – TABEL :

Tabel 1.1 Luas Kecamatan Menurut Penggunaan Lahan .....	2
Tabel 1.2 Luas Tanah Sawah dan Tanah Kering .....	4
Tabel 1.3 Luas Tanah Sawah Menurut Irigasi .....	5
Tabel 1.4 Luas Tanah Kering Menurut Penggunaan .....	6 – 7

Tabel 2.2 Jarak Kantor Desa ke Polsek, Kecamatan dan Kabupaten .....	8
--	---

Tabel 2.3 Jumlah Perangkat Desa Menurut Jabatan .....	10 - 11
---	---------

Tabel 2.4 Jumlah Perangkat Desa Menurut Pendidikan .....	12 - 13
--	---------

Tabel 2.5 Luas Tanah Bengkok Perangkat Desa .....	14
---	----

Tabel 2.6 Luas Tanah Kas Desa .....	15
-------------------------------------	----

Tabel 2.8 DATA PENERIMAAN PAJAK BUMI DAN BANGUNAN .....	16
---	----

Tabel 3.1 Sarana Perekonomian .....	17 - 18
-------------------------------------	---------

Tabel 3.2 Jumlah Perusahaan Industri .....	19 - 20
--	---------

Tabel 3.3 Jumlah Sarana Akomodasi .....	21 – 22
---	---------

Tabel 4.1.1 Penduduk Menurut Klp Umur dan Jenis Kelamin.....	23
--	----

Tabel 4.1.2 Rata-rata Jumlah Penduduk Tiap Rumah Tangga .....	24
---	----

Tabel 4.1.3 Jumlah Penduduk Mnrt Jenis Kelamin dan Sex Ratio ...	25
--	----

Tabel 4.1.4 Kepadatan Penduduk .....	27
--------------------------------------	----

Tabel 4.1.5 Dependency Ratio .....	28
------------------------------------	----

Tabel 4.1.6 Pertumbuhan Penduduk .....	29
--	----

Tabel 4.1.7 Kelahiran dan Kematian Penduduk .....	30
Tabel 4.1.8 Kematian Bayi Umur Kurang Dari 1 Tahun .....	31
Tabel 4.1.10 CWR, CBR, CDR, IMR, dan GFR .....	32
Tabel 4.1.11 Penduduk Dewasa dan Anak-anak.....	33
Tabel 4.1.12 Penduduk WNI Keturunan Cina dan WNA .....	34
Tabel 4.1.13 Penduduk Menurut Kelompok Umur .....	35 - 41
Tabel 4.3.1 Penduduk Umur 5 Tahun Keatas Menurut Pendidikan..	42 - 43
Tabel 4.3.2 Penduduk Usia Sekolah SD dan SMTP .....	44
Tabel 4.3.3 Penduduk Usia Sekolah SMTA dan Perguruan Tinggi....	45
Tabel 4.3.4 Jumlah Sekolah, Murid, dan Guru .....	46
Tabel 4.3.5.1 Jumlah Sekolah, Murid, dan Guru SD/MI .....	47
Gambar 3. Perbandingan Jumlah Murid dan Guru SD .....	48
Tabel 4.3.5.2 Jumlah sekolah, murid, dan guru SLTP/MTs .....	49
Tabel 4.3.5.3 Jumlah sekolah, murid, dan guru SLTA/SMK/Aliyah...	50
Tabel 4.4.1 Jumlah Pemeluk Agama .....	51
Tabel 4.4.2 Jumlah Sarana Ibadah .....	52
Tabel 4.4.3 Jumlah Kejadian N T C R .....	53
Tabel 4.5.1 Jumlah Sarana Kesehatan.....	54 - 55
Tabel 4.5.2 Jumlah Tenaga Kesehatan .....	56
Tabel 4.5.3 Jumlah PUS dan Akseptor KB .....	57
Tabel 4.5.4 Jumlah Penggunaan Alat Kontrasepsi KB .....	58 - 59
Tabel 5.1.1 Rata-rata Produksi Padi.....	60
Gambar 4. Luas Panen Padi (Ha) dan Produksi Padi (Ton) .....	61
Tabel 5.1.2 Produksi Jagung dan Ubi Kayu.....	62
Tabel 5.1.3 Produksi Kacang Tanah, Kedelai, dan Kacang Hijau .....	63
Tabel 5.2.1 Produksi Kacang Panjang, Cabe dan Tomat .....	64
Tabel 5.2.2 Produksi Kangkung, Bayam dan Terong .....	65
Tabel 5.3.1 Produksi Mangga, Jeruk Gulung dan Jambu Air .....	66
Tabel 5.3.2 Produksi Sawo, Belimbing dan Pepaya.....	67
Tabel 5.3.3 Produksi Pisang, Nanas dan Semangka .....	68
Tabel 5.2.1 Jumlah Ternak Besar .....	69
Tabel 5.2.2 Jumlah Ternak Kecil.....	70
Tabel 5.2.3 Populasi Unggas .....	71
Tabel 5.2.4 Produksi Daging, Kulit, dan Telur .....	72 - 73
Tabel 6.1 Sarana Panjang Jalan .....	74 - 75
Tabel 8.1 Harga Produsen Jenis Bahan Pangan .....	76



## *ULASAN SINGKAT*

*Kecamatan Sragen terdiri dari 8 (delapan) desa / kelurahan dengan pusat pemerintahan berada di Kelurahan Karang-Tengah. Luas kecamatan kurang lebih 2.72 Ha yang terdiri dari : tanah sawah 1.428 Ha (52,37%), dan tanah kering 1.299 Ha (47,63%).*

*Pada tahun 2017 ini keadaan di kecamatan Sragen adalah sebagai berikut :*

- ☞ Jumlah penduduk 69.138 orang terdiri dari laki-laki 34.003 orang dan perempuan 35.135 orang.*
- ☞ Sex ratio sebesar 34.003 laki-laki/1.000 perempuan.*
- ☞ Dependency ratio 46/100 orang.*
- ☞ Pertumbuhan penduduk total 0,98% dan pertumbuhan penduduk alami 0,47%*
- ☞ Distribusi penduduk menurut wilayah tersebar di 8 (delapan) desa/kelurahan dengan rata-rata jumlah penduduk tiap rumah tangga 4 orang.*

*Demikian sekilas informasi mengenai data-data pembangunan di Kecamatan Sragen pada tahun 2017.*

## LETAK GEOGRAFI

URAIAN	KETERANGAN
(1)	(2)
<b>Letak dari Ibukota Kabupaten Sragen</b>	: Sebelah selatan
<b>Batas-batas Kecamatan</b>	
Utara	: Kecamatan Gesi
Timur	: Kecamatan Ngrampal
Selatan	: Kecamatan Karangmalang
Barat	: Kecamatan Sidoharjo
<b>Jarak Ibukota kecamatan dengan</b>	
*Ibukota Kab. Sragen	: 0,4 km
*Kota Solo	: 30 km
<b>Ketinggian Tempat</b>	: 86 meter diatas permukaan laut
<b>Curah hujan tahun 2016</b>	: 2.129 milimeter
<b>Hari hujan tahun 2016</b>	: 100 hari/tahun

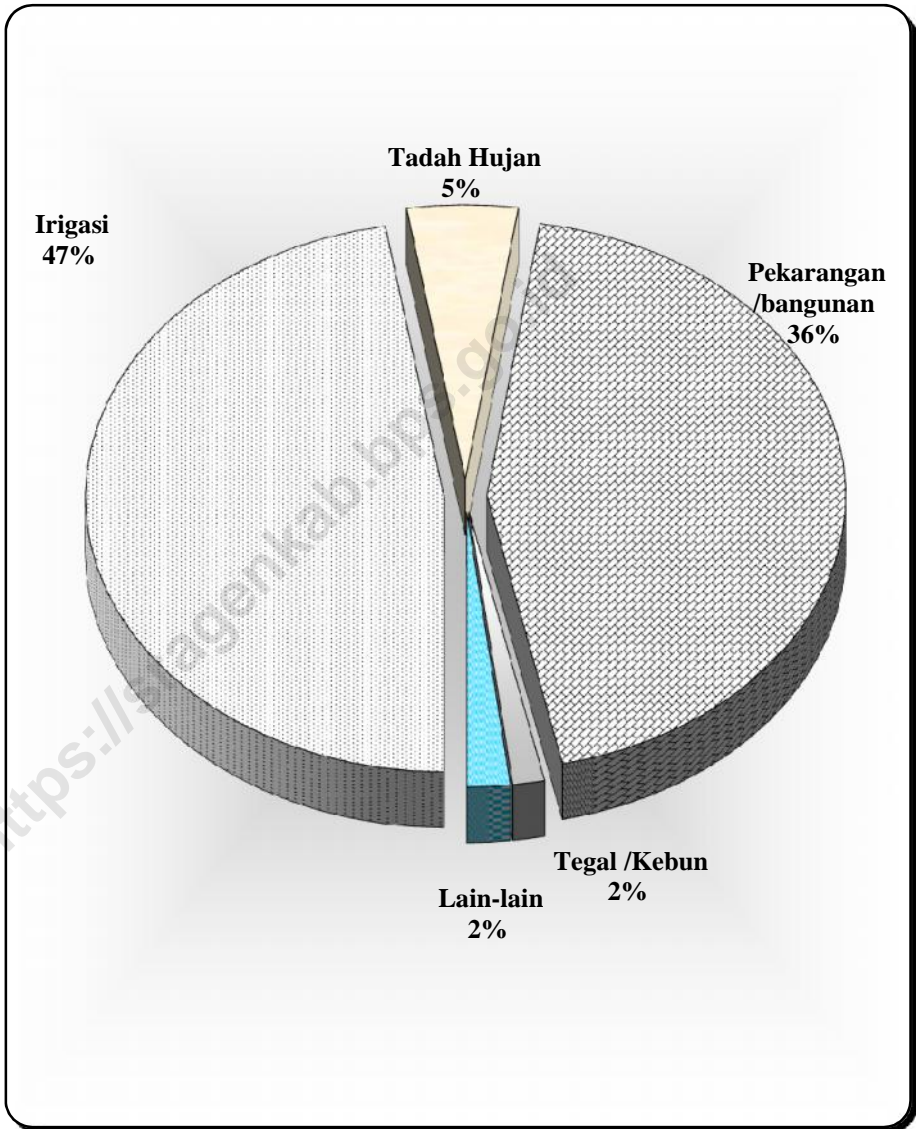
Sumber : Statistik Kecamatan Sragen

**Tabel 1.1 LUAS KECAMATAN SRAGEN  
MENURUT PENGGUNAAN TANAH  
TAHUN 2017**

JENIS TANAH	Luas ( Ha )	(%)
(1)	(2)	(3)
<b>I. TANAH SAWAH</b>		
<i>a. Irigasi Teknis</i>	1,263.00	46.31
<i>b. Irigasi 1/2 Teknis</i>	29.00	1.06
<i>c. Irigasi Sederhana</i>	0.00	0.00
<i>d. Tadah Hujan</i>	136.00	4.99
<i>e. Lain-lain</i>	0.00	0.00
<b>JUMLAH :</b>	<b>1,428.00</b>	<b>52.37</b>
<b>II. TANAH KERING</b>		
<i>a. Pekarangan/bangunan</i>	1,207.00	44.26
<i>b. Tegal/Kebun</i>	39.00	1.43
<i>c. Padang/Gembala</i>	0.00	0.00
<i>d. Tambak/Kolam</i>	0.00	0.00
<i>e. Rawa-rawa</i>	0.00	0.00
<i>f. Sementara tak diusahakan</i>	0.00	0.00
<i>g. Hutan Negara</i>	51.00	1.87
<i>h. Perkebunan Negara/Swasta</i>	0.00	0.00
<i>i. Lain-lain</i>	2.00	0.07
<b>JUMLAH :</b>	<b>1,299.00</b>	<b>47.63</b>
<b>JUMLAH ( I + II )</b>	<b>2,727.00</b>	<b>100.00</b>

Sumber : Statistik Kecamatan Sragen

Gambar 1. Persentase Penggunaan Lahan  
di Kecamatan SRAGEN TAHUN 2016



**Tabel 1.2 LUAS TANAH SAWAH DAN TANAH KERING  
DIRINCI PER DESA DI KECAMATAN SRAGEN  
TAHUN 2017**

Desa / Kelurahan	Tanah Sawah (Ha)	Tanah Kering (Ha)	Jumlah (Ha)
(1)	(2)	(3)	(4)
01 <i>Sine</i>	212.82	124.24	337.06
02 <i>Sragen Kulon</i>	0.00	217.42	217.42
03 <i>Sragen Tengah</i>	0.00	176.48	176.48
04 <i>Sragen Wetan</i>	0.00	216.82	216.82
05 <i>Nglorog</i>	247.01	116.17	363.18
06 <i>Karang Tengah</i>	254.18	97.62	351.79
07 <i>Tangkil</i>	371.18	135.84	507.02
08 <i>Kedungupit</i>	342.82	214.41	557.22
JUMLAH 2017	1,428.00	1,299.00	2,727.00
JUMLAH 2016	1,428.00	1,299.00	2,727.00
JUMLAH 2015	1,450.00	1,277.00	2,727.00

Sumber : Statistik Kecamatan Sragen

**Tabel 1.3 LUAS TANAH SAWAH MENURUT IRIGASI  
DIRINCI PER DESA DI KECAMATAN SRAGEN  
TAHUN 2017**

Desa / Kelurahan	Irigasi Tanah Sawah ( Ha )					Jumlah (Ha)
	Teknis	1/2 teknis	Sederhana	Tadah hujan	Lain-lain	
(1)	(2)	(3)	(4)	(5)	(6)	(7)
01 <i>Sine</i>	210.35	0.00	0.00	2.47	0.00	212.82
02 <i>Sragen Kulon</i>	0.00	0.00	0.00	0.00	0.00	0.00
03 <i>Sragen Tengah</i>	0.00	0.00	0.00	0.00	0.00	0.00
04 <i>Sragen Wetan</i>	0.00	0.00	0.00	0.00	0.00	0.00
05 <i>Nglorog</i>	247.01	0.00	0.00	0.00	0.00	247.01
06 <i>Karang Tengah</i>	254.18	0.00	0.00	0.00	0.00	254.18
07 <i>Tangkil</i>	351.97	19.21	0.00	0.00	0.00	371.18
08 <i>Kedungupit</i>	199.50	9.79	0.00	133.53	0.00	342.82
JUMLAH 2017	1,263.00	29.00	0.00	136.00	0.00	1,428.00
JUMLAH 2016	1,195.00	27.00	0.00	228.00	0.00	1,450.00
JUMLAH 2015	1,020.70	133.30	0.00	220.20	0.00	1,374.20

Sumber : Statistik Kecamatan Sragen

**Tabel 1.4 LUAS TANAH KERING MENURUT PENGGUNAANNYA  
DIRINCI PER DESA DI KECAMATAN SRAGEN  
TAHUN 2017**

Desa / Kelurahan	Pekarangan	Tegal/Kebun	Padang/ Gembala	Tambak/ Kolam	Rawa- rawa
(1)	(2)	(3)	(4)	(5)	(6)
01 <i>Sine</i>	121.65	2.59	0.00	0.00	0.00
02 <i>Sragen Kulon</i>	217.42	0.00	0.00	0.00	0.00
03 <i>Sragen Tengah</i>	176.48	0.00	0.00	0.00	0.00
04 <i>Sragen Wetan</i>	216.82	0.00	0.00	0.00	0.00
05 <i>Nglorog</i>	116.17	0.00	0.00	0.00	0.00
06 <i>Karang Tengah</i>	97.62	0.00	0.00	0.00	0.00
07 <i>Tangkil</i>	131.29	4.55	0.00	0.00	0.00
08 <i>Kedungupit</i>	180.55	31.86	0.00	0.00	0.00
JUMLAH 2017	1,258.00	39.00	0.00	0.00	0.00
JUMLAH 2016	1,207.00	39.00	0.00	0.00	0.00
JUMLAH 2015	992.00	50.00	0.00	2.00	0.00

Sumber : Statistik Kecamatan Sragen

**Tabel 1.4 ( LANJUTAN )**

Desa / Kelurahan	Sementara tdk diusahaka n	Hutan Negara (Ha)	Perke- bunan Negara/S wasta	Lain-lain	Jumlah kolom (2) s/d kolom (10)
(1)	(7)	(8)	(9)	(10)	(11)
01 <i>Sine</i>	0.00	0.00	0.00	0.00	124.24
02 <i>Sragen Kulon</i>	0.00	0.00	0.00	0.00	217.42
03 <i>Sragen Tengah</i>	0.00	0.00	0.00	0.00	176.48
04 <i>Sragen Wetan</i>	0.00	0.00	0.00	0.00	216.82
05 <i>Nglorog</i>	0.00	0.00	0.00	0.00	116.17
06 <i>Karang Tengah</i>	0.00	0.00	0.00	0.00	97.62
07 <i>Tangkil</i>	0.00	0.00	0.00	0.00	135.84
08 <i>Kedungupit</i>	0.00	0.00	0.00	2.00	214.41
JUMLAH 2017	0.00	0.00	0.00	2.00	1,299.00
JUMLAH 2016	0.00	51.00	0.00	2.00	1,299.00
JUMLAH 2015	0.00	51.00	0.00	233.00	1,277.00

Sumber : Statistik Kecamatan Sragen



**Tabel 2.1 PEMBAGIAN WILAYAH ADMINISTRASI  
DIRINCI PER DESA DI KECAMATAN SRAGEN  
TAHUN 2017**

Desa / Kelurahan	Status Desa /Kel	Pusat Desa	Banyaknya		
			Dukuh	RT	RW
(1)	(2)	(3)	(4)	(5)	(6)
01 <i>Sine</i>	<i>Kel</i>	<i>Bangak</i>	13	32	13
02 <i>Sragen Kulon</i>	<i>Kel</i>	<i>Tegalsari</i>	13	92	23
03 <i>Sragen Tengah</i>	<i>Kel</i>	<i>Karangdowo</i>	16	52	16
04 <i>Sragen Wetan</i>	<i>Kel</i>	<i>Sragen Dok</i>	9	59	15
05 <i>Nglorog</i>	<i>Kel</i>	<i>Ngrandu</i>	11	30	11
06 <i>Karang Tengah</i>	<i>Kel</i>	<i>Klitik</i>	20	31	9
07 <i>Tangkil</i>	<i>Desa</i>	<i>Tangkil</i>	13	36	16
08 <i>Kedungupit</i>	<i>Desa</i>	<i>Kedungupit</i>	18	32	10
JUMLAH 2017			113	364	113
JUMLAH 2016			113	364	113
JUMLAH 2015			113	364	113

Sumber : Statistik Kecamatan Sragen

**Tabel 2.2 JARAK KANTOR DESA KE POLSEK, KECAMATAN  
DIRINCI PER DESA DI KECAMATAN SRAGEN  
TAHUN 2017**

Desa / Kelurahan	Jarak ke Kantor ( Km )		
	Polsek	Kecamatan	Kabupaten
(1)	(2)	(3)	(4)
01 <i>Sine</i>	2.40	2.30	1.90
02 <i>Sragen Kulon</i>	1.50	1.40	1.00
03 <i>Sragen Tengah</i>	0.50	0.50	0.10
04 <i>Sragen Wetan</i>	1.40	1.50	1.50
05 <i>Nglorog</i>	2.90	3.00	2.50
06 <i>Karang Tengah</i>	2.40	2.30	1.90
07 <i>Tangkil</i>	4.10	4.00	3.50
08 <i>Kedungupit</i>	8.10	8.00	7.50
TERJAUH :	8.10	8.00	7.50
TERDEKAT :	0.50	0.50	0.10
RATA-RATA :	2.91	2.88	2.49

Sumber : Statistik Kecamatan Sragen

**Tabel 2.3 JUMLAH PERANGKAT DESA MENURUT JABATAN  
DIRINCI PER DESA DI KECAMATAN SRAGEN  
TAHUN 2017**

Desa / Kelurahan	Jenis Jabatan					
	Lurah Desa		Sekretaris Desa		Ka Ur	
	L	P	L	P	L	P
(1)	(2)	(3)	(4)	(5)	(6)	(7)
01 Sine	0	1	1	0	2	1
02 Sragen Kulon	0	1	1	0	2	1
03 Sragen Tengah	1	0	0	1	4	1
04 Sragen Wetan	1	0	1	0	2	2
05 Nglorog	1	0	0	1	2	1
06 Karang Tengah	1	0	1	0	3	0
07 Tangkil	1	0	0	0	4	1
08 Kedungupit	1	0	0	1	4	0
JUMLAH 2017	6	2	4	3	23	7
JUMLAH 2016	8	0	4	3	24	6
JUMLAH 2015	8	0	4	3	24	7

Sumber : Statistik Kecamatan Sragen

**Tabel 2.3 ( LANJUTAN )**

Desa / Kelurahan	Jenis Jabatan				JUMLAH	
	PTL		Kepala Dusun		L	P
	L	P	L	P		
(1)	(8)	(9)	(10)	(11)	(12)	(13)
01 <i>Sine</i>	6	2	3	0	12	4
02 <i>Sragen Kulon</i>	3	0	5	0	11	2
03 <i>Sragen Tengah</i>	4	1	2	0	11	3
04 <i>Sragen Wetan</i>	2	0	4	0	10	2
05 <i>Nglorog</i>	1	2	3	0	7	4
06 <i>Karang Tengah</i>	5	1	2	0	12	1
07 <i>Tangkil</i>	1	0	3	0	9	1
08 <i>Kedungupit</i>	2	3	3	0	10	4
JUMLAH 2017	24	9	25	0	82	21
JUMLAH 2016	24	9	25	0	85	18
JUMLAH 2015	24	9	25	0	85	19

Sumber : Statistik Kecamatan Sragen

**Tabel 2.4 PERANGKAT DESA/KEL. MENURUT PENDIDIKAN TERAKHIR  
DIRINCI PER DESA DI KECAMATAN SRAGEN  
TAHUN 2017**

Desa / Kelurahan	Pendidikan Terakhir Perangkat					
	Sarjana		D-III		SLTA	
	L	P	L	P	L	P
(1)	(2)	(3)	(4)	(5)	(6)	(7)
01 Sine	4	2	0	0	6	2
02 Sragen Kulon	1	2	0	0	9	0
03 Sragen Tengah	3	1	0	0	7	1
04 Sragen Wetan	2	1	0	0	7	1
05 Nglorog	2	1	0	0	5	3
06 Karang Tengah	4	0	0	0	6	1
07 Tangkil	2	0	0	0	4	1
08 Kedungupit	1	1	0	0	3	3
JUMLAH 2017	19	8	0	0	47	12
JUMLAH 2016	21	5	0	0	48	12
JUMLAH 2015	21	5	0	0	48	13

Sumber : Statistik Kecamatan Sragen

**Tabel 2.4 ( LANJUTAN )**

Desa / Kelurahan	Pendidikan Terakhir Perangkat				JUMLAH	
	SLTP		SD		L	P
	L	P	L	P		
(1)	(8)	(9)	(10)	(11)	(12)	(13)
01 Sine	1	0	1	0	12	4
02 Sragen Kulon	1	0	0	0	11	2
03 Sragen Tengah	1	1	0	0	11	3
04 Sragen Wetan	1	0	0	0	10	2
05 Nglorog	0	0	0	0	7	4
06 Karang Tengah	2	0	0	0	12	1
07 Tangkil	0	0	3	0	9	1
08 Kedungupit	5	0	1	0	10	4
JUMLAH 2017	11	1	5	0	82	21
JUMLAH 2016	11	1	5	0	85	18
JUMLAH 2015	11	1	5	0	85	19

Sumber : Statistik Kecamatan Sragen

**Tabel 2.5 LUAS TANAH BENGKOK PERANGKAT DESA  
DIRINCI PER DESA DI KECAMATAN SRAGEN  
TAHUN 2017**

Desa / Kelurahan	Tanah Sawah ( Ha )				Jumlah	Tanah Kering ( Ha )
	Teknis	1/2 Teknis	Sederhana	Tadah Hujan		
(1)	(2)	(3)	(4)	(5)	(6)	(7)
01 <i>Sine</i>	0.00	0.00	0.00	0.00	0.00	0.00
02 <i>Sragen Kulon</i>	0.00	0.00	0.00	0.00	0.00	0.00
03 <i>Sragen Tengah</i>	0.00	0.00	0.00	0.00	0.00	0.00
04 <i>Sragen Wetan</i>	0.00	0.00	0.00	0.00	0.00	0.00
05 <i>Nglorog</i>	321.05	0.00	0.00	0.00	321.05	0.00
06 <i>Karang Tengah</i>	8.72	0.00	0.00	0.00	8.72	0.00
07 <i>Tangkil</i>	14.95	0.00	0.00	0.00	14.95	0.00
08 <i>Kedungupit</i>	21.50	0.00	0.00	0.00	21.50	0.00
JUMLAH 2017	366.22	0.00	0.00	0.00	366.22	0.00
JUMLAH 2016	366.22	0.00	0.00	0.00	366.22	0.00
JUMLAH 2015	366.22	0.00	0.00	0.00	366.22	0.00

Sumber : Kasi Pemerintahan Kec. Sragen

**Tabel 2.6 LUAS TANAH KAS DESA  
DIRINCI PER DESA DI KECAMATAN SRAGEN  
TAHUN 2017**

Desa / Kelurahan	Tanah Sawah ( Ha )				Jumlah	Tanah Kering ( Ha )
	Teknis	1/2 Teknis	Sederhana	Tadah Hujan		
(1)	(2)	(3)	(4)	(5)	(6)	(7)
01 <i>Sine</i>	2.45	0.00	0.00	0.00	2.45	4.80
02 <i>Sragen Kulon</i>	0.00	0.00	0.00	0.00	0.00	0.00
03 <i>Sragen Tengah</i>	0.00	0.00	0.00	0.00	0.00	0.00
04 <i>Sragen Wetan</i>	0.00	0.00	0.00	0.00	0.00	0.00
05 <i>Nglorog</i>	449.69	0.00	0.00	0.00	449.69	0.00
06 <i>Karang Tengah</i>	11.28	0.00	0.00	0.00	11.28	0.00
07 <i>Tangkil</i>	20.18	0.00	0.00	0.00	20.18	0.00
08 <i>Kedungupit</i>	74.43	0.00	0.00	0.00	74.43	50.40
JUMLAH 2017	558.03	0.00	0.00	0.00	558.03	55.20
JUMLAH 2016	558.03	0.00	0.00	0.00	558.03	55.20
JUMLAH 2015	558.03	0.00	0.00	0.00	558.03	55.20

Sumber : Kasi Pemerintahan Kec. Sragen



**Tabel 2.8 DATA PENERIMAAN PAJAK BUMI DAN BANGUNAN  
DIRINCI PER DESA DI KECAMATAN SRAGEN  
TAHUN 2017**

DESA	JUMLAH SPPT	KETETAPAN (000)	PENERIMAAN		SISA	%
			POKOK	DENDA		
			(000)	(000)		
(1)	(2)	(3)	(4)	(5)	(6)	(7)
1 <i>Sine</i>	2,677	248,816	222,141	1,391	26,676	89.28
2 <i>Sragen Kulon</i>	4,205	792,200	659,173	4,189	133,028	83.21
3 <i>Sragen Tengah</i>	3,288	560,180	470,232	2,622	89,949	83.94
4 <i>Sragen Wetan</i>	4,023	706,538	583,838	3,661	122,700	82.63
5 <i>Nglorog</i>	3,364	313,597	243,806	2,892	69,792	77.75
6 <i>Karang Tengah</i>	2,556	246,751	210,838	739	35,914	85.45
7 <i>Tangkil</i>	2,629	243,945	213,121	2,005	30,824	87.36
8 <i>Kedungupit</i>	2,630	197,173	183,379	2,278	13,795	93.00
<b>JUMLAH 2017</b>	<b>25,372</b>	<b>3,309,200</b>	<b>2,786,528</b>	<b>19,777</b>	<b>522,678</b>	<b>84.21</b>

Sumber : DPKAD Kab. Sragen

**Tabel 3.1 SARANA PEREKONOMIAN  
DIRINCI PER DESA DI KECAMATAN SRAGEN  
TAHUN 2017**

Desa / Kelurahan	Pasar		Toko/Kios Kelontong	Warung Makan	
	Umum	Hewan			
(1)	(2)	(3)	(4)	(5)	(6)
01 <i>Sine</i>	0	0	166	100	
02 <i>Sragen Kulon</i>	0	0	472	201	
03 <i>Sragen Tengah</i>	2	0	2,877	191	
04 <i>Sragen Wetan</i>	1	0	587	451	
05 <i>Nglorog</i>	0	0	259	192	
06 <i>Karang Tengah</i>	2	1	225	70	
07 <i>Tangkil</i>	0	0	164	95	
08 <i>Kedungupit</i>	0	0	93	95	
JUMLAH 2017	5	1	0	1,395	
JUMLAH 2016	5	1	4,634	1,395	
JUMLAH 2015	5	1	4,434	1,288	

Sumber : Statistik Kecamatan Sragen

**Tabel 3.1 ( LANJUTAN )**

Desa / Kelurahan	BUUD/ KUD ( buah )	Kosipa ( buah )	Badan Kredit ( buah )	Lumbung Desa ( buah )	Kredit perse- orangan
(1)	(7)	(8)	(9)	(10)	(11)
01 <i>Sine</i>	0	17	1	0	0
02 <i>Sragen Kulon</i>	0	85	0	0	0
03 <i>Sragen Tengah</i>	1	33	3	0	0
04 <i>Sragen Wetan</i>	0	6	2	0	0
05 <i>Nglorog</i>	0	11	0	0	0
06 <i>Karang Tengah</i>	0	9	0	0	0
07 <i>Tangkil</i>	0	5	0	1	0
08 <i>Kedungupit</i>	1	2	1	1	0
JUMLAH 2017	2	168	7	2	0
JUMLAH 2016	2	161	7	2	0
JUMLAH 2015	2	154	7	2	0

Sumber : Statistik Kecamatan Sragen

**Tabel 3.2 JUAMH PERUSAHAAN INDUSTRI  
DIRINCI PER DESA DI KECAMATAN SRAGEN  
TAHUN 2017**

Desa / Kelurahan	Industri Besar			Industri Sedang		
	Jumlah usaha	Tenaga Kerja		Jumlah usaha	Tenaga Kerja	
		Laki-2	Peremp.		Laki-2	Peremp.
(1)	(2)	(3)	(4)	(5)	(6)	(7)
01 Sine	0	0	0	0	0	0
02 Sragen Kulon	1	996	7	2	44	12
03 Sragen Tengah	0	0	0	1	11	0
04 Sragen Wetan	0	0	0	0	0	0
05 Nglorog	0	0	0	1	19	13
06 Karang Tengah	1	48	1,094	0	0	0
07 Tangkil	0	0	0	0	0	0
08 Kedungupit	0	0	0	0	0	0
JUMLAH 2017	2	1,044	1,101	4	74	25
JUMLAH 2016	2	1,036	1,245	2	59	21
JUMLAH 2015	2	1,043	1,417	2	54	18

Sumber : Statistik Kecamatan Sragen

Ket. : Ind. Besar ( tenaga kerja = 100 orang atau lebih )

Ind. Sedang ( tenaga kerja = 20 sampai dengan 99 orang )

**Tabel 3.2 ( LANJUTAN )**

Desa / Kelurahan	Industri Kecil			Industri Rumah Tangga		
	Jumlah usaha	Tenaga Kerja		Jumlah usaha	Tenaga Kerja	
		Laki-2	Peremp.		Laki-2	Peremp.
(1)	(8)	(9)	(10)	(11)	(12)	(13)
01 <i>Sine</i>	9	11	91	10	14	27
02 <i>Sragen Kulon</i>	6	16	25	34	18	64
03 <i>Sragen Tengah</i>	13	45	32	87	27	97
04 <i>Sragen Wetan</i>	4	18	44	96	29	126
05 <i>Nglorog</i>	4	15	9	9	12	14
06 <i>Karang Tengah</i>	4	12	12	7	14	12
07 <i>Tangkil</i>	4	17	8	21	16	22
08 <i>Kedungupit</i>	4	16	9	17	11	16
JUMLAH 2017	48	150	230	281	142	379
JUMLAH 2016	44	169	204	272	134	354
JUMLAH 2015	44	166	201	272	124	335

Sumber : Statistik Kecamatan Sragen

Ket. : Industri Kecil ( Tenaga kerja = 5 s/d 19 orang )

Industri Rumahtangga ( Tenaga kerja = antara 1 s/d 4 orang )

**Tabel 3.3 JUMLAH SARANA AKOMODASI  
DIRINCI PER DESA DI KECAMATAN SRAGEN  
TAHUN 2017**

Desa / Kelurahan	Hotel/Penginapan		Rumah/ Warung makan	
	Jumlah usaha	Jumlah Tenaga Kerja	Jumlah usaha	Jumlah Tenaga Kerja
(1)	(2)	(3)	(4)	(5)
01 Sine	1	10	118	261
02 Sragen Kulon	0	0	256	399
03 Sragen Tengah	2	49	230	380
04 Sragen Wetan	2	39	515	840
05 Nglorog	0	0	229	364
06 Karang Tengah	0	0	88	252
07 Tangkil	0	0	107	225
08 Kedungupit	0	0	102	231
JUMLAH 2017	6	98	1,645	2,951
JUMLAH 2016	6	101	1,574	2,915
JUMLAH 2015	5	*96	1,442	2,669

Sumber : Statistik Kecamatan Sragen

Ket \* = Data diperbaiki

**Tabel 3.3 ( LANJUTAN )**

Desa / Kelurahan	Pengangkutan		Jumlah Total	
	Jumlah usaha	Jumlah Tenaga Kerja	Usaha	Tenaga Kerja
(1)	(2)	(3)	(4)	(5)
01 <i>Sine</i>	127	248	246	522
02 <i>Sragen Kulon</i>	155	180	411	579
03 <i>Sragen Tengah</i>	165	179	680	808
04 <i>Sragen Wetan</i>	112	231	747	1,110
05 <i>Nglorog</i>	75	77	318	622
06 <i>Karang Tengah</i>	80	81	180	348
07 <i>Tangkil</i>	82	91	403	316
08 <i>Kedungupit</i>	16	42	118	273
JUMLAH 2017	813	1,129	3,103	4,578
JUMLAH 2016	939	1,054	2,519	4,282
JUMLAH 2015	934	1,048	2,381	4,025

Sumber : Statistik Kecamatan Sragen

**Tabel 4.1.1 PENDUDUK MENURUT KELOMPOK UMUR  
DAN JENIS KELAMIN DI KECAMATAN SRAGEN  
AKHIR TAHUN 2017**

KELOMPOK UMUR (tahun)	Laki-laki ( L )	Perem- puan ( P )	L+P (4)	Prosen- tase ( % )	Sex Ratio 1000 orang (6)
(1)	(2)	(3)	(4)	(5)	(6)
0 - 4	2,689	2,671	5,360	7.75	1,007
5 - 9	2,766	2,718	5,484	7.93	1,018
10 - 14	3,100	3,146	6,246	9.03	985
15 - 19	4,080	4,080	8,160	11.80	1,000
20 - 24	3,128	3,076	6,204	8.97	1,017
25 - 29	2,722	2,779	5,501	7.96	979
30 - 34	2,754	2,807	5,561	8.04	981
35 - 39	2,475	2,743	5,218	7.55	902
40 - 44	2,473	2,512	4,985	7.21	984
45 - 49	2,134	1,975	4,109	5.94	1,081
50 - 54	1,449	1,487	2,936	4.25	974
55 - 59	1,157	1,221	2,378	3.44	948
60 - 64	1,000	1,289	2,289	3.31	776
65 - 69	816	1,123	1,939	2.80	727
70 - 74	705	804	1,509	2.18	877
75 +	555	704	1,259	1.82	788
<b>JUMLAH</b>	<b>34,003</b>	<b>35,135</b>	<b>69,138</b>	<b>100.00</b>	<b>968</b>

Sumber : Statistik Kecamatan Sragen

ket : penduduk berdasarkan proyeksi penduduk SP 2010



**Tabel 4.1.2 RATA-RATA JUMLAH PENDUDUK TIAP RUMAH TANGGA  
DAN JENIS KELAMIN DI KECAMATAN SRAGEN  
AKHIR TAHUN 2017**

Desa / Kelurahan	Jumlah Rumah Tangga	Jumlah Penduduk ( orang )	Rata - rata Penduduk Tiap Rumah Tangga
(1)	(2)	(3)	(4)
01 <i>Sine</i>	1,771	6,012	3
02 <i>Sragen Kulon</i>	4,459	15,858	4
03 <i>Sragen Tengah</i>	2,132	7,963	4
04 <i>Sragen Wetan</i>	4,136	15,287	4
05 <i>Nglorog</i>	1,856	6,803	4
06 <i>Karang Tengah</i>	1,547	5,552	4
07 <i>Tangkil</i>	1,496	5,159	3
08 <i>Kedungupit</i>	1,711	6,504	4
JUMLAH 2017	19,108	69,138	4
JUMLAH 2016	19,080	68,847	4
JUMLAH 2015	17,691	68,555	4

Sumber : Statistik Kecamatan Sragen

ket : penduduk berdasarkan proyeksi penduduk SP 2010

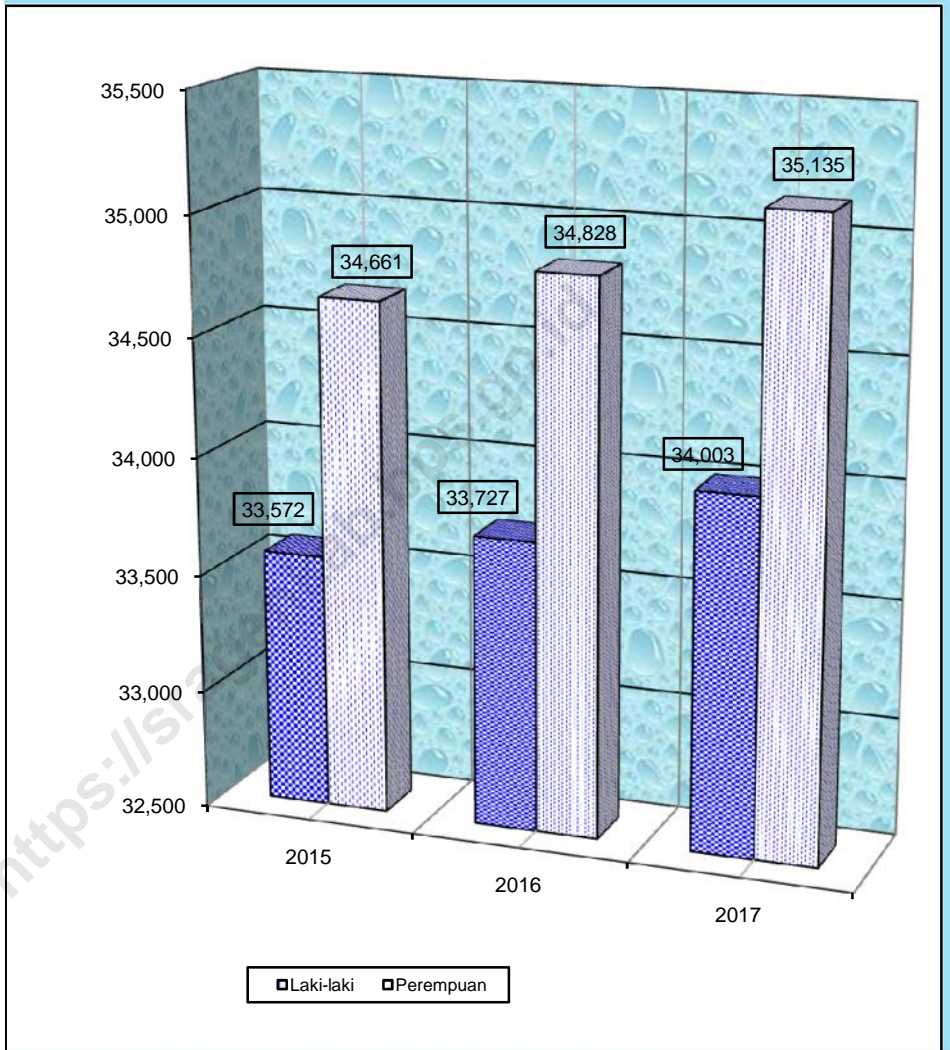
**Tabel 4.1.3 JUMLAH PENDUDUK MENURUT JENIS KELAMIN  
DAN JENIS KELAMIN DI KECAMATAN SRAGEN  
AKHIR TAHUN 2017**

Desa / Kelurahan	Laki-laki	Perem puan	Jumlah	Sex Ratio
(1)	(2)	(3)	(4)	(5)
01 <i>Sine</i>	2,965	3,047	6,012	973
02 <i>Sragen Kulon</i>	7,468	8,390	15,858	890
03 <i>Sragen Tengah</i>	3,726	4,237	7,963	879
04 <i>Sragen Wetan</i>	7,537	7,750	15,287	973
05 <i>Nglorog</i>	3,548	3,255	6,803	1,090
06 <i>Karang Tengah</i>	2,795	2,757	5,552	1,014
07 <i>Tangkil</i>	2,566	2,593	5,159	990
08 <i>Kedungupit</i>	3,398	3,106	6,504	1,094
JUMLAH 2017	34,003	35,135	69,138	968
JUMLAH 2016	33,727	34,828	68,555	968
JUMLAH 2015	32,572	34,661	68,233	940

Sumber : Statistik Kecamatan Sragen

ket : penduduk berdasarkan proyeksi penduduk SP 2010

**Gbr 2. Jumlah Penduduk Laki-laki dan Perempuan  
di Kecamatan SRAGEN TAHUN 2017**



**Tabel 4.1.4 KEPADATAN PENDUDUK  
DAN JENIS KELAMIN DI KECAMATAN SRAGEN  
AKHIR TAHUN 2017**

Desa / Kelurahan	Luas Wilayah ( Km 2 )	Jumlah Penduduk ( orang )	Kepadatan Penduduk ( orang/Km2 )
(1)	(2)	(3)	(4)
01 <i>Sine</i>	3.37	6,012	1,784
02 <i>Sragen Kulon</i>	2.17	15,858	7,294
03 <i>Sragen Tengah</i>	1.76	7,963	4,512
04 <i>Sragen Wetan</i>	2.17	15,287	7,051
05 <i>Nglorog</i>	3.63	6,803	1,873
06 <i>Karang Tengah</i>	3.52	5,552	- 22,513
07 <i>Tangkil</i>	5.07	5,159	408
08 <i>Kedungupit</i>	5.57	6,504	1,167
JUMLAH 2017	27.27	69,138	2,535
JUMLAH 2016	27.27	68,847	2,525
JUMLAH 2015	27.27	68,555	2,514

Sumber : Statistik Kecamatan Sragen

ket : penduduk berdasarkan proyeksi penduduk SP 2010

**Tabel 4.1.5 DEPENDENCY RATIO  
DAN JENIS KELAMIN DI KECAMATAN SRAGEN  
AKHIR TAHUN 2017**

Desa / Kelurahan	Penduduk Umur 0 s/d 14 th	Penduduk Umur 15 s/d 64 th	Penduduk Umur 65 th keatas	Dependency Ratio ( 100 orang )
(1)	(2)	(3)	(4)	(5)
01 <i>Sine</i>	1,577	4,036	399	49
02 <i>Sragen Kulon</i>	3,886	10,869	1,103	46
03 <i>Sragen Tengah</i>	1,914	5,484	565	45
04 <i>Sragen Wetan</i>	3,677	10,638	972	44
05 <i>Nglorog</i>	1,720	4,669	414	46
06 <i>Karang Tengah</i>	1,357	3,805	390	46
07 <i>Tangkil</i>	1,199	3,535	425	46
08 <i>Kedungupit</i>	1,762	4,304	438	51
JUMLAH 2017	17,092	47,340	4,706	46
JUMLAH 2016	16,945	46,940	4,670	46
JUMLAH 2015	16,607	46,015	4,578	46

Sumber : Statistik Kecamatan Sragen

**Tabel 4.1.6 PERTUMBUHAN PENDUDUK  
DAN JENIS KELAMIN DI KECAMATAN SRAGEN  
AKHIR TAHUN 2017**

Desa / Kelurahan	Penduduk tahun sekarang	Pertumbuhan Pddk Total (%)	Pertumbuhan Pddk Alami (%)
(1)		(2)	(3)
01 <i>Sine</i>	6,012	1.48	1.43
02 <i>Sragen Kulon</i>	15,858	1.56	1.59
03 <i>Sragen Tengah</i>	7,963	1.54	1.36
04 <i>Sragen Wetan</i>	15,287	1.47	1.21
05 <i>Nglorog</i>	6,803	1.28	1.40
06 <i>Karang Tengah</i>	5,552	1.51	1.54
07 <i>Tangkil</i>	5,159	1.22	1.68
08 <i>Kedungupit</i>	6,504	1.50	1.92
JUMLAH 2017	69,138	0.99	1.48
JUMLAH 2016	69,138	0.44	0.76
JUMLAH 2015	68,555	0.73	0.56

Sumber : Statistik Kecamatan Sragen

**Tabel 4.1.7 KELAHIRAN DAN KEMATIAN PENDUDUK  
DIRINCI PER DESA DI KECAMATAN SRAGEN  
TAHUN 2017**

Desa / Kelurahan	Kelahiran			Kematian		
	Laki - laki	Perem- puan	Jumlah	Laki - laki	Perem- puan	Jumlah
(1)	(2)	(3)	(4)	(5)	(6)	(7)
01 <i>Sine</i>	46	39	86	0	0	0
02 <i>Sragen Kulon</i>	131	120	250	0	0	0
03 <i>Sragen Tengah</i>	48	59	108	0	0	0
04 <i>Sragen Wetan</i>	81	103	184	0	0	0
05 <i>Nglorog</i>	71	24	95	0	0	0
06 <i>Karang Tengah</i>	37	48	85	0	0	0
07 <i>Tangkil</i>	38	48	86	0	0	0
08 <i>Kedungupit</i>	55	69	124	0	0	0
JUMLAH 2017	508	510	1,018	0	0	0
JUMLAH 2016	395	288	683	223	163	386
JUMLAH 2015	443	323	766	249	184	433

Sumber : Statistik Kecamatan Sragen

**Tabel 4.1.8 KEMATIAN BAYI UMUR KURANG DARI 1 TAHUN  
DIRINCI PER DESA DI KECAMATAN SRAGEN  
TAHUN 2017**

Desa / Kelurahan	Laki-laki	Perempuan	Jumlah
(1)	(2)	(3)	(4)
01 <i>Sine</i>	1	0	1
02 <i>Sragen Kulon</i>	1	0	1
03 <i>Sragen Tengah</i>	1	0	1
04 <i>Sragen Wetan</i>	0	0	0
05 <i>Nglorog</i>	0	0	0
06 <i>Karang Tengah</i>	0	0	0
07 <i>Tangkil</i>	0	0	0
08 <i>Kedungupit</i>	0	0	0
JUMLAH 2017	3	0	3
JUMLAH 2016	2	2	4
JUMLAH 2015	1	2	3

Sumber : Statistik Kecamatan Sragen



**Tabel 4.1.10 CWR, CBR, CDR, IMR, DAN GFR  
DIRINCI PER DESA DI KECAMATAN SRAGEN  
TAHUN 2017**

Desa / Kelurahan	CWR	CBR	CDR	IMR	GFR
(1)	(2)	(3)	(4)	(5)	(6)
	1000	1000	1000	1000	1000
	orang	orang	orang	orang	orang
<i>01 Sine</i>	300	14	0	12	49
<i>02 Sragen Kulon</i>	261	16	0	4	52
<i>03 Sragen Tengah</i>	265	14	0	9	44
<i>04 Sragen Wetan</i>	275	12	0	0	41
<i>05 Nglorog</i>	287	14	0	0	50
<i>06 Karang Tengah</i>	255	15	0	0	53
<i>07 Tangkil</i>	234	17	0	0	62
<i>08 Kedungupit</i>	258	19	0	0	78
JUMLAH 2017	268	15	0	3	51
JUMLAH 2016	268	17	10	5	39
JUMLAH 2015	289	19	13	4	45

Sumber : Statistik Kecamatan Sragen

**Tabel 4.1.11 PENDUDUK DEWASA DAN ANAK-ANAK  
DIRINCI PER DESA DI KECAMATAN SRAGEN  
TAHUN 2017**

Desa / Kelurahan	Dewasa			Anak-anak		
	Laki - laki	Perem- puan	Jumlah	Laki - laki	Perem- puan	Jumlah
(1)	(2)	(3)	(4)	(5)	(6)	(7)
01 <i>Sine</i>	2,178	2,257	4,435	787	790	1,577
02 <i>Sragen Kulon</i>	5,568	6,404	11,972	1,900	1,986	3,886
03 <i>Sragen Tengah</i>	2,801	3,248	6,049	925	989	1,914
04 <i>Sragen Wetan</i>	5,714	5,896	11,610	1,823	1,854	3,677
05 <i>Nglorog</i>	2,641	2,442	5,083	907	813	1,720
06 <i>Karang Tengah</i>	2,094	2,101	4,195	701	656	1,357
07 <i>Tangkil</i>	1,976	1,984	3,960	590	609	1,199
08 <i>Kedungupit</i>	2,481	2,261	4,742	917	845	1,762
JUMLAH 2017	25,453	26,593	52,046	8,550	8,542	17,092
JUMLAH 2016	25,249	26,361	51,610	8,478	8,467	16,945
JUMLAH 2015	25,905	27,158	53,063	7,667	7,443	15,110

Sumber : Statistik Kecamatan Sragen

**Tabel 4.1.12 PENDUDUK WARGA NEGARA ASING  
DIRINCI PER DESA DI KECAMATAN SRAGEN  
TAHUN 2017**

Desa / Kelurahan	Laki - laki	Perempuan	Jumlah
(1)	(2)	(3)	(4)
01 <i>Sine</i>	0	0	0
02 <i>Sragen Kulon</i>	0	0	0
03 <i>Sragen Tengah</i>	0	0	0
04 <i>Sragen Wetan</i>	0	0	0
05 <i>Nglorog</i>	0	0	0
06 <i>Karang Tengah</i>	0	0	0
07 <i>Tangkil</i>	0	0	0
08 <i>Kedungupit</i>	0	0	0
JUMLAH 2017	0	0	0
JUMLAH 2016	0	0	0
JUMLAH 2015	0	0	0

Sumber : Statistik Kecamatan Sragen

**Tabel 4.1.13 PENDUDUK MENURUT KELOMPOK UMUR  
DIRINCI PER DESA DI KECAMATAN SRAGEN  
TAHUN 2017**

Desa / Kelurahan	Umur (0 s/d 4) tahun			Umur (5 s/d 9) tahun		
	Laki -	Perem-	Jumlah	Laki -	Perem-	Jumlah
	laki	puan		laki	puan	
(1)	(2)	(3)	(4)	(5)	(6)	(7)
01 <i>Sine</i>	270	254	524	234	261	495
02 <i>Sragen Kulon</i>	603	650	1,253	622	642	1,264
03 <i>Sragen Tengah</i>	315	338	653	297	309	606
04 <i>Sragen Wetan</i>	622	610	1,232	581	570	1,151
05 <i>Nglorog</i>	293	251	544	286	252	538
06 <i>Karang Tengah</i>	215	198	413	223	197	420
07 <i>Tangkil</i>	156	172	328	194	203	397
08 <i>Kedungupit</i>	213	196	409	327	282	609
JUMLAH 2017	2,687	2,669	5,356	2,764	2,716	5,480
JUMLAH 2016	2,676	2,658	5,334	2,751	2,704	5,455
JUMLAH 2015	2,664	2,646	5,310	2,739	2,690	5,429

Sumber : Statistik Kecamatan Sragen

**Tabel 4.1.13 ( LANJUTAN - 1 )**

Desa / Kelurahan	Umur (10 s/d 14) tahun			Umur (15 s/d 19) tahun		
	Laki -	Perem-	Jumlah	Laki -	Perem-	Jumlah
	laki	puan		laki	puan	
(1)	(2)	(3)	(4)	(5)	(6)	(7)
01 <i>Sine</i>	283	275	558	354	361	715
02 <i>Sragen Kulon</i>	675	694	1,369	910	985	1,895
03 <i>Sragen Tengah</i>	313	342	655	425	536	961
04 <i>Sragen Wetan</i>	620	674	1,294	888	891	1,779
05 <i>Nglorog</i>	328	310	638	440	437	877
06 <i>Karang Tengah</i>	263	261	524	370	326	696
07 <i>Tangkil</i>	240	234	474	293	259	552
08 <i>Kedungupit</i>	377	367	744	413	278	691
JUMLAH 2017	3,099	3,157	6,256	4,093	4,073	8,166
JUMLAH 2016	3,087	3,144	6,231	4,078	4,055	8,133
JUMLAH 2015	3,075	3,131	6,206	4,061	4,036	8,097

Sumber : Statistik Kecamatan Sragen

**Tabel 4.1.13 ( LANJUTAN - 2 )**

Desa / Kelurahan	Umur (20 s/d 24) tahun			Umur (25 s/d 29) tahun		
	Laki -	Perem-	Jumlah	Laki -	Perem-	Jumlah
	laki	puan		laki	puan	
(1)	(2)	(3)	(4)	(5)	(6)	(7)
01 <i>Sine</i>	264	256	520	224	251	475
02 <i>Sragen Kulon</i>	680	794	1,474	626	716	1,342
03 <i>Sragen Tengah</i>	356	389	745	303	344	647
04 <i>Sragen Wetan</i>	761	798	1,559	696	633	1,329
05 <i>Nglorog</i>	363	236	599	251	251	502
06 <i>Karang Tengah</i>	235	227	462	224	227	451
07 <i>Tangkil</i>	193	206	399	211	163	374
08 <i>Kedungupit</i>	275	181	456	186	192	378
JUMLAH 2017	3,127	3,087	6,214	2,721	2,777	5,498
JUMLAH 2016	3,115	3,074	6,189	2,711	2,764	5,475
JUMLAH 2015	3,101	3,062	6,163	2,700	2,754	5,454

Sumber : Statistik Kecamatan Sragen

**Tabel 4.1.13 ( LANJUTAN - 3 )**

Desa / Kelurahan	Umur (30 s/d 34) tahun			Umur (35 s/d 39) tahun		
	Laki -	Perem-	Jumlah	Laki -	Perem-	Jumlah
	laki	puan		laki	puan	
(1)	(2)	(3)	(4)	(5)	(6)	(7)
01 <i>Sine</i>	218	254	472	207	246	453
02 <i>Sragen Kulon</i>	667	676	1,343	507	618	1,125
03 <i>Sragen Tengah</i>	295	348	643	309	327	636
04 <i>Sragen Wetan</i>	683	631	1,314	503	573	1,076
05 <i>Nglorog</i>	257	216	473	235	279	514
06 <i>Karang Tengah</i>	187	223	410	208	208	416
07 <i>Tangkil</i>	208	207	415	189	209	398
08 <i>Kedungupit</i>	238	250	488	316	282	598
JUMLAH 2017	2,753	2,805	5,558	2,474	2,742	5,216
JUMLAH 2016	2,731	2,780	5,511	2,455	2,718	5,173
JUMLAH 2015	2,702	2,607	5,309	2,508	2,594	5,102

Sumber : Statistik Kecamatan Sragen

**Tabel 4.1.13 ( LANJUTAN - 4 )**

Desa / Kelurahan	Umur (40 s/d 44) tahun			Umur (45 s/d 49) tahun		
	Laki -	Perem-	Jumlah	Laki -	Perem-	Jumlah
	laki	puan		laki	puan	
(1)	(2)	(3)	(4)	(5)	(6)	(7)
01 <i>Sine</i>	231	216	447	196	162	358
02 <i>Sragen Kulon</i>	488	534	1,022	425	471	896
03 <i>Sragen Tengah</i>	261	303	564	233	214	447
04 <i>Sragen Wetan</i>	516	505	1,021	435	441	876
05 <i>Nglorog</i>	290	290	580	248	184	432
06 <i>Karang Tengah</i>	225	231	456	205	176	381
07 <i>Tangkil</i>	220	211	431	181	144	325
08 <i>Kedungupit</i>	241	221	462	210	182	392
JUMLAH 2017	2,472	2,511	4,983	2,133	1,974	4,107
JUMLAH 2016	2,462	2,499	4,961	2,123	1,966	4,089
JUMLAH 2015	2,452	2,488	4,940	2,116	1,957	4,073

Sumber : Statistik Kecamatan Sragen



Tabel 4.1.13 ( LANJUTAN - 5 )

Desa / Kelurahan	Umur (50 s/d 54) tahun			Umur (55 s/d 59) tahun		
	Laki -	Perem-	Jumlah	Laki -	Perem-	Jumlah
	laki	puan		laki	puan	
(1)	(2)	(3)	(4)	(5)	(6)	(7)
01 <i>Sine</i>	124	98	222	87	88	175
02 <i>Sragen Kulon</i>	302	364	666	292	306	598
03 <i>Sragen Tengah</i>	141	184	325	138	142	280
04 <i>Sragen Wetan</i>	331	349	680	221	268	489
05 <i>Nglorog</i>	174	123	297	105	91	196
06 <i>Karang Tengah</i>	118	97	215	76	79	155
07 <i>Tangkil</i>	120	126	246	106	103	209
08 <i>Kedungupit</i>	138	145	283	131	143	274
JUMLAH 2017	1,448	1,486	2,934	1,156	1,220	2,376
JUMLAH 2016	1,443	1,480	2,923	1,150	1,214	2,364
JUMLAH 2015	1,437	1,474	2,911	1,145	1,206	2,351

Sumber : Statistik Kecamatan Sragen

**Tabel 4.1.13 ( LANJUTAN - 6 )**

Desa / Kelurahan	Umur (60 s/d 64) tahun			Umur (65 s/d 69) tahun		
	Laki -	Perem-	Jumlah	Laki -	Perem-	Jumlah
	laki	puan		laki	puan	
(1)	(2)	(3)	(4)	(5)	(6)	(7)
01 <i>Sine</i>	77	122	199	85	90	175
02 <i>Sragen Kulon</i>	211	297	508	164	289	453
03 <i>Sragen Tengah</i>	101	135	236	72	110	182
04 <i>Sragen Wetan</i>	236	279	515	165	229	394
05 <i>Nglorog</i>	96	103	199	71	77	148
06 <i>Karang Tengah</i>	55	108	163	70	100	170
07 <i>Tangkil</i>	89	97	186	63	89	152
08 <i>Kedungupit</i>	135	147	282	126	138	264
JUMLAH 2017	1,000	1,288	2,288	816	1,122	1,938
JUMLAH 2016	995	1,283	2,278	814	1,117	1,931
JUMLAH 2015	991	1,276	2,267	811	1,112	1,923

Sumber : Statistik Kecamatan Sragen

**Tabel 4.1.13 ( LANJUTAN - 7 )**

Desa / Kelurahan	Umur (70 s/d 74) tahun			Umur 75 tahun keatas		
	Laki -	Perem-	Jumlah	Laki -	Perem-	Jumlah
	laki	puan		laki	puan	
(1)	(2)	(3)	(4)	(5)	(6)	(7)
01 <i>Sine</i>	57	58	115	54	55	109
02 <i>Sragen Kulon</i>	172	198	370	124	156	280
03 <i>Sragen Tengah</i>	82	112	194	85	104	189
04 <i>Sragen Wetan</i>	150	142	292	129	157	286
05 <i>Nglorog</i>	61	88	149	50	67	117
06 <i>Karang Tengah</i>	76	56	132	45	43	88
07 <i>Tangkil</i>	54	87	141	49	83	132
08 <i>Kedungupit</i>	53	63	116	19	39	58
JUMLAH 2017	705	804	1,509	555	704	1,259
JUMLAH 2016	705	799	1,504	550	702	1,252
JUMLAH 2015	699	797	1,496	550	701	1,251

Sumber : Statistik Kecamatan Sragen

**Tabel 4.3.1 PENDUDUK UMUR 5 TAHUN KEATAS MENURUT PENDIDIKAN  
DIRINCI PER DESA DI KECAMATAN SRAGEN  
TAHUN 2017**

Desa / Kelurahan	Akademi/ Perguruan Tinggi	SMTA	SMP	SD
	(2)	(3)	(4)	(5)
01 <i>Sine</i>	445	1,190	787	1,020
02 <i>Sragen Kulon</i>	1,658	4,794	2,425	2,436
03 <i>Sragen Tengah</i>	839	2,151	1,221	1,245
04 <i>Sragen Wetan</i>	1,452	3,978	2,290	2,246
05 <i>Nglorog</i>	774	1,463	863	1,122
06 <i>Karang Tengah</i>	287	1,097	802	1,128
07 <i>Tangkil</i>	204	912	639	1,206
08 <i>Kedungupit</i>	100	747	935	1,726
JUMLAH 2017	5,759	16,332	9,964	12,129
JUMLAH 2016	5,735	16,263	9,922	12,078
JUMLAH 2015	5,706	16,182	9,872	12,018

Sumber : Statistik Kecamatan Sragen

**Tabel 4.3.2 PENDUDUK USIA SEKOLAH SD DAN SMTP  
DIRINCI PER DESA DI KECAMATAN SRAGEN  
TAHUN 2017**

Desa / Kelurahan	Usia ( 7 s/d 12 ) tahun			Usia ( 13 s/d 15 ) tahun		
	Laki - laki	Perem- puan	Jumlah	Laki - laki	Perem- puan	Jumlah
(1)	(2)	(3)	(4)	(5)	(6)	(7)
01 <i>Sine</i>	310	322	632	184	182	366
02 <i>Sragen Kulon</i>	778	802	1,580	452	475	927
03 <i>Sragen Tengah</i>	366	391	757	210	244	454
04 <i>Sragen Wetan</i>	721	746	1,467	426	448	873
05 <i>Nglorog</i>	368	337	706	219	211	431
06 <i>Karang Tengah</i>	292	275	566	179	170	349
07 <i>Tangkil</i>	260	262	523	155	145	300
08 <i>Kedungupit</i>	422	389	812	233	202	436
JUMLAH 2017	3,518	3,524	7,042	2,058	2,077	4,136
JUMLAH 2016	3,488	3,493	6,981	2,042	2,060	4,102
JUMLAH 2015	2,999	2,921	5,920	1,567	1,538	3,105

Sumber : Statistik Kecamatan Sragen

**Tabel 4.3.3 PENDUDUK USIA SEKOLAH SMTA DAN PERGURUAN TINGGI  
DIRINCI PER DESA DI KECAMATAN SRAGEN  
TAHUN 2017**

Desa / Kelurahan	Usia ( 16 s/d 18 ) tahun			Usia ( 19 s/d 24 ) tahun		
	Laki - laki	Perem- puan	Jumlah	Laki - laki	Perem- puan	Jumlah
(1)	(2)	(3)	(4)	(5)	(6)	(7)
01 <i>Sine</i>	212	217	429	335	328	663
02 <i>Sragen Kulon</i>	546	591	1,137	862	991	1,853
03 <i>Sragen Tengah</i>	255	322	577	441	496	937
04 <i>Sragen Wetan</i>	533	535	1,067	939	976	1,915
05 <i>Nglorog</i>	264	262	526	451	323	774
06 <i>Karang Tengah</i>	222	196	418	309	292	601
07 <i>Tangkil</i>	176	155	331	252	258	509
08 <i>Kedungupit</i>	248	167	415	358	237	594
JUMLAH 2017	2,456	2,444	4,900	3,946	3,902	7,847
JUMLAH 2016	2,437	2,422	4,858	3,913	3,869	7,782
JUMLAH 2015	1,698	1,753	3,451	3,277	3,152	6,429

Sumber : Statistik Kecamatan Sragen

**Tabel 4.3.4 JUMLAH SEKOLAH, MURID, DAN GURU  
TAHUN AJARAN 2014/2015 S/D 2016/2017**

Desa / Kelurahan	TAHUN AJARAN		
	2014/ 2015	2015/ 2016	2016/ 2017
(1)	(2)	(3)	(4)
I. <i>SEKOLAH</i>	68	68	67
1. <i>SD / M.I</i>	40	36	37
2. <i>SMTp / M.Ts.</i>	13	13	13
3. <i>SMTA /M.Aliyah/SMK</i>	15	19	17
II. <i>MURID</i>	26,388	24,663	25,787
1. <i>SD / M.I</i>	9,004	8,265	9,327
2. <i>SMTp / M.Ts.</i>	6,520	5,741	5,745
3. <i>SMTA /M.Aliyah/SMK</i>	10,864	10,657	10,715
III. <i>GURU</i>	1,878	3,945	1,689
1. <i>SD / M.I</i>	593	461	480
2. <i>SMTp / M.Ts.</i>	459	1,580	387
3. <i>SMTA /M.Aliyah/SMK</i>	826	1,904	822

Sumber : Diknas dan Penilik Agama Islam Kecamatan Sragen

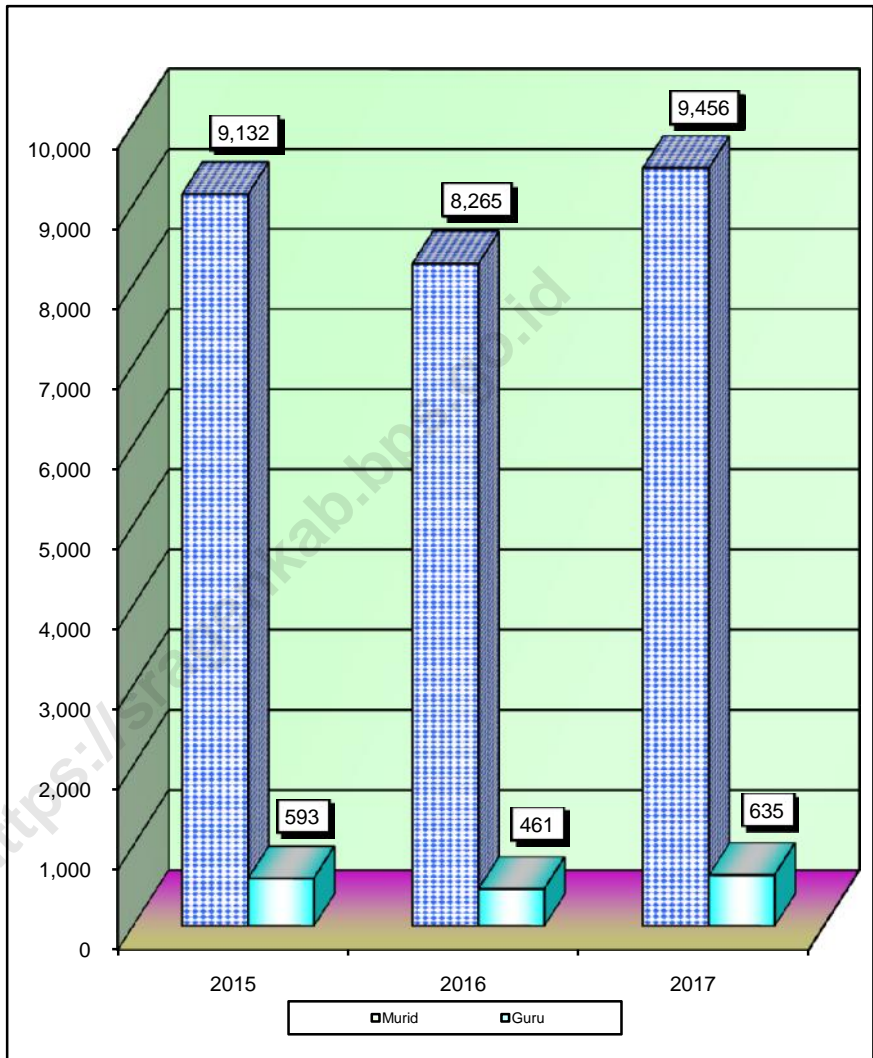
**Tabel 4.3.5.1 JUMLAH SEKOLAH, MURID, DAN GURU SD/MI  
DIRINCI PER DESA DI KECAMATAN SRAGEN  
TAHUN AJARAN 2017/2018**

Desa / Kelurahan	Banyaknya					Lulus Th. '16/'17
	Sekolah	Murid		Guru		
		L	P	L	P	
(1)	(2)	(3)	(4)	(5)	(6)	(7)
01 <i>Sine</i>	4	717	721	40	72	
02 <i>Sragen Kulon</i>	7	832	772	26	67	
03 <i>Sragen Tengah</i>	7	1,547	1,617	74	125	
04 <i>Sragen Wetan</i>	7	706	674	29	43	
05 <i>Nglorog</i>	4	318	267	12	39	
06 <i>Karang Tengah</i>	3	202	155	17	25	
07 <i>Tangkil</i>	3	216	205	8	23	
08 <i>Kedungupit</i>	3	238	269	16	19	
JUMLAH 2017	38	4,776	4,680	222	413	-
JUMLAH 2016	36	4,134	4,131	180	281	1,480
JUMLAH 2015	37	4,568	4,564	232	361	1,380

Sumber : Diknas Kecamatan Sragen



**Gbr 3. Perbandingan Jumlah Murid dan Guru SD  
di Kecamatan SRAGEN TAHUN 2017**



**Tabel 4.3.5.2 JUMLAH SEKOLAH, MURID, DAN GURU SLTP/MTs  
DIRINCI PER DESA DI KECAMATAN SRAGEN  
TAHUN AJARAN 2017/2018**

Desa / Kelurahan	Banyaknya					Lulus Th. '16/'17
	Sekolah	Murid		Guru		
		L	P	L	P	
(1)	(2)	(3)	(4)	(5)	(6)	(7)
01 <i>Sine</i>	1	362	405	15	19	0
02 <i>Sragen Kulon</i>	6	1,852	2,035	51	71	0
03 <i>Sragen Tengah</i>	2	1,206	1,363	99	135	0
04 <i>Sragen Wetan</i>	3	93	108	7	9	0
05 <i>Nglorog</i>	0	0	0	0	0	0
06 <i>Karang Tengah</i>	1	122	144	15	16	0
07 <i>Tangkil</i>	0	0	0	0	0	0
08 <i>Kedungupit</i>	0	0	0	0	0	0
JUMLAH 2017	13	3,634	4,055	187	250	0
JUMLAH 2016	13	2,789	2,952	716	864	0
JUMLAH 2015	12	3,168	3,352	208	251	0

Sumber : Diknas Kecamatan Sragen

**Tabel 4.3.5.3 JUMLAH SEKOLAH, MURID, DAN GURU SLTA/SMK/Aliyah  
DIRINCI PER DESA DI KECAMATAN SRAGEN  
TAHUN AJARAN 2017/2018**

Desa / Kelurahan	Banyaknya					Lulus Th. '16/'17
	Sekolah	Murid		Guru		
		L	P	L	P	
(1)	(2)	(3)	(4)	(5)	(6)	(7)
1 <i>Sine</i>	3	727	922	69	60	325
2 <i>Sragen Kulon</i>	5	2,487	1,552	168	132	1,639
3 <i>Sragen Tengah</i>	1	88	107	4	6	212
4 <i>Sragen Wetan</i>	1	427	841	36	47	612
5 <i>Nglorog</i>	5	1,205	993	98	121	664
6 <i>Karang Tengah</i>	1	63	10	5	4	44
7 <i>Tangkil</i>	0	0	0	0	0	0
8 <i>Kedungupit</i>	0	0	0	0	0	0
JUMLAH 2017	16	4,997	4,425	380	370	3,497
JUMLAH 2016	19	5,335	5,322	987	917	3,956
JUMLAH 2015	15	5,439	5,425	428	398	3,630

Sumb. Kemdikbud Jateng

**Tabel 4.4.1 JUMLAH PEMELUK AGAMA  
DIRINCI PER DESA DI KECAMATAN SRAGEN  
TAHUN 2017**

Desa / Kelurahan	Islam	Kristen		Budha	Hindu	Jumlah
		Katholik	Protestan			
(1)	(2)	(3)	(4)	(5)	(6)	(7)
01 <i>Sine</i>	5,600	64	342	0	6	6,012
02 <i>Sragen Kulon</i>	12,903	1,358	1,561	19	17	15,858
03 <i>Sragen Tengah</i>	6,534	752	656	18	3	7,963
04 <i>Sragen Wetan</i>	13,683	901	676	17	10	15,287
05 <i>Nglorog</i>	6,466	214	115	8	0	6,803
06 <i>Karang Tengah</i>	5,386	127	35	0	4	5,552
07 <i>Tangkil</i>	5,024	58	77	0	0	5,159
08 <i>Kedungupit</i>	6,475	12	17	0	0	6,504
JUMLAH 2017	62,071	3,486	3,479	62	40	69,138
JUMLAH 2016	61,926	3,349	3,450	61	61	68,847
JUMLAH 2015	61,663	3,335	3,435	61	61	68,555

Sumber : Statistik Kecamatan Sragen

**Tabel 4.4.2 JUMLAH SARANA IBADAH  
DIRINCI PER DESA DI KECAMATAN SRAGEN  
TAHUN 2017**

Desa / Kelurahan	Masjid	Langgar	Musholla	Gereja	Wihara	Kuil/ Pura
(1)	(2)	(3)	(4)	(5)	(6)	(7)
01 <i>Sine</i>	14	0	8	3	0	0
02 <i>Sragen Kulon</i>	22	12	0	7	1	0
03 <i>Sragen Tengah</i>	12	1	24	8	0	0
04 <i>Sragen Wetan</i>	21	1	13	3	0	0
05 <i>Nglorog</i>	15	0	5	0	0	0
06 <i>Karang Tengah</i>	11	4	11	0	0	0
07 <i>Tangkil</i>	9	3	0	1	0	0
08 <i>Kedungupit</i>	9	5	31	0	0	0
JUMLAH 2017	113	26	93	22	1	0
JUMLAH 2016	114	24	69	22	1	0
JUMLAH 2015	118	24	69	22	1	0

Sumber : Statistik Kecamatan Sragen

**Tabel 4.4.3 JUMLAH KEJADIAN N.T.C.R  
DIRINCI PER DESA DI KECAMATAN SRAGEN  
TAHUN 2017**

Desa / Kelurahan	Nikah	Talak	Cerai	Rujuk
(1)	(2)	(3)	(4)	(5)
01 <i>Sine</i>	49	2	11	0
02 <i>Sragen Kulon</i>	103	3	10	0
03 <i>Sragen Tengah</i>	66	1	3	0
04 <i>Sragen Wetan</i>	93	5	16	0
05 <i>Nglorog</i>	56	1	11	0
06 <i>Karang Tengah</i>	51	2	11	0
07 <i>Tangkil</i>	39	2	11	0
08 <i>Kedungupit</i>	89	4	6	0
JUMLAH 2017	546	20	80	0
JUMLAH 2016	281	16	50	0
JUMLAH 2015	496	32	50	0

Sumber : K U A Kecamatan Sragen

**Tabel 4.5.1 SARANA KESEHATAN  
DIRINCI PER DESA DI KECAMATAN SRAGEN  
TAHUN 2017**

Desa / Kelurahan	Rumah Sakit	Rumah Bersalin	Puskes- mas	Puskes- mas Pem- bantu	Klinik
(1)	(2)	(3)	(4)	(5)	(6)
01 <i>Sine</i>	0	0	0	0	0
02 <i>Sragen Kulon</i>	0	0	0	0	4
03 <i>Sragen Tengah</i>	1	0	0	0	0
04 <i>Sragen Wetan</i>	0	2	0	0	3
05 <i>Nglorog</i>	1	0	0	0	3
06 <i>Karang Tengah</i>	0	0	1	0	1
07 <i>Tangkil</i>	0	0	0	0	0
08 <i>Kedungupit</i>	0	0	0	1	0
JUMLAH 2017	2	2	1	1	11
JUMLAH 2016	4	0	1	1	12
JUMLAH 2015	2	4	1	1	5

Sumber : Puskesmas Kecamatan SRAGEN

Tabel 4.5.1 ( LANJUTAN )

Desa / Kelurahan	BKIA	Apotik	Toko Obat	Farmasi	Jamban (*)
(1)	(7)	(8)	(9)	(10)	(11)
01 <i>Sine</i>	0	1	0	0	1,396
02 <i>Sragen Kulon</i>	0	2	1	0	4,191
03 <i>Sragen Tengah</i>	0	2	1	0	1,853
04 <i>Sragen Wetan</i>	0	5	0	0	3,556
05 <i>Nglorog</i>	0	2	0	0	1,775
06 <i>Karang Tengah</i>	0	0	0	0	1,433
07 <i>Tangkil</i>	0	1	0	0	1,439
08 <i>Kedungupit</i>	0	1	0	0	1,738
JUMLAH 2017	0	14	2	0	17,381
JUMLAH 2016	0	15	0	0	17,691
JUMLAH 2015	2	13	7	0	17,381

Sumber : Puskesmas Kecamatan SRAGEN

\* = Berdasarkan Pendataan Terbaru Puskesmas Kec. Sragen



**Tabel 4.5.2 JUMLAH TENAGA KESEHATAN  
DIRINCI PER DESA DI KECAMATAN SRAGEN  
TAHUN 2017**

Desa / Kelurahan	Dokter	Perawat	Bidan	Dukun Pijat
(1)	(2)	(3)	(4)	(5)
01 <i>Sine</i>	1	0	2	1
02 <i>Sragen Kulon</i>	8	0	5	0
03 <i>Sragen Tengah</i>	7	0	2	0
04 <i>Sragen Wetan</i>	14	0	6	0
05 <i>Nglorog</i>	10	0	7	1
06 <i>Karang Tengah</i>	1	0	4	0
07 <i>Tangkil</i>	1	0	6	0
08 <i>Kedungupit</i>	0	0	3	3
JUMLAH 2017	42	0	35	5
JUMLAH 2016	42	10	35	5
JUMLAH 2015	44	91	38	9

Sumber : Puskesmas Kecamatan Sragen

**Tabel 4.5.3 JUMLAH PUS DAN AKSEPTOR KB  
DIRINCI PER DESA DI KECAMATAN SRAGEN  
TAHUN 2017**

Desa / Kelurahan	Jumlah	PUS	Jumlah Akseptor	Jumlah Klinik KB
(1)	(2)		(3)	(4)
01 <i>Sine</i>	1,036		772	0
02 <i>Sragen Kulon</i>	2,307		1,682	2
03 <i>Sragen Tengah</i>	1,153		889	3
04 <i>Sragen Wetan</i>	2,365		1,641	1
05 <i>Nglorog</i>	1,069		808	1
06 <i>Karang Tengah</i>	869		649	2
07 <i>Tangkil</i>	860		622	0
08 <i>Kedungupit</i>	951		678	0
JUMLAH 2017	10,610		7,741	9
JUMLAH 2016	10,209		7,415	9
JUMLAH 2015	9,441		6,608	9

Sumber : Puskesmas Kecamatan Sragen

**Tabel 4.5.4 PENGGUNAAN ALAT KONTRASEPSI KB  
DIRINCI PER DESA DI KECAMATAN SRAGEN  
TAHUN 2017**

Desa / Kelurahan	I U D	M O P	M O W	Implant
(1)	(2)	(3)	(4)	(5)
01 <i>Sine</i>	52	4	80	40
02 <i>Sragen Kulon</i>	234	10	88	101
03 <i>Sragen Tengah</i>	118	4	45	39
04 <i>Sragen Wetan</i>	132	1	77	55
05 <i>Nglorog</i>	108	9	47	87
06 <i>Karang Tengah</i>	85	9	22	36
07 <i>Tangkil</i>	70	0	37	17
08 <i>Kedungupit</i>	46	0	28	9
JUMLAH 2017	845	37	424	384
JUMLAH 2016	715	29	408	274
JUMLAH 2015	512	26	366	244

Sumber : Puskesmas Kecamatan Sragen

Tabel 4.5.4 ( LANJUTAN )

Desa / Kelurahan	Suntik	Pil	Kondom	Jumlah
(1)	(6)	(7)	(8)	(9)
01 <i>Sine</i>	594	33	10	813
02 <i>Sragen Kulon</i>	1,127	95	91	1,746
03 <i>Sragen Tengah</i>	638	55	20	919
04 <i>Sragen Wetan</i>	1,080	246	97	1,688
05 <i>Nglorog</i>	548	44	13	856
06 <i>Karang Tengah</i>	497	28	14	691
07 <i>Tangkil</i>	477	49	4	654
08 <i>Kedungupit</i>	595	22	6	706
JUMLAH 2017	5,556	572	255	8,073
JUMLAH 2016	5,217	548	224	7,466
JUMLAH 2015	4,765	507	188	6,608

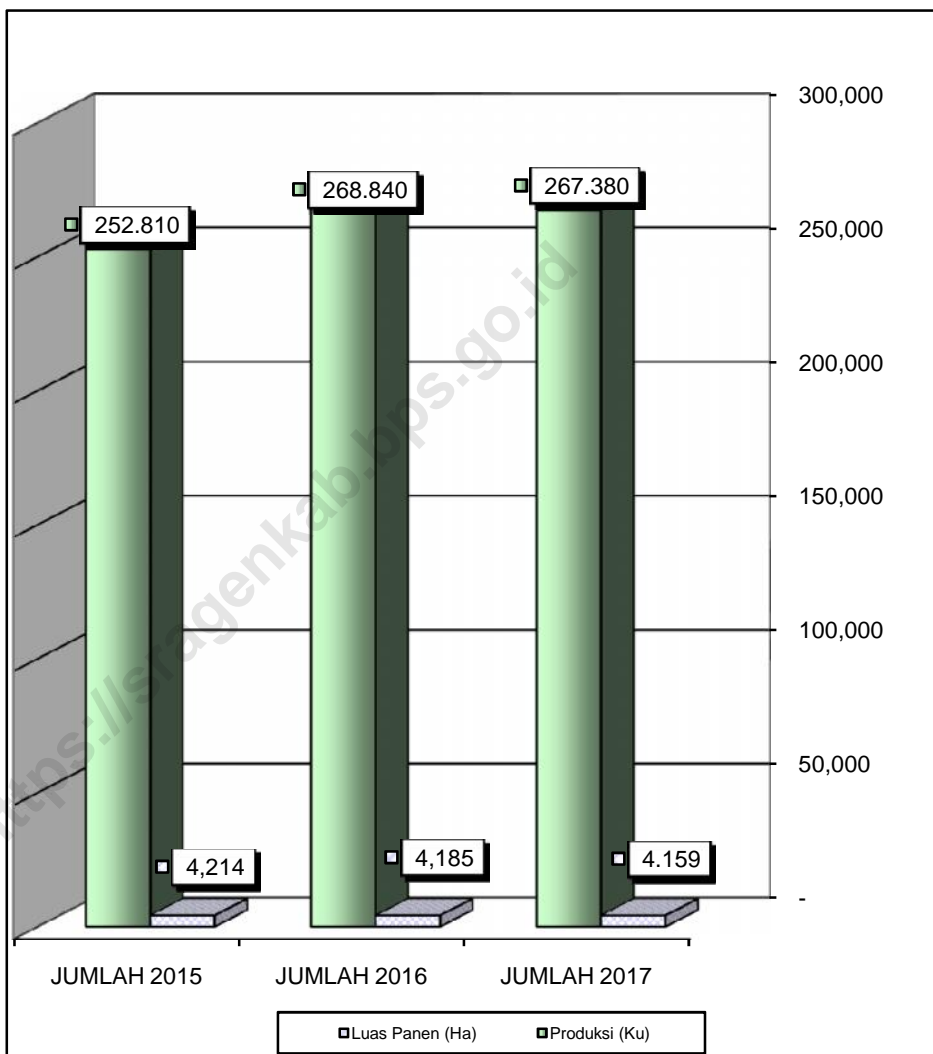
Sumber : PK PLKB Kecamatan SRAGEN

**Tabel 5.1.1 RATA-RATA PRODUKSI PADI  
DIRINCI PER DESA DI KECAMATAN SRAGEN  
TAHUN 2017**

Desa / Kelurahan	Padi Sawah			Padi Ladang		
	Luas Panen ( Ha )	Produksi ( Ku )	Rata-rata (Ku/ Ha)	Luas Panen ( Ha )	Produksi ( Ku )	Rata-rata (Ku/ Ha)
(1)	(2)	(3)	(4)	(5)	(6)	(7)
01 <i>Sine</i>	594	38,423	65	0	0	0
02 <i>Sragen Kulon</i>	0	0	0	0	0	0
03 <i>Sragen Tengah</i>	0	0	0	0	0	0
04 <i>Sragen Wetan</i>	0	0	0	0	0	0
05 <i>Nglorog</i>	725	46,559	64	0	0	0
06 <i>Karang Tengah</i>	677	43,866	65	0	0	0
07 <i>Tangkil</i>	1,122	71,196	6,465	0	0	0
08 <i>Kedungupit</i>	1,040	67,336	65	0	0	0
JUMLAH 2017	4,159	267,380	64	0	0	0
JUMLAH 2016	4,185	268,840	64	0	0	0
JUMLAH 2015	4,214	252,810	60	0	0	0

Sumber : Dipertan Kecamatan Sragen

**Gbr 4. Luas Panen Padi (Ha) dan Produksi Padi (Ton)  
di Kecamatan SRAGEN TAHUN 2017**



**Tabel 5.1.2 PRODUKSI JAGUNG DAN UBI KAYU  
DIRINCI PER DESA DI KECAMATAN SRAGEN  
TAHUN 2017**

Desa / Kelurahan	Jagung			Ubi Kayu		
	Luas Panen ( Ha )	Produksi ( Ku )	Rata-rata (Ku/ Ha)	Luas Panen ( Ha )	Produksi ( Ton )	Rata-rata (Ton/ Ha)
(1)	(2)	(3)	(4)	(5)	(6)	(7)
01 Sine	0	0	0	0	0	0
02 Sragen Kulon	0	0	0	0	0	0
03 Sragen Tengah	0	0	0	0	0	0
04 Sragen Wetan	0	0	0	0	0	0
05 Nglorog	0	0	0	0	0	0
06 Karang Tengah	0	0	0	0	0	0
07 Tangkil	0	0	0	0	0	0
08 Kedungupit	0	0	0	0	0	0
JUMLAH 2017	0	0	0	0	0	0
JUMLAH 2016	0	0	0	0	0	0
JUMLAH 2015	0	0	0	0	0	0

Sumber : Dipertan Kecamatan Sragen

**Tabel 5.1.3 PRODUKSI KACANG TANAH, KEDELAI, DAN KACANG HIJAU  
DIRINCI PER DESA DI KECAMATAN SRAGEN  
TAHUN 2017**

Desa / Kelurahan	Kacang Tanah		Kedelai		Kacang Hijau	
	Luas Panen	Produksi	Luas Panen	Produksi	Luas Panen	Produksi
	( Ha )	( Ton )	( Ha )	( Ton )	( Ha )	( Ton )
(1)	(2)	(3)	(4)	(5)	(6)	(7)
01 Sine	0	0	0	0	0	0
02 Sragen Kulon	0	0	0	0	0	0
03 Sragen Tengah	0	0	0	0	0	0
04 Sragen Wetan	0	0	0	0	0	0
05 Nglorog	0	0	0	0	0	0
06 Karang Tengah	0	0	0	0	0	0
07 Tangkil	0	0	0	0	0	0
08 Kedungupit	0	0	0	0	0	0
JUMLAH 2017	0	0	0	0	0	0
JUMLAH 2016	0	0	0	0	0	0
JUMLAH 2015	0	0	0	0	0	0

Sumber : Dipertan Kecamatan Sragen



**Tabel 5.2.1 PRODUKSI KACANG PANJANG, CABE, DAN TOMAT  
DIRINCI PER DESA DI KECAMATAN SRAGEN  
TAHUN 2017**

Desa / Kelurahan	Kacang Panjang		Cabe		Tomat	
	Luas Panen	Produksi	Luas Panen	Produksi	Luas Panen	Produksi
	( Ha )	( Ku )	( Ha )	( Ku )	( Ha )	( Ku )
(1)	(2)	(3)	(4)	(5)	(6)	(7)
01 Sine	0	0	0	0	0	0
02 Sragen Kulon	0	0	0	0	0	0
03 Sragen Tengah	0	0	0	0	0	0
04 Sragen Wetan	0	0	0	0	0	0
05 Nglorog	0	0	0	0	0	0
06 Karang Tengah	0	0	0	0	0	0
07 Tangkil	0	0	0	0	0	0
08 Kedungupit	0	0	0	0	0	0
JUMLAH 2017	0	0	0	0	0	0
JUMLAH 2016	0	0	0	0	0	0
JUMLAH 2015	0	0	0	0	0	0

Sumber : Dipertan Kecamatan Sragen

**Tabel 5.2.2 PRODUKSI KANGKUNG, BAYAM, DAN TERONG  
DIRINCI PER DESA DI KECAMATAN SRAGEN  
TAHUN 2017**

Desa / Kelurahan	Ketimun		Bayam		Terong	
	Luas Panen	Produksi	Luas Panen	Produksi	Luas Panen	Produksi
	( Ha )	( Ku )	( Ha )	( Ku )	( Ha )	( Ku )
(1)	(2)	(3)	(4)	(5)	(6)	(7)
01 Sine	0	0	0	0	0	0
02 Sragen Kulon	0	0	0	0	0	0
03 Sragen Tengah	0	0	0	0	0	0
04 Sragen Wetan	0	0	0	0	0	0
05 Nglorog	0	0	0	0	0	0
06 Karang Tengah	0	0	0	0	0	0
07 Tangkil	0	0	0	0	0	0
08 Kedungupit	0	0	0	0	0	0
JUMLAH 2017	0	0	0	0	0	0
JUMLAH 2016	0	0	0	0	0	0
JUMLAH 2015	0	0	0	0	0	0

Sumber : Dipertan Kecamatan Sragen

**Tabel 5.3.1 PRODUKSI MANGGA, JERUK GULUNG, DAN JAMBU AIR  
DIRINCI PER DESA DI KECAMATAN SRAGEN  
TAHUN 2017**

Desa / Kelurahan	Mangga		Jeruk Gulung		Jambu Air	
	Luas Panen	Produksi	Luas Panen	Produksi	Luas Panen	Produksi
	( Pohon )	( Ku )	( Pohon )	( Ku )	( Pohon )	( Ku )
(1)	(2)	(3)	(4)	(5)	(6)	(7)
01 Sine	1,000	270	0	0	0	0
02 Sragen Kulon	1,200	360	0	0	0	0
03 Sragen Tengah	1,100	250	0	0	0	0
04 Sragen Wetan	1,200	230	0	0	0	0
05 Nglorog	1,750	410	0	0	0	0
06 Karang Tengah	1,500	526	0	0	0	0
07 Tangkil	2,500	750			0	0
08 Kedungupit	1,750	440	0	0	0	0
JUMLAH 2017	12,000	3,236	0	0	0	0
JUMLAH 2016	250	257	0	0	0	0
JUMLAH 2015	25,702	5,378	0	0	0	0

Sumber : Dipertan Kecamatan Sragen

**Tabel 5.3.2 PRODUKSI SAWO, BLIMBING, DAN PEPAYA  
DIRINCI PER DESA DI KECAMATAN SRAGEN  
TAHUN 2017**

Desa / Kelurahan	Sawo		Blimbing		Pepaya	
	Luas Panen	Produksi	Luas Panen	Produksi	Luas Panen	Produksi
	( Pohon )	( Ku )	( Pohon )	( Ku )	( Pohon )	( Ku )
(1)	(2)	(3)	(4)	(5)	(6)	(7)
01 Sine	0	0	5	2	7	2
02 Sragen Kulon	0	0	5	2	10	3
03 Sragen Tengah	0	0	5	2	10	3
04 Sragen Wetan	0	0	5	2	10	3
05 Nglorog	0	0	5	2	7	2
06 Karang Tengah	0	0	5	2	7	2
07 Tangkil	0	0	5	2	7	2
08 Kedungupit	50	12	5	2	7	2
JUMLAH 2017	50	12	39	16	65	21
JUMLAH 2016	110	52	64	32	850	200
JUMLAH 2015	187	85	181	56	1,012	270

Sumber : Dipertan Kecamatan Sragen

**Tabel 5.3.3 PRODUKSI PISANG, NANAS, DAN SEMANGKA  
DIRINCI PER DESA DI KECAMATAN SRAGEN  
TAHUN 2017**

Desa / Kelurahan	Pisang		Nanas		Semangka	
	Luas Panen	Produksi	Luas Panen	Produksi	Luas Panen	Produksi
	(Pohon)	(Ku)	(Pohon)	(Ku)	(Ha)	(Ku)
(1)	(2)	(3)	(4)	(5)	(6)	(7)
01 Sine	*	*	0	0	0	0
02 Sragen Kulon	*	*	0	0	0	0
03 Sragen Tengah	*	*	0	0	0	0
04 Sragen Wetan	*	*	0	0	0	0
05 Nglorog	*	*	0	0	0	0
06 Karang Tengah	*	*	0	0	0	0
07 Tangkil	*	*	0	0	0	0
08 Kedungupit	*	*	0	0	0	0
JUMLAH 2017	*	*	0	0	0	0
JUMLAH 2016	*	*	0	0	0	0
JUMLAH 2015	2,560	692	0	0	0	0

Sumber : Dipertan Kecamatan Sragen

Ket. :\* ) = Data tidak tersedia

**Tabel 5.4.1 JUMLAH TERNAK BESAR  
DIRINCI PER DESA DI KECAMATAN SRAGEN  
TAHUN 2017**

Desa / Kelurahan	Sapi Perah	Sapi	Kerbau	Kuda
(1)	(2)	(3)	(4)	(5)
01 <i>Sine</i>	0	0	0	0
02 <i>Sragen Kulon</i>	0	0	0	0
03 <i>Sragen Tengah</i>	0	0	0	0
04 <i>Sragen Wetan</i>	0	0	0	0
05 <i>Nglorog</i>	0	0	0	0
06 <i>Karang Tengah</i>	0	0	0	0
07 <i>Tangkil</i>	0	0	0	0
08 <i>Kedungupit</i>	0	0	0	0
JUMLAH 2017	0	1,390	2	11
JUMLAH 2016	0	1,296	1	11
JUMLAH 2015	0	1,272	0	12

*Sumb. Dinas Peternakan Kab. Sragen*

*\*) Kec. Data hanya sampai level Kecamatan*

**Tabel 5.4.2 JUMLAH TERNAK KECIL  
DIRINCI PER DESA DI KECAMATAN SRAGEN  
TAHUN 2017**

Desa / Kelurahan	Kambing	Domba	B a b i
(1)	(2)	(3)	(4)
01 <i>Sine</i>	0	0	0
02 <i>Sragen Kulon</i>	0	0	0
03 <i>Sragen Tengah</i>	0	0	0
04 <i>Sragen Wetan</i>	0	0	0
05 <i>Nglorog</i>	0	0	0
06 <i>Karang Tengah</i>	0	0	0
07 <i>Tangkil</i>	0	0	0
08 <i>Kedungupit</i>	0	0	0
JUMLAH 2017	3,500	2,842	0
JUMLAH 2016	3,503	2,726	285
JUMLAH 2015	3,494	2,752	300

*Sumb. Dinas Peternakan Kab. Sragen*

**Tabel 5.4.3 POPULASI UNGGAS  
DIRINCI PER DESA DI KECAMATAN SRAGEN  
TAHUN 2017**

Desa / Kelurahan	Ayam Kam- pung	Ayam Ras	Itik	Itik Manila	Angsa
(1)	(2)	(3)	(4)	(5)	(6)
01 <i>Sine</i>	0	0	0	0	0
02 <i>Sragen Kulon</i>	0	0	0	0	0
03 <i>Sragen Tengah</i>	0	0	0	0	0
04 <i>Sragen Wetan</i>	0	0	0	0	0
05 <i>Nglorog</i>	0	0	0	0	0
06 <i>Karang Tengah</i>	0	0	0	0	0
07 <i>Tangkil</i>	0	0	0	0	0
08 <i>Kedungupit</i>	0	0	0	0	0
JUMLAH 2017	60,511	20,282	1,507	1,312	184
JUMLAH 2016	60,046	80,632	1,403	1,269	159
JUMLAH 2015	60,046	80,632	1,403	1,269	159

*Sumb. Dinas Peternakan Kab. Sragen*



**Tabel 5.4.4 PRODUKSI DAGING, KULIT, DAN TELUR  
DIRINCI PER DESA DI KECAMATAN SRAGEN  
TAHUN 2017**

Desa / Kelurahan	Produksi daging (kg)	Kulit ( lembar )			
		Sapi	Kerbau	Kambing	Domba
(1)	(2)	(3)	(4)	(5)	(6)
01 Sine	0	0	0	0	0
02 Sragen Kulon	0	0	0	0	0
03 Sragen Tengah	0	0	0	0	0
04 Sragen Wetan	0	0	0	0	0
05 Nglorog	0	0	0	0	0
06 Karang Tengah	0	0	0	0	0
07 Tangkil	0	0	0	0	0
08 Kedungupit	0	0	0	0	0
JUMLAH 2017	0	0	0	0	0
JUMLAH 2016	1,305,348	2,670	0	2,796	3,287
JUMLAH 2015	121,679	2,619	0	2,578	2,999

Sumber : Peternakan per Kecamatan Sragen

DATA TIDAK TERSEDIA

**Tabel 5.4.4 ( LANJUTAN )**

Desa / Kelurahan	Produksi Telur ( kg )				Susu Sapi (Liter)
	Ayam Ras	Ayam Kampung	Itik	Puyuh	
(1)	(7)	(8)	(9)	(10)	(11)
01 <i>Sine</i>	0	0	0	0	0
02 <i>Sragen Kulon</i>	0	0	0	0	0
03 <i>Sragen Tengah</i>	0	0	0	0	0
04 <i>Sragen Wetan</i>	0	0	0	0	0
05 <i>Nglorog</i>	0	0	0	0	0
06 <i>Karang Tengah</i>	0	0	0	0	0
07 <i>Tangkil</i>	0	0	0	0	0
08 <i>Kedungupit</i>	0	0	0	0	0
JUMLAH 2017	0	0	0	0	0
JUMLAH 2016	0	33251.4	10661.54	7952.62	0
JUMLAH 2015	0	32324.6	9936	6831.8	0

Sumber : Peternakan per Kecamatan Sragen

DATA TIDAK TERSEDIA

**Tabel 6.1 SARANA PANJANG JALAN  
DIRINCI PER DESA DI KECAMATAN SRAGEN  
TAHUN 2017**

Desa / Kelurahan	Panjang Jalan ( Km )				
	Kelas II	Kelas III	Kelas IIIa	Kelas IV	Kelas V
(1)	(2)	(3)	(4)	(5)	(6)
01 <i>Sine</i>	0	1	0	3	0
02 <i>Sragen Kulon</i>	0	3	0	2	0
03 <i>Sragen Tengah</i>	0	13	6	4	0
04 <i>Sragen Wetan</i>	0	2	0	3	0
05 <i>Nglorog</i>	0	3	0	0	0
06 <i>Karang Tengah</i>	0	1	0	2	0
07 <i>Tangkil</i>	0	0	0	2	0
08 <i>Kedungupit</i>	0	0	0	3	0
JUMLAH 2017	0	24	6	20	0
JUMLAH 2016	0	24	6	20	0
JUMLAH 2015	0	24	6	20	0

Sumber : Statistik Kecamatan Sragen

**Tabel 6.1 ( LANJUTAN )**

Desa / Kelurahan	Panjang Jalan ( Km )		Jembatan ( buah )
	Desa beraspal	Desa tak beraspal	
(1)	(7)	(8)	(9)
01 <i>Sine</i>	*	*	6
02 <i>Sragen Kulon</i>	*	*	2
03 <i>Sragen Tengah</i>	*	*	4
04 <i>Sragen Wetan</i>	*	*	2
05 <i>Nglorog</i>	*	*	2
06 <i>Karang Tengah</i>	*	*	7
07 <i>Tangkil</i>	*	*	1
08 <i>Kedungupit</i>	*	*	3
JUMLAH 2017	*	*	27
JUMLAH 2016	129.90	44.20	27
JUMLAH 2015	129.90	44.20	27

Sumber : Statistik Kecamatan Sragen

Ket \* data tidak tersedia

**Tabel 7.1 HARGA PRODUSEN JENIS BAHAN PANGAN  
DIRINCI PER JENIS BAHAN PANGAN  
TAHUN 2017**

JENIS BAHAN PANGAN		Satuan	Rata-rata Harga/satuan ( Rp )	Keterangan
(1)		(2)	(3)	(4)
01	<i>Padi / Gabah</i>	Kuintal	475,000	GKG
02	<i>Jagung pipilan kering</i>	Kuintal	-	-
03	<i>Ketela pohon berkulit basah</i>	Kuintal	-	-
04	<i>Ketela rambat berkulit basah</i>	Kuintal	-	-
05	<i>Kedelai (biji kering)</i>	Kuintal	-	-
06	<i>Kacang tanah (biji kering)</i>	Kuintal	-	-
07	<i>Kacang hijau (biji kering)</i>	Kuintal	-	-

Sumber : Statistik Kecamatan Sragen

# DATA

## MENCERDASKAN BANGSA

<https://sragenkab.bps.go.id>



**BADAN PUSAT STATISTIK  
KABUPATEN SRAGEN**

Jl. Letjend. Suprpto No 48 Sragen, Telp. 0271-891151  
[www.sragenkab.bps.go.id](http://www.sragenkab.bps.go.id)

ISSN 0852-2669



9 770852 266008