

KABUPATEN SRAGEN DALAM ANGKA

2024

SRAGEN REGENCY IN FIGURES



Katalog/*Catalogue*: 1102001.3314

ISSN: 0215-6229

KABUPATEN SRAGEN DALAM ANGKA *SRAGEN REGENCY IN FIGURES* 2024

<https://sragenkab.bps.go.id>



**BADAN PUSAT STATISTIK
KABUPATEN SRAGEN
BPS-STATISTICS SRAGEN REGENCY**

KABUPATEN SRAGEN DALAM ANGKA
Sragen Regency in Figures
2024

ISSN: 0215-6229

No. Publikasi/*Publication Number*: 33140.2401

Katalog /*Catalog*: 1102001.3314

Ukuran Buku/*Book Size*: 14,8 cm x 21 cm

Jumlah Halaman/*Number of Pages* : xlvii + 406 hal/*pages*

Naskah/*Manuscript*:

BPS Kabupaten Sragen

BPS-Statistics Sragen Regency

Penyunting/*Editor*:

BPS Kabupaten Sragen

BPS-Statistics Sragen Regency

Gambar Kover/*Cover Design*:

Seksi Integrasi Pengolahan dan Diseminasi Statistik

Section of Integration Processing and Statistics Dissemination

Ilustrasi Kover/*Cover Illustration*:

Museum Sangiran / *Sangiran Museum*

Diterbitkan oleh/*Published by*:

©BPS Kabupaten Sragen/*BPS-Statistics Sragen Regency*

Dicetak oleh/*Printed by*:

-

Dilarang mengumumkan, mendistribusikan, mengomunikasikan, dan/atau menggandakan sebagian atau seluruh isi buku ini untuk tujuan komersil tanpa izin tertulis dari Badan Pusat Statistik.

Prohibited to announce, distribute, communicate, and/or copy part or all of this book for commercial purpose without permission from BPS-Statistics Indonesia.

TIM PENYUSUN/TEAM MEMBERS

Pengarah/Director

Cahyo Kristiono

Penanggung Jawab/Persons in Charge

Cahyo Kristiono

Penyunting/Editors

Richa Andi Susanto

Kuswandari

Debi Wardoyo

Pengolah Data dan Penulis Naskah/Data Processing and Authors

Richa Andi Susanto

Kuswandari

Debi Wardoyo

Joko Triyanto

Penata Letak/Layout Designers

Kuswandari

Richa Andi Susanto

Debi Wardoyo

KONTRIBUTOR DATA/DATA CONTRIBUTOR

1. Badan Kepegawaian, Pendidikan, dan Pelatihan Kabupaten Sragen/*Regional Employees Board, Education, and Training of Sragen Regency*
2. Badan Penanggulangan Bencana Daerah (BPBD-Kabupaten Sragen)/*BPBD of Sragen Regency*
3. Badan Pertanahan Nasional Kabupaten Sragen/*National Land Board Service, Sragen Regency*
4. Bagian Pemerintahan, Setda Kabupaten Sragen/*Sectio Governance Secretariat of Sragen Regency*
5. Bagian Pengelolaan dan Pendapatan Daerah Kabupaten Sragen/*Regional Management and Revenue Departement of Sragen Regency*
6. BPJS Kesehatan Kabupaten Sragen /*Branch Office of BPJS Kesehatan of Sragen Regency*
7. Dinas Kebudayaan dan Pariwisata Kabupaten Sragen/*Departement of Culture and Tourism of Sragen Regency*
8. Dinas Kesehatan Kabupaten Sragen/*Health Service of Sragen Regency*
9. Dinas Koperasi dan UMKM Kabupaten Sragen/*Departement of Cooperatives and UMKM of Sragen Regency*
10. Dinas Pekerjaan Umum Kabupaten Sragen/*Departement of Public Work of Sragen Regency*
11. Dinas Penanaman Modal Daerah dan Pelayanan Terpadu Satu Pintu Kabupaten Sragen /*Department of Regional Investment and One Stop Service of Sragen Regency*
12. Dinas Pengendalian Penduduk, KB, Pemberdayaan Masyarakat dan Perlindungan Anak Kabupaten Sragen/*Control of the Department of Population, Family Planning, Community Empowerment and Child Protection, Sragen Regency*
13. Dinas Perhubungan Kabupaten Sragen/*Department of Transportation of Sragen Regency*
14. Dinas Perindustrian dan Perdagangan Kabupaten Sragen/*Departement of Industry and Trade of Sragen Regency*
15. Dinas Pertanian dan Ketahanan Pangan Kabupaten Sragen/*Sragen Regency's Office of Agriculture and Food Security*

16. Dinas Peternakan dan Perikanan Kabupaten Sragen/ *Departement of Livestock and Fisheries of Sragen Regency*
17. Dinas Sosial Kabupaten Sragen/ *Departement of Social Services of Sragen Regency*
18. Dinas Tenaga Kerja dan Transmigrasi Kabupaten Sragen/ *Departement of Manpower, and Transmigration of Sragen Regency*
19. Kejaksaan Negeri Kabupaten Sragen/ *National Public Prosecution of Sragen Regency*
20. Kementerian Agama Kabupaten Sragen/ *Ministry of Religious Affairs Sragen Regency*
21. Kementerian Pendidikan dan Kebudayaan, Data Semester Ganji/ *Ministry of Educations and Culture, Odd Semester Data*
22. Komisi Pemilihan Umum Kabupaten Sragen/ *General Election Commission of Sragen Regency*
23. Kepolisian Resort Kabupaten Sragen/ *Resort Police Office of Sragen Regency*
24. PDAM Kabupaten Sragen/ *Regional Company of Water Supply Sragen Regency*
25. Pengadilan Negeri Kabupaten Sragen / *National Court of Kabupaten Sragen*
26. Perum Pegadaian Kabupaten Sragen/ *Pawnshop Service of Sragen Regency*
27. Perusahaan Listrik Negara Kabupaten Sragen/ *State Electricity Company of Sragen Regency*
28. PMI Kabupaten Sragen/ *Red Across Indonesian in Sragen Regency*
29. PT Pos Indonesia Cabang Sragen / *PT Pos Indonesia Branch Sragen*
30. Samsat Kabupaten Sragen/ *One roof system "Samsat" Sragen Regency*
31. Satpol PP Kabupaten Sragen / *Civil Service Police Unit of Sragen Regency*
32. Sekretariat DPRD Kabupaten Sragen/ *Local Parliament Secretary of Sragen Regency*
33. Pengadilan Agama Kabupaten Sragen/ *Religious Court of Sragen Regency*
34. Bappeda Kabupaten Sragen/ *Bappeda of Sragen Regency*
35. Disperkim Kabupaten Sragen/ *Department of Housing and Settlement areas of Sragen Regency*
36. Otoritas Jasa Keuangan/ *Financial Services Authority*
37. Kantor Bank Indonesia Perwakilan Solo/
38. Badan Pusat Statistik Kabupaten Sragen / *BPS-Statistics Sragen Regency*

KEPALA BPS KABUPATEN SRAGEN
CHIEF STATISTICIAN OF SRAGEN REGENCY



CAHYO KRISTIONO



KATA PENGANTAR

Kabupaten Sragen Dalam Angka 2024 merupakan publikasi tahunan yang diterbitkan oleh BPS Kabupaten Kabupaten Sragen. Disadari bahwa publikasi ini belum sepenuhnya memenuhi harapan pihak pemakai data khususnya para perencana, namun diharapkan dapat membantu melengkapi penyusunan rencana pembangunan di Kabupaten Sragen.

Publikasi ini dapat terwujud berkat kerja sama dan bantuan dari berbagai pihak baik instansi pemerintah maupun swasta. Kepada semua pihak yang telah memberikan bantuan disampaikan penghargaan dan terima kasih yang sebesar-besarnya.

Walaupun publikasi ini telah disiapkan sebaik-baiknya, namun disadari masih ada kekurangan dan kesalahan yang terjadi. Untuk perbaikan publikasi ini, tanggapan dan saran yang bersifat konstruktif dari para pemakai sangat diharapkan.

Sragen, Februari 2024

Kepala BPS

Kabupaten Sragen

CAHYO KRISTIONO



PREFACE

Sragen Regency in Figures 2024 is an annual publication written by BPS-Statistics Sragen Regency. Honestly, this publication has not perfect yet and has not filled the user's hope, especially for the planners yet, but hopely it can help to equip compilation of development planning in this new regency.

This comprehensive publication has been made possible with the assistance and contribution from several governmental institutions and private organizations. To all parties who have been involved in the preparation of this publication, I would like to express my sincerest appreciation and gratitude.

Comments and constructive suggestions for the improvement of this publication are always welcome.

*Sragen, February 2024
Chief Statistician of
Sragen Regency*



CAHYO KRISTIONO

DAFTAR ISI / CONTENTS

	Halaman <i>Page</i>
Kata Pengantar/ <i>Preface</i>	xi
Daftar Isi/ <i>Contents</i>	xiii
Daftar Tabel/ <i>List of Tables</i>	xv
Daftar Singkatan/ <i>List of Abbreviations</i>	xli
Statistik Kunci/ <i>Key Statistics</i>	xlili
1. Geografi dan Iklim/ <i>Geography and Climate</i>	1
2. Pemerintahan/ <i>Government</i>	15
3. Penduduk dan Ketenagakerjaan/ <i>Population and Employment</i>	45
4. Sosial dan Kesejahteraan Rakyat/ <i>Social and Welfare</i>	69
5. Pertanian, Kehutanan, Peternakan, dan Perikanan/ <i>Agriculture, Forestry, Livestock, and Fishery</i>	175
6. Industri, Pertambangan, dan Energi/ <i>Industry, Mining, and Energy</i>	277
7. Pariwisata/ <i>Tourism</i>	289
8. Transportasi dan Komunikasi/ <i>Transportation and Communication</i>	301
9. Perbankan, Koperasi, dan Harga-harga/ <i>Banking, Cooperative, dan Prices</i>	337
10. Pengeluaran Penduduk/ <i>Population Expenditure</i>	357
11. Perdagangan/ <i>Trade</i>	363
12. Sistem Neraca Regional/ <i>System of Regional Accounts</i>	371
13. Perbandingan Antar Kabupaten/Kota/ <i>Regency/Municipal Comparison</i>	391
Daftar Pustaka/ <i>References</i>	403

DAFTAR TABEL/LIST OF TABLES

	Halaman <i>Page</i>
1. GEOGRAFI DAN IKLIM/GEOGRAPHY AND CLIMATE	
1.1 KEADAAN GEOGRAFI	5
GEOGRAPHY CONDITION	5
1.1.1 Luas Daerah dan Jumlah Pulau Menurut Kecamatan di Kabupaten Sragen, 2023	
<i>Total Area and Number of Islands by Subdistrict in Sragen Regency, 2023</i>	5
1.1.2 Tinggi Wilayah dan Jarak ke Ibukota Kabupaten/Kota Menurut Kecamatan di Kabupaten Sragen, 2023	7
<i>Altitude and Distance to the Capital of Regency/Municipality by Subdistrict in Sragen Regency, 2023.....</i>	7
1.2 KEADAAN IKLIM	8
CLIMATE CONDITION	8
1.2.1 Jumlah Curah Hujan dan Hari Hujan Menurut Kecamatan di Kabupaten Sragen, 2023	8
<i>Number of Rainfall and Number of Rainy Days by Subdistrict in Sragen Regency, 2023.....</i>	8
2. PEMERINTAHAN/GOVERNMENT	
2.1 WILAYAH ADMINISTRATIF	20
ADMINISTRATIVE AREA	20
2.1.1 Jumlah Desa ¹ /Kelurahan Menurut Kecamatan di Kabupaten Sragen, 2019–2023	20
<i>Number of Villages¹/ Urban Villages by Subdistrict in Sragen Regency, 2019–2023</i>	20
2.1.2 Jumlah Desa dan Rukun Tetangga (RT) Menurut Kecamatan di Kabupaten Sragen, 2023	21
<i>Number of Villages and Neighbourhoods by Subdistricts in Sragen Regency, 2023</i>	21
2.2 DEWAN PERWAKILAN RAKYAT DAERAH	22
REGIONAL HOUSE OF REPRESENTATIVE	22

2.2.1	Jumlah Anggota Dewan Perwakilan Rakyat Daerah Menurut Partai Politik dan Jenis Kelamin di Kabupaten Sragen, 2023	22
	<i>Number of Regional House of Representatives's Members by Political Parties and Sex in Sragen Regency 2023</i>	22
2.2.2	Jumlah Anggota Dewan Perwakilan Rakyat Daerah Menurut Partai Politik dan Jenis Pendidikan di Kabupaten Sragen, 2023	23
	<i>Number of Members of The Regional House of Representatives by Political Parties and Level of education in Sragen Regency, 2023</i>	23
2.2.3	Jumlah Anggota Dewan Perwakilan Rakyat Daerah Menurut Partai dan Kelompok umur di Kabupaten Sragen, 2023	24
	<i>Number of Members of The Regional House of Representatives by political Parties and Ages group in Sragen Regency, 2023.....</i>	24
2.2.4	Jumlah Produk Hukum Dewan Perwakilan Rakyat Daerah Kabupaten Sragen, 2020-2023	25
	<i>Number of DPRD Laws Productin Sragen Regency, 2020-2023</i>	25
2.2.5	Jumlah Sidang Dewan Perwakilan Rakyat Daerah Kabupaten Sragen, 2023	26
	<i>Number of DPRD Meetings in Sragen Regency, 2023</i>	26
2.2.6	Jumlah Kegiatan Dewan Perwakilan Rakyat Daerah Kabupaten Sragen, 2023	27
	<i>Number of DPRD Activity in Sragen Regency, 2023</i>	27
2.3	SUMBER DAYA MANUSIA.....	28
	HUMAN RESOURCES	28
2.3.1	Jumlah Pegawai Negeri Sipil Menurut Jabatan dan Jenis Kelamin di Kabupaten Sragen, Desember 2022 dan Desember 2023.....	28
	<i>Number of Civil Servants by Occupation and Sex in Sragen Regency, December 2022 dan December 2023</i>	28
2.3.2	Jumlah Pegawai Negeri Sipil Menurut Tingkat Pendidikan dan Jenis Kelamin di Kabupaten Sragen, Desember 2022 dan Desember 2023	30
	<i>Number of Civil Servants by Educational Level and Sex in Sragen Regency, December 2022 and December 2023</i>	30
2.3.3	Jumlah Pegawai Negeri Sipil Menurut Tingkat Kepangkatan dan Jenis Kelamin di Kabupaten Sragen, Desember 2022 dan Desember 2023	32

	<i>Number of Civil Servants by Hierarchy and Sex in Sragen Regency, December 2022 and December 2023</i>	32
2.3.4	Jumlah Pegawai Negeri Sipil Menurut Dinas/Instansi Pemerintah dan Jenis Kelamin di Kabupaten Sragen, 2023..... <i>Number of Civil Servants by Institution/Office and Sex in Sragen Regency, 2023</i>	34
2.3.5	Banyaknya Anggota Hansip Menurut Kecamatan Klasifikasi Tugas di Kabupaten Sragen, 2023	37
	<i>Number of Civil Defense Staff by Subdistricts and Job Qualifications in Sragen Regency, 2023</i>	37
2.3.6	Banyaknya Anggota Hansip Menurut Klasifikasi Pendidikan dan Latihan di Kabupaten Sragen, 2022-2023	38
	<i>Number of Civil Defense Staff by Training Classifications in Sragen Regency, 2022-2023</i>	38
2.3.7	Banyaknya Anggota Hansip Menurut Kecamatan dan Tingkat Pendidikan di Kabupaten Sragen, 2023	39
	<i>Number of Civil Defense Staff by Subdistricts and Educational Levels in Sragen Regency, 2023</i>	39
2.4	KEUANGAN PEMERINTAH	40
	GOVERNMENT FINANCE	40
2.4.1	Realisasi Pendapatan Pemerintah Kabupaten Sragen Menurut Jenis Pendapatan (ribu rupiah), 2022–2023	40
	<i>Actual Sragen Regency Government Revenues by Kind of Revenues (thousand rupiahs), 2022–2023</i>	40
2.4.2	Realisasi Belanja Pemerintah Kabupaten Sragen Menurut Jenis Belanja (ribu rupiah), 2022–2023	41
	<i>Actual Sragen Regency Government Expenditures by Kind of Expenditures (thousand rupiahs), 2022–2023</i>	41
2.5	PEMILIHAN UMUM	42
	GENERAL ELECTION	42
2.5.1	Jumlah Pemilih Tetap pada Pemilihan Kepala Daerah Menurut Kecamatan di Kabupaten Sragen, 2021	42
	<i>Number of Registered Fix Voters in Local Election by Subdistricts in Sragen Regency, 2021</i>	42

2.5.2	Jumlah Suara Sah dalam Pemilihan Bupati dan Wakil Bupati Menurut Kecamatan, Periode 2021-2025	43
	<i>Number of Valid Votes in Regent and Deputy Regent Elections by Subdistrict, Period 2021-2025</i>	43
3.	PENDUDUK DAN KETENAGAKERJAAN/ POPULATION AND EMPLOYMENT	
3.1	PENDUDUK.....	53
	POPULATION	53
3.1.1	Penduduk, Laju Pertumbuhan Penduduk per Tahun, Distribusi Persentase Penduduk, Kepadatan Penduduk, dan Rasio Jenis Kelamin Penduduk Menurut Kecamatan di Kabupaten Sragen, 2023	53
	<i>Population, Annual Population Growth Rate, Percentage Distribution of Population, Population Density and Population Sex Ratio by Subdistrict in Sragen Regency, 2023.....</i>	53
3.1.2	Jumlah Penduduk Menurut Kelompok Umur dan Jenis Kelamin di Kabupaten Sragen, 2023.....	56
	<i>Population by Age Groups and Sex in Sragen Regency, 2023.....</i>	56
3.2	KETENAGAKERJAAN	57
	EMPLOYMENT.....	57
3.2.1	Jumlah Penduduk Berumur 15 Tahun Keatas Menurut Jenis Kegiatan Selama Seminggu yang Lalu dan Jenis Kelamin di Kabupaten Sragen, 2023.....	57
	<i>Population Aged 15 Years and Over by Type of Activity During The Previous Week and Sex in Sragen Regency, 2023</i>	57
3.2.2	Penduduk Berumur 15 Tahun ke Atas Menurut Pendidikan Tertinggi yang Ditamatkan dan Jenis Kegiatan Selama Seminggu yang Lalu di Kabupaten Sragen, 2023	58
	<i>Population 15 Years of Age and Over by Educational Attainment and Type of Activity During the Previous Week in Sragen Regency, 2023.....</i>	58
3.2.3	Penduduk Berumur 15 Tahun Ke Atas yang Bekerja Selama Seminggu yang Lalu Menurut Status Pekerjaan Utama dan Jenis Kelamin di Kabupaten Sragen, 2023.....	60
	<i>Population 15 Years of Age and Over who Worked During The Previous</i>	

	<i>Week by Main Employment Status and Sex in Sragen Regency, 2023 ...</i>	60
3.2.4	Penduduk Berumur 15 Tahun ke Atas yang Bekerja Menurut Lapangan Usaha dan Jenis Kelamin Di Kabupaten Sragen, 2023..... <i>Working Population Aged 15 Years and Over by Job Sectors and Sex in Sragen Regency, 2023</i>	61
3.2.5	Banyaknya Pencari Kerja yang Terdaftar Menurut Status, Golongan Umur, dan Jenis Kelamin di Kabupaten Sragen, 2023..... <i>Number of Registered Job Seekers by Status, Age Groups, and Sex in Sragen Regency, 2023</i>	62
3.2.6	Jumlah Pencari Kerja yang Terdaftar Menurut Tingkat Pendidikan dan Jenis Kelamin di Kabupaten Sragen, 2023..... <i>Number Registered Job Seeker by Level of Education and Sex in Sragen Regency, 2023</i>	63
3.2.7	Banyaknya Pencari Kerja yang Terdaftar Menurut Tingkat Pendidikan, Status, dan Jenis Kelamin di Kabupaten Sragen, 2023.. <i>Number of Registered Job Seekers by Educational Levels, Status, and Sex in Sragen Regency, 2023</i>	64
3.2.8	Banyaknya Lowongan Kerja yang Belum Dipenuhi Menurut Lapangan Usaha Utama dan Jenis Kelamin di Kabupaten Sragen, 2023..... <i>Number of Unfilled Jobs by Main Business and Sex in Sragen Regency, 2023</i>	65
3.2.9	Banyaknya Lowongan Kerja yang Belum Dipenuhi Menurut Lapangan Usaha Utama dan Status di Kabupaten Sragen, 2023..... <i>Number of Unfilled Jobs by Main Business and Status in Sragen Regency, 2023</i>	66
3.2.10	Banyaknya Lowongan Kerja yang Belum Dipenuhi Menurut Jenis Pekerjaan dan Jenis Kelamin di Kabupaten Sragen, 2023..... <i>Number of Unfilled Jobs by Main Business and Sex in Sragen Regency, 2023</i>	67
4.	SOSIAL DAN KESEJAHTERAAN RAKYAT/SOCIAL AND WELFARE	
4.1	PENDIDIKAN	78
	EDUCATION	78
4.1.1	Jumlah Sekolah, Guru, dan Murid Taman Kanak-Kanak (TK) di Bawah Kementerian Pendidikan, Kebudayaan, Riset, dan Teknologi	

	Menurut Kecamatan, 2021/2022 dan 2022/2023	78
	<i>Number of Schools, Teachers, and Pupils in Kindergarten Under The Ministry of Education, Culture, Research, and Technology by Subdistrict, 2021/2022 and 2022/2023.....</i>	78
4.1.2	Jumlah Sekolah, Guru, dan Murid Raudatul Athfal (RA) di Bawah Kementerian Agama Menurut Kecamatan, 2022/2023 dan 2023/2024.....	81
	<i>Number of Schools, Teachers, and Pupils in Raudatul Athfal (RA) Under The Ministry of Religious Affairs by Subdistrict, 2022/2023 and 2023/2024</i>	81
4.1.3	Jumlah Sekolah, Guru, dan Murid Sekolah Dasar (SD) di Bawah Kementerian Pendidikan, Kebudayaan, Riset, dan Teknologi Menurut Kecamatan, 2021/2022 dan 2022/2022	82
	<i>Number of Schools, Teachers, and Pupils in Elementary Schools Under The Ministry of Education, Culture, Research, and Technology by Subdistrict, 2021/2022 and 2022/2023.....</i>	82
4.1.4	Jumlah Sekolah, Guru, dan Murid Madrasah Ibtidaiyah (MI) di Bawah Kementerian Agama Menurut Kecamatan Menurut Kecamatan, 2022/2023 dan 2023/2024	85
	<i>Number of Schools, Teachers, and Pupils in Madrasah Ibtidaiyah (MI) Under The Ministry of Religious Affairs by Subdistrict, 2022/2023 and 2023/2024</i>	85
4.1.5	Jumlah Sekolah, Guru, dan Murid Sekolah Menengah Pertama (SMP) di Bawah Kementerian Pendidikan, Kebudayaan, Riset, dan Teknologi Menurut Kecamatan, 2022/2023 dan 2023/2024	88
	<i>Number of Schools, Teachers, and Pupils in Junior High Schools Under The Ministry of Education, Culture, Research, and Technology by Subdistrict, 2022/2023 and 2023/2024</i>	88
4.1.6	Jumlah Sekolah, Guru, dan Murid Madrasah Tsanawiyah (MTs) di Bawah Kementerian Agama Menurut Kecamatan, 2022/2023 dan 2023/2024.....	91
	<i>Number of Schools, Teachers, and Pupils in Madrasah Tsanawiyah (MTs) Under The Ministry of Religious Affairs by Subdistrict, 2022/2023 and 2023/2024.....</i>	91

4.1.7	Jumlah Sekolah, Guru, dan Murid Sekolah Menengah Atas (SMA) di Bawah Kementerian Pendidikan, Kebudayaan, Riset, dan Teknologi Menurut Kecamatan, 2022/2023 dan 2023/2024	94
	<i>Number of Schools, Teachers, and Pupils in Senior High School Under The Ministry of Education, Culture, Research, and Technology by Subdistrict, 2022/2023 and 2023/2024</i>	94
4.1.8	Jumlah Sekolah, Guru, dan Murid Sekolah Menengah Kejuruan (SMK) di Bawah Kementerian Pendidikan, Kebudayaan, Riset, dan Teknologi Menurut Kecamatan, 2022/2023 dan 2023/2024	97
	<i>Number of Schools, Teachers, and Pupils in Vocational High Schools Under The Ministry of Education, Culture, Research, and Technology by Subdistrict, 2022/2023 and 2023/2024.....</i>	97
4.1.9	Jumlah Sekolah, Guru, dan Murid Madrasah Aliyah (MA) di Bawah Kementerian Agama Menurut Kecamatan, 2022/2023 dan 2023/2024.....	100
	<i>Number of Schools, Teachers, and Pupils in Madrasah Aliyah (MA) Under the Ministry of Religious Affairs by Subdistrict, 2022/2023 and 2023/2024</i>	100
4.1.10	Jumlah Desa ¹ /Kelurahan yang Memiliki Fasilitas Sekolah Menurut Kecamatan dan Tingkat Pendidikan, 2019– 2021	103
	<i>Number of Villages¹ Having Educational Facilities by Subdistrict and Educational Level, 2019– 2021.....</i>	103
4.1.11	Angka Partisipasi Murni (APM) dan Angka Partisipasi Kasar (APK) Menurut Jenjang Pendidikan di Kabupaten Sragen, 2022 dan 2023	108
	<i>Net Participation Rates and Gross Participation Rates by Educational Level in Sragen Regency, 2022 and 2023</i>	108
4.1.12	Persentase Penduduk Berumur 15 Tahun ke Atas yang Melek Huruf Menurut Kelompok Umur di Kabupaten Sragen, 2022 dan 2023.....	109
	<i>Percentage of Literate People Aged 15 Years and Over by Age Group in Sragen Regency, 2022 and 2023.....</i>	109
4.1.13	Persentase Penduduk Usia 7–24 Tahun Menurut Jenis Kelamin, Kelompok Umur Sekolah, dan Partisipasi Sekolah di Kabupaten Sragen, 2023	110
	<i>Percentage of Population Aged 7-24 Years by Sex, Age Group, and School Participation in Sragen Regency, 2023.....</i>	110

4.2	KESEHATAN	111
	HEALTH.....	111
4.2.1	Jumlah Desa ¹ /Kelurahan Yang Memiliki Sarana Kesehatan Menurut Kecamatan, 2019–2021	111
	<i>Number of Villages¹ Having Health Facilities by Subdistrict, 2019–2021</i>	111
4.2.2	Jumlah Tenaga Kesehatan Menurut Kecamatan, 2023.....	117
	Number of Health Human Resources by Subdistrict, 2023.....	117
4.2.3	Jumlah Rumah Sakit Umum, Rumah Sakit Khusus, dan Puskesmas Menurut Kecamatan, 2022 dan 2023	120
	Number of General Hospital, Specialized Hospital, and Public Health Center by Subdistrict, 2022 and 2023	120
4.2.4	Jumlah Tenaga Kesehatan Menurut Kecamatan di Kabupaten Sragen, 2023	122
	<i>Number of Medical Personnel by Subdistrict in Sragen Regency, 2023..</i>	122
4.2.5	Jumlah Kasus Penyakit Menurut Kecamatan dan Jenis Penyakit, 2023	123
	<i>Number of Disease Cases by Subdistrict and Type of Disease, 2023</i>	123
4.2.6	Jumlah Klinik Keluarga Berencana (KKB) dan Pembantu Pembina Keluarga Berencana Desa (PPKBD) Menurut Kecamatan di Kabupaten Sragen, 2023	126
	<i>Number of Family Planning Clinics and Village Family Planning Service Units by Subdistrict in Sragen Regency, 2023.....</i>	126
4.2.7	Jumlah Pasangan Usia Subur dan Peserta KB Aktif Menurut Kecamatan di Kabupaten Sragen, 2023	127
	<i>Number of Eligible Couples and Family Planning Participants by Subdistrict in Sragen Regency, 2023.....</i>	127
4.2.8	Jumlah Ibu Hamil, Melakukan Kunjungan K1, Melakukan Kunjungan K4, Kurang Energi Kronis (KEK), dan Mendapat Tablet Zat Besi (Fe) Menurut Kecamatan di Kabupaten Sragen, 2023	129
	<i>Number of Pregnant Women, Those with One Visit and four Visits of Antenatal Care, Chronic Energy Deficiency (CED), and Receiving Iron Supplement by Subdistricts in Sragen Regency, 2023.....</i>	129

4.2.9	Jumlah Bayi Lahir, Bayi Berat Badan Lahir Rendah (BBLR), BBLR Dirujuk, dan Bergizi Buruk di Kabupaten Sragen Menurut Kecamatan, 2023.....	130
	<i>Number of Births, Babies with Low Birth Weights (LBW), Treated LBW, and Malnutrition Cases by Subdistricts in Sragen Regency, 2023</i>	130
4.2.10	Jumlah Cakupan Vaksinasi di Kabupaten Sragen Menurut Kecamatan, 2023.....	131
	<i>Number of Vaccination by Subdistricts in Sragen Regency, 2023.....</i>	131
4.2.11	Banyaknya Peserta Menurut Jenis Kepesertaan Pada BPJS Kabupaten Sragen, 2021-2023	133
	<i>Number of Participants by Type of Membership in BPJS Sragen Regency, 2021-2023.....</i>	133
4.3	AGAMA DAN SOSIAL LAINNYA	134
	RELIGION AND OTHER SOCIAL AFFAIRS	134
4.3.1	Jumlah Penduduk Menurut Kecamatan dan Agama yang Dianut, 2022.....	134
	<i>Population by Subdistrict and Religion, 2022.....</i>	134
4.3.2	Jumlah Tempat Peribadatan Menurut Kecamatan, 2023.....	135
	<i>Number of Places of Worship by Subdistrict and Religion, 2023.....</i>	135
4.3.3	Jumlah Desa ¹ /Kelurahan yang Mengalami Bencana Alam ² Menurut Kecamatan, 2019– 2021	136
	<i>Number of Villages¹ that Had Natural Disaster² by Subdistrict, 2019–2021</i>	136
4.3.4	Jumlah Jemaah Haji yang Diberangkatkan 1 ke Tanah Suci Mekah Menurut Kecamatan, 2021-2023.....	139
	<i>Number of Hajj Pilgrims Departured¹ to the Holyland of Mecca by Subdistrict, 2021-2023</i>	139
4.3.5	Nikah, Talak, Cerai, dan Rujuk Menurut Kecamatan, 2021-2023	140
	<i>Number of Marriages, Divorces, and Reconciliation by Subdistrict, 2021-2023</i>	140
4.3.6	Jumlah Perceraian Menurut Faktor dan Kecamatan, 2023.....	143
	<i>Number of Divorces by Factors and Subdistrict, 2023</i>	143

4.3.7	Penerimaan dan Penyaluran Zakat Fitrah Menurut Kecamatan di Kabupaten Sragen, 2023	145
	<i>Acceptance And Distribution of Zakat Fitrah by Subdistrict in Sragen Regency, 2023</i>	145
4.3.8	Penerimaan dan Penyaluran Ternak Qurban Menurut Kecamatan di Kabupaten Sragen, 2023	146
	<i>Acceptance And Distribution of Livestock Qurban by Subdistrict in Sragen Regency, 2023</i>	146
4.3.9	Jumlah Santri dan Ustadz Pondok Pesantren menurut Kecamatan di Kabupaten Sragen, 2023	147
	<i>Number of Students and Teacher of Islamic Boarding School by Subdistricts in Sragen Regency, 2023.....</i>	147
4.3.10	Jumlah Kejahatan yang Dilaporkan, Risiko Penduduk Terjadi Tindak Pidana per 100.000 Penduduk, Persentase Penyelesaian Tindak Pidana, dan Selang Waktu Terjadinya Tindak Pidana Menurut Kepolisian Resort, 2021-2023	155
	<i>Crime Total, Crime Rate per 100,000 Population, Percentage of Crime Clearance, and Time Interval of Crime Occurance by Departmental (Resort) Police Office, 2021-2023.....</i>	155
4.3.11	Jumlah Tindak Tindak Pidana Menurut Kepolisian Sektor di Kabupaten Sragen, 2023	159
	<i>Number of Crime by Subdistrict Police Office in Sragen Regency, 2023.</i>	159
4.3.12	Banyaknya Perkara yang Diterima dan Diselesaikan di Pengadilan Negeri Kabupaten Sragen Menurut Bulan, 2021-2023	163
	<i>Received Number of Case in National Court of Kabupaten Sragen and Finished by Month,2021-2023</i>	163
4.3.13	Banyaknya Jenis Tindak Pidana Menurut Jenis Kelamin Terpidana di Kabupaten Sragen, 2021-2023	164
	<i>Number of Types of Crime by Sex in National Court of Sragen Regency, 2021-2023</i>	164
4.3.14	Banyaknya Putusan Pengadilan Menurut Jenis Kelamin di Kabupaten Sragen, 2021-2023	165
	<i>Number of Verdicts by Kind of Crime in National Court of Sragen Regency, 2021-2023.....</i>	165

4.3.15	Banyaknya Narapidana Menurut Jenis Kelamin di Kabupaten Sragen, 2019-2023.....	166
	<i>Number of Prisoners by Sex in Sragen Regency, 2019-2023.....</i>	166
4.3.16	Keadaan Keluarga Sejahtera Menurut Kecamatan di Kabupaten Sragen, 2023	167
	<i>State of Welfare by Subdistrict in Sragen Regency, 2023</i>	167
4.3.17	Banyaknya Bencana Alam Menurut Kecamatan di Kabupaten Sragen, 2021- 2023.....	168
	<i>Number of Natural Disaster in Sragen Regency, 2021- 2023</i>	168
4.4	KEMISKINAN	170
	<i>POVERTY.....</i>	170
4.4.1	Garis Kemiskinan, Jumlah, dan Persentase Penduduk Miskin di Kabupaten/Kota, 2016–2023.....	170
	<i>Poverty Line, Number, and Percentage of Poor People in XXX Regency/ Municipality, 2015–2023.....</i>	170
4.4.2	Indeks Kedalaman Kemiskinan dan Indeks Keparahan Kemiskinan di Kabupaten/Kota, 2016–2023.....	171
	<i>Poverty Gap Index and Poverty Severity Index in Regency/Municipality, 2016–2023</i>	171
4.4.3	Indeks Pembangunan Manusia di Kabupaten Sragen, 2014-2022	172
	<i>Human Development Index in Sragen Regency, 2014-2022.....</i>	172
4.4.4	Jumlah Penerima Bantuan (kepala keluarga) dan Anggaran Bantuan Sosial Pangan Menurut Kecamatan, 2023	173
	<i>Number of Aid Recipients (head of household) and Food Social Assistance Budget by Subdistrict, 2023.....</i>	173
5.	PERTANIAN, KEHUTANAN, PETERNAKAN, DAN PERIKANAN/ AGRICULTURE, FORESTRY, LIVESTOCK, AND FISHERY	
5.1	HORTIKULTURA	188
	<i>HORTICULTURE.....</i>	188
5.1.1	Luas Panen Tanaman Sayuran Menurut Kecamatan dan Jenis Tanaman (ha), 2022 dan 2023	188
	<i>Harvested Area of Vegetables by Subdistrict and Kind of Plant (ha), 2022 and 2023</i>	188

	Halaman Page
5.1.2	Produksi Tanaman Sayuran Menurut Kecamatan dan Jenis Tanaman (kuintal), 2022 dan 2023 194
	<i>Production of Vegetables by Subdistrict and Kind of Plant (quintal), 2022 and 2023</i> 194
5.1.3	Luas Panen Tanaman Sayuran dan Buah–Buahan Semusim Menurut Jenis Tanaman (ha), 2021–2023..... 200
	<i>Harvested Area of Seasonal Vegetables and Fruits by Kind of Plant (ha), 2021–2023</i> 200
5.1.4	Produksi Tanaman Sayuran dan Buah–Buahan Semusim Menurut Jenis Tanaman (kuintal), 2021–2023 201
	<i>Production of Seasonal Vegetables and Fruits by Kind of Plant (quintal), 2021–2023</i> 201
5.1.5	Luas Panen Tanaman Biofarmaka Menurut Kecamatan dan Jenis Tanaman (m ²), 2022 dan 2023 202
	<i>Harvested Area of Medicinal Plants by Subdistrict and Kind of Plant (m²), 2022 and 2023</i> 202
5.1.6	Produksi Tanaman Biofarmaka Menurut Kecamatan dan Jenis Tanaman (kg), 2022 dan 2023 208
	<i>Production of Medicinal Plants by Subdistrict and Kind of Plant (kg) 2022 and 2023</i> 208
5.1.7	Luas Panen Tanaman Biofarmaka Menurut Jenis Tanaman (m ²), 2021–2023..... 214
	<i>Harvested Area of Medicinal Plants by Kind of Plant (m²), 2021–2023 ..</i> 214
5.1.8	Produksi Tanaman Biofarmaka Menurut Jenis Tanaman (kg), 2021–2023 215
	<i>Production of Medicinal Plants by Kind of Plant (kg), 2021–2023</i> 215
5.1.9	Luas Panen Tanaman Hias Menurut Kecamatan dan Jenis Tanaman (m ²), 2022 dan 2023 216
	<i>Harvested Area of Ornamental Plants by Subdistrict and Kind of Plant (m²), 2022 and 2023</i> 216
5.1.10	Produksi Tanaman Hias Menurut Kecamatan dan Jenis Tanaman (tangkai), 2022 dan 2023..... 219
	<i>Production of Ornamental Plants by Subdistrict and Kind of Plant (stalks), 2022 and 2023</i> 219

5.1.11	Luas Panen Tanaman Hias Menurut Jenis Tanaman (m ²), 2021–2023	222
	<i>Harvested Area of Ornamental Plants by Kind of Plant (m²), 2021–2023</i>	222
5.1.12	Produksi Tanaman Hias Menurut Jenis Tanaman (tangkai), 2021–2023	223
	<i>Production of Ornamental Plants by Kind of Plant (stalks), 2021–2023</i>	223
5.1.13	Produksi Buah-Buahan Menurut Kecamatan dan Jenis Tanaman di Kabupaten Sragen (Pohon), 2022 dan 2023	224
	<i>Number of Fruits Trees by Subdistrict and Kind of Fruit in Sragen Regency (Tree), 2022 and 2023</i>	224
5.1.14	Produksi Buah-Buahan dan Sayuran Tahunan Menurut Jenis Tanaman (kuintal), 2021–2023	232
	<i>Production of Annual Fruits and Vegetables by Kind of Plant (quintal), 2021–2023</i>	232
5.2	PERKEBUNAN	233
	ESTATE CROPS	233
5.2.1	Luas Areal Tanaman Perkebunan Menurut Kecamatan dan Jenis Tanaman (ha), 2022 dan 2023	233
	<i>Planted Area of Estate Crops by Subdistrict and Type of Crops (ha), 2022 and 2023</i>	233
5.2.2	Produksi Perkebunan Menurut Kecamatan dan Jenis Tanaman (ton), 2022 dan 2023	237
	<i>Production of Estates by Subdistrict and Type of Crops (ton), 2022 and 2023</i>	237
5.2.3	Luas Areal Tanaman Perkebunan Rakyat Menurut Jenis Tanaman di Kabupaten Sragen (ha), 2020–2023	241
	<i>Area of Small Estate Plants by Kind of crops in Sragen Regency (ha), 2020–2023</i>	241
5.2.4	Produksi Perkebunan Rakyat Menurut Jenis Tanaman di Kabupaten Sragen (ton), 2020–2023	242
	<i>Production of Small Estate Plants by Kind of Crops in Sragen Regency (ton), 2020–2023</i>	242
5.3	TANAMAN PANGAN	243
	FOOD CROPS	243

5.3.1	Luas Lahan Sawah Menurut Kecamatan dan Jenis Pengairan di Kabupaten Sragen (hektar), 2023	243
	<i>Area of Wetland by Subdistrict and Type of Irrigation in Sragen Regency (hectare), 2023</i>	243
5.3.2	Luas Lahan Tegal/Kebun, Ladang/Huma, dan Lahan yang Sementara Tidak Diusahakan Menurut Kecamatan di Kabupaten Sragen (hektar), 2023	244
	<i>Area of Dry Field/Garden, Shifting Cultivation, Land and Temporarily Unused Land by Subdistrict in Sragen Regency (hectar), 2023</i>	244
5.3.3	Luas Panen, Produktivitas, dan Produksi Padi Menurut Kecamatan di Kabupaten Sragen, 2023	245
	<i>Harvested Area, Production, and Productivity of Paddy by Subdistrict in Sragen Regency, 2023</i>	245
5.3.4	Produksi Padi Setara Beras Menurut Kecamatan di Kabupaten Sragen, 2023	246
	<i>Rice Equivalent Production by Subdistrict in Sragen Regency, 2023.....</i>	246
5.3.5	Luas Panen, Produktivitas, dan Produksi Padi Sawah Menurut Kecamatan di Kabupaten Sragen, 2023	247
	<i>Harvested Area, Production, and Productivity of Wetland Paddy by Subdistrict in Sragen Regency, 2023.....</i>	247
5.3.6	Produksi Padi Sawah Setara Beras Menurut Kecamatan di Kabupaten Sragen, 2023	248
	<i>Rice Equivalent Production of Wetland Paddy by Subdistrict in Sragen Regency, 2023</i>	248
5.3.7	Luas Panen, Produktivitas, dan Produksi Padi Gogo Menurut Kecamatan di Kabupaten Sragen, 2023	249
	<i>Harvested Area, Production, and Productivity of Dryland Paddy by Subdistrict in Sragen Regency, 2023.....</i>	249
5.3.8	Produksi Padi Gogo Setara Beras Menurut Kecamatan di Kabupaten Sragen, 2023	250
	<i>Rice Equivalent Production of Dryland Paddy by Subdistrict in Sragen Regency, 2023</i>	250
5.3.9	Luas Panen Jagung, Kedelai, Kacang Tanah, Kacang Hijau, Ubi Kayu, dan Ubi Jalar Menurut Kecamatan di Kabupaten Sragen, 2023 (Ha),	251
	<i>Harvested Area of Maize, Soybean, Peanut, Mungbean, Cassava, and</i>	

	<i>Sweet Potato by Subdistrict in Sragen Regency, 2023 (hectar)</i>	251
5.3.10	Produksi Jagung, Kedelai, Kacang Tanah, Kacang Hijau, Ubi Kayu, dan Ubi Jalar Menurut Kecamatan di Kabupaten Sragen (Ton), 2023.....	252
	<i>Production of Maize, Soybean, Peanut, Mungbean, Cassava, and Sweet Potato by Subdistrict in Sragen Regency (Ton), 2023</i>	252
5.4	PETERNAKAN	253
	LIVESTOCK	253
5.4.1	Populasi Ternak Menurut Kecamatan dan Jenis Ternak (ekor), 2022 dan 2023	253
	<i>Livestocks Population by Sub District and Kind of Livestock (heads), 2022 and 2023</i>	253
5.4.2	Populasi Unggas Menurut Kecamatan dan Jenis Unggas (ekor), 2022 dan 2023	256
	<i>Poultry Population by Sub District and Kind of Poultry (heads), 2022 and 2023</i>	256
5.4.3	Produksi Daging Ternak Menurut Kecamatan dan Jenis Ternak (kg), 2022 dan 2023	259
	<i>Meat Production by Sub District and Kind of Livestock (Kg), 2022 and 2023</i>	259
5.4.4	Produksi Daging Unggas Menurut Kecamatan dan Jenis Unggas (kg), 2022 dan 2023.....	262
	<i>Poultry Meat Production by Sub District and Kind of Poultry (Kg), 2022 and 2023</i>	262
5.4.5	Jumlah Ternak yang Dipotong di Luar Rumah Potong Hewan Menurut Jenis Ternak di Kabupaten Sragen (Ekor), 2017-2023	265
	<i>Number of Livestock Slaughtered (outside Slaughtered House) by Kinds in Sragen Regency (heads), 2017-2023</i>	265
5.4.6	Jumlah Ternak yang Dipotong di Rumah Potong Hewan Menurut Jenis Ternak di Kabupaten Sragen (Ekor), 2017- 2023.....	266
	<i>Number of Livestock Slaughtered (Slaughtered House) by Kinds in Sragen Regency (heads), 2017-2023</i>	266
5.4.7	Produksi Susu Sapi dan Telur Menurut Jenis di Kabupaten Sragen, 2023	267
	<i>Production of Eggs by Kinds in Sragen Regency, 2023</i>	267

5.5	PERIKANAN	268
	FISHERY	268
5.5.1	Produksi dan Nilai Produksi Perikanan Tangkap Menurut Kecamatan dan Jenis Penangkapan, 2023..... <i>Production and Production Value of Fish Capture by Subdistrict and Type of Capture, 2023.....</i>	268 268
5.5.2	Produksi dan Nilai Produksi Perikanan Tangkap di Perairan Umum Menurut Kecamatan dan Lokasi, 2023..... <i>Production and Production Value of Inland Open Water Capture Fisheries by Subdistrict and Location, 2023.....</i>	269 269
5.5.3	Produksi Perikanan Budidaya Menurut Kecamatan dan Jenis Kegiatan (Ton), 2023..... <i>Production of Aquaculture by Subdistrict and Type of Activity (Ton), 2023.....</i>	270 270
5.5.4	Jumlah Rumah Tangga Perikanan Tangkap Menurut Kecamatan dan Subsektor di Kabupaten Sragen, 2023..... <i>Number of Fish Capture Households by Subdistrict and Subsector in Sragen Regency.....</i>	272 272
5.5.5	Jumlah Rumah Tangga Perikanan Budidaya Menurut Kecamatan dan Jenis Budidaya di Kabupaten Sragen, 2023..... <i>Number of Aquaculture Households by Subdistrict and Type of Aquaculture in Sragen Regency.....</i>	273 273
5.5.6	Produksi Perikanan Menurut Jenis Ikan dan Kecamatan di Kabupaten Sragen (Ton), 2021..... <i>Production of Aquaculture by Kinds and Subdistrict in Sragen Regency (Ton), 2021.....</i>	274 274
5.5.7	Nilai Produksi Perikanan Menurut Jenis Ikan di Kabupaten Sragen (000, Rp), 2018-2023..... <i>Production Value of Aquaculture by Kinds of Fish in Sragen Regency (000, Rp), 2018-2023.....</i>	275 275
6.	INDUSTRI, PERTAMBANGAN, DAN ENERGI.....	281
	INDUSTRY, MINING, AND ENERGY	281

6.1	Jumlah Perusahaan Listrik Daya Terpasang, Produksi, dan Distribusi Listrik PT. PLN (Persero) pada Cabang/Ranting PLN di Kabupaten Sragen, 2023	281
	<i>Installed Capacity, Production, and Distribution of Electricity of State Electricity Company at Branch Level in Sragen Regency, 2023.....</i>	281
6.2	Jumlah Pelanggan Listrik Menurut Kecamatan, 2019–2023	282
	<i>Number of Electricity Customers by Subdistrict, 2019–2023</i>	282
6.3	Jumlah Pelanggan dan Air yang Disalurkan Menurut Kecamatan, 2023	283
	<i>Number of Customers and Distributed Water by Subdistrict, 2023.....</i>	283
6.4	Jumlah Perusahaan Air Minum, Kapasitas Produksi, Sumber Mata Air, dan Tenaga Kerja di Kabupaten Sragen, 2023	284
	<i>Number of Water Supply Establishments, Production Capacity, Water Source, and Manpower in Sragen Regency, 2023</i>	284
6.5	Banyaknya Produksi Air Minum, yang Terjual, dan yang Hilang dari Perusahaan Daerah Air Minum di Kabupaten Sragen (m3), 2023.....	285
	<i>Total Production of Drinking Water, Sold, and Lost at PDAM Sragen Regency (m3), 2023</i>	285
6.6	Jumlah Pelanggan dan Air yang Disalurkan Menurut Pelanggan di Kabupaten Sragen, 2023	286
	<i>Number of Customer and Distributed Clean Water by Type of Customers in Sragen Regency, 2023.....</i>	286
6.7	Jumlah Perusahaan dan Tenaga Kerja Menurut Klasifikasi Industri di Kabupaten Sragen, 2023	287
	<i>Number of Establishments and Employees by Industrial Classification in Sragen Regency, 2023.....</i>	287
7.	PARIWISATA/TOURISM	
7.1	Jumlah Rumah Makan/Restoran Menurut Kecamatan, 2020–2023 ..	294
	<i>Number of Restaurants by Subdistrict, 2020–2023.....</i>	294
7.2	Jumlah Akomodasi Hotel, Kamar, dan Tempat Tidur di Kabupaten Sragen, 2019-2023.....	295
	<i>Number of Hotel Accomodation, Rooms, and Beds in Sragen Regency, 2019-2023</i>	295

7.3	Tingkat Penghunian Kamar Hotel (TPK) Menurut Bulan di Kabupaten Sragen, 2023	296
	<i>Room Occupancy Rate of Hotels by Month in Sragen Regency, 2023</i>	296
7.4	Rata-rata Lama Tamu Menginap Menurut Bulan di Kabupaten Sragen, 2023	297
	<i>Average Length of Stay by Month in Sragen Regency, 2023</i>	297
7.5	Banyaknya Objek Wisata Menurut Jenis di Kabupaten Sragen, 2023	298
	<i>Number of Tourist Object by Kind in Sragen Regency, 2023</i>	298
7.6	Jumlah Kunjungan Wisatawan Menurut Kecamatan di Kabupaten Sragen, 2023	299
	<i>Number of Tourist Arrivals by Subdistrict in Sragen Regency, 2023</i>	299
8.	TRANSPORTASI DAN KOMUNIKASI/	
	TRANSPORTATION AND COMMUNICATION	
8.1	TRANSPORTASI	311
	TRANSPORTATION	311
8.1.1	Panjang Jalan Menurut Tingkat Kewenangan Pemerintahan di Kabupaten Sragen (km), 2021–2023	311
	<i>Length of Roads by Level of Government Authority in Sragen Regency (km), 2021–2023</i>	311
8.1.2	Panjang Jalan Menurut Jenis Permukaan Jalan di Kabupaten Sragen (km), 2021–2023	312
	<i>Length of Roads by Type of Road Surface in Sragen Regency/ Municipality (km), 2021–2023</i>	312
8.1.3	Panjang Jalan Menurut Kondisi Jalan di Kabupaten Sragen (km), 2021–2023	313
	<i>Length of Roads by Condition of Roads in Sragen Regency (km), 2021–2023</i>	313
8.1.4	Panjang Jalan Menurut Jenis Permukaan dan Pemerintahan yang Berwenang Mengelolanya di Kabupaten Sragen (km), 2023	314
	<i>Length of Roads by Surface Type and Level of Government Authority in Sragen Regency (km), 2023</i>	314
8.1.5	Panjang Jalan Menurut Kondisi Jalan dan Pemerintahan yang Berwenang Mengelolanya di Kabupaten Sragen (km), 2023	315
	<i>Length of Roads by Condition and Level of Government Authority in</i>	

	<i>Sragen Regency (km), 2023</i>	315
8.1.6	Panjang Jalan Menurut Kelas Jalan dan Pemerintahan yang Berwenang Mengelolanya di Kabupaten Sragen (km), 2020	316
	<i>Length of Roads by Road Class and Level of Government Authority in Sragen Regency (km), 2020</i>	316
8.1.7	Panjang Jalan Pemerintahan Menurut yang Berwenang Mengelolanya dan Kecamatan di Kabupaten Sragen (km), 2023	317
	<i>Length of Roads by Level of Government Authority and Subdistrict in Sragen Regency (km), 2023</i>	317
8.1.8	Panjang Jalan Pemerintahan Menurut Kondisi dan Kecamatan di Kabupaten Sragen (km), 2023.....	318
	<i>Length of Roads by Condition and Subdistrict in Sragen Regency (km), 2023</i>	318
8.1.9	Jumlah dan Panjang Jembatan menurut Kondisi di Kabupaten Sragen, 2023	319
	<i>Number of Lenght of Bridges by Condition and Subdistrict in Sragen Regency, 2023</i>	319
8.1.10	Jumlah Kendaraan Bermotor Menurut Kecamatan dan Jenis Kendaraan (unit), 2023.....	320
	<i>Number of Registered Motor Vehicles by Subdistrict and Type of Motor Vehicles (units), 2023</i>	320
8.1.11	Jumlah Kendaraan Bermotor yang Membayar Pajak Menurut Kecamatan Jenis Kendaraan (unit), 2022-2023.....	321
	<i>Number of Registered Motor Vehicles that Paying Tax by Subdistrict and Type of Motor Vehicles (unis), 2022-2023</i>	321
8.1.12	Jumlah BPKB (Buku Pemilik Kendaraan Bermotor) di Kabupaten Sragen, 2023	322
	<i>Number of BPKB (Motor Vehicle Owner's Book) in Sragen Regency, 2023</i>	322
8.1.13	Jumlah Kendaraan Bermotor yang Diregistrasi pada Samsat Menurut Jenis Kendaraan di Kabupaten Sragen (Unit), 2023	324
	<i>Number of BPKB (Motor Vehicle Owner's Book) in Sragen Number of Registered Vehicle at Samsat by Type in Sragen Regency (units), 2023..</i>	324

8.1.14	Jumlah Kendaraan Bermotor yang Wajib Uji Menurut Jenis Kendaraan di Kabupaten Sragen (Unit), 2022.....	326
	<i>Number of Mandatory Test Vehicle by Type in Sragen Regency (units), 2022.....</i>	326
8.1.15	Lalu Lintas Angkutan Darat di Terminal Kabupaten Sragen, 2022.....	327
	<i>Land Traffic in Sragen Regency's Terminal, 2022.....</i>	327
8.1.16	Lalu Lintas Angkutan Darat di Stasiun Kereta Api Kabupaten Sragen, 2023.....	328
	<i>Land Traffic in Sragen Regency's Train Station, 2023.....</i>	328
8.1.17	Jumlah Fasilitas Transportasi di Kabupaten Sragen (Unit), 2019-2023.....	329
	<i>Number of Transport Facilities in Sragen Regency (units), 2019-2023...</i>	329
8.2	KOMUNIKASI.....	306
	COMMUNICATION.....	306
8.2.1	Jumlah Kantor Pos Menurut Kecamatan di Kabupaten Sragen, 2020–2023.....	330
	<i>Number of Post Offices Subsidiaries by Subdistrict in Sragen Regency, 2020–2023.....</i>	330
8.2.2	Banyaknya Surat Pos yang Dikirim menurut Bulan, Tujuan dan Sifat Pengiriman di Kabupaten Sragen, 2022.....	331
	<i>Number of Letter Sent by Month, Destination, and Delivery Attribute in Sragen Regency, 2022.....</i>	331
8.2.3	Banyaknya Surat Pos yang Diterima menurut Bulan, Asal dan Sifat Pengiriman di Kabupaten Sragen, 2022.....	332
	<i>Number Letter Received by Month, Origin, and Delivery Attribute in Sragen Regency, 2022.....</i>	332
8.2.4	Banyaknya Paket Pos yang Dikirim menurut Bulan, Tujuan dan Sifat Pengiriman di Kabupaten Sragen, 2022.....	333
	<i>Number of Package Sent by Month, Destination, and Delivery Attribute in Sragen Regency, 2022.....</i>	333
8.2.5	Banyaknya Paket Pos yang Diterima menurut Bulan, Asal dan Sifat Pengiriman di Kabupaten Sragen, 2022.....	334
	<i>Number Package Received by Month, Origin, and Delivery Attribute in Sragen Regency, 2022.....</i>	334

8.2.6	Banyaknya Wesel Pos yang Dikirim menurut Bulan, Tujuan dan Sifat Pengiriman di Kabupaten Sragen, 2022.....	335
	<i>Number of Money Order Sent by Month, Destination, and Delivery Attribute in Sragen Regency, 2022.....</i>	335
8.2.7	Banyaknya Wesel Pos yang Diterima menurut Bulan, Asal dan Sifat Pengiriman di Kabupaten Sragen, 2022.....	336
	<i>Number Money Order Received by Month, Origin, and Delivery Attribute in Sragen Regency, 2022.....</i>	336
9.	PERBANKAN, KOPERASI, DAN HARGA-HARGA/ BANKING, COOPERATIVE, AND PRICES	
9.1	PERBANKAN.....	340
	BANKING.....	340
9.1.1	Jumlah Bank Menurut Jenisnya di Kabupaten Sragen, 2018-2023....	340
	<i>Number of Banks by Type of Banks in Sragen Regency, 2018-2023.....</i>	340
9.1.2	Posisi Pinjaman (Rupiah dan Valuta Asing) pada Bank Umum di Kabupaten Sragen Menurut Sektor Ekonomi (miliar rupiah), 2023 ...	341
	<i>Outstanding of Loans/Financing (Rupiahs and Foreign Exchange) in Commercial Banks in Sragen Regency by Economic Sector (billion rupiahs), 2023.....</i>	341
9.1.3	Posisi Tabungan pada Bank Umum Menurut Jenis Tabungan (miliar rupiah), 2023.....	342
	<i>Outstanding Saving Deposits of Commercial Banks by EType of Deposit (billion rupiahs), 2023.....</i>	342
9.1.4	Banyaknya Pelelangan, Tunggakan, dan Nilainya Setiap Bulan di Perum Pegadaian di Kabupaten Sragen, 2022-2023.....	343
	<i>Number of Auction, Arrears, and Their Value Every Month in Perum Pegadaian Sragen Regency, 2022-2023.....</i>	343
9.1.5	Realisasi Banyaknya Penerimaan dan Pelunasan Kredit serta Nilainya Setiap Bulan pada Perum Pegadaian di Kabupaten Sragen, 2022-2023.....	344
	<i>Number of Acceptance and Credit Repayment and Value Every Month in Perum Pegadaian Sragen Regency, 2022-2023.....</i>	344
9.2	KOPERASI.....	345
	COOPERATIVE.....	345

9.2.1	Jumlah Koperasi Aktif dan Kecamatan di Kabupaten Sragen, 2019-2023	345
	<i>Number of Aktive Cooperatives by Subdistrict in Sragen Regency, 2019-2023</i>	345
9.2.2	Jumlah Koperasi Menurut Jenis Koperasi dan Kecamatan di Kabupaten Sragen, 2023	346
	<i>Number of Cooperatives by Kinds of Cooperative and Subdistrict in Sragen Regency, 2023</i>	346
9.2.3	Jumlah Koperasi Menurut Jenis Usaha Koperasi dan Kecamatan di Kabupaten Sragen, 2023	347
	<i>Number of Cooperatives by Type of Cooperative and Subdistrict in Sragen Regency, 2023</i>	347
9.2.4	Perkembangan Koperasi di Kabupaten Sragen, 2022-2023	348
	<i>Trend of Cooperatives in Sragen Regency, 2022-2023.....</i>	348
9.2.5	Perkembangan Koperasi di Kabupaten Sragen, 2018-2023	349
	<i>Trend of Cooperatives in Sragen Regency, 2018-2023.....</i>	349
9.3	HARGA-HARGA.....	350
	PRICES.....	350
9.3.1	Perkembangan Indeks Harga Konsumen (2018=100), 2023	350
	<i>Monthly Consumer Price Index (2018=100), 2023.....</i>	350
9.3.2	Perkembangan Indeks Harga Konsumen (2018=100) per Kelompok Komoditi Kota Surakarta, 2023	351
	<i>Monthly Consumer Price Index (2018=100) by Commodity group in Surakarta Municipality, 2023</i>	351
9.3.3	Perkembangan Inflasi Umum, 2023	355
	<i>Growth of Inflation , 2023.....</i>	355
9.4	INVESTASI	356
	INVESTMENT.....	356
9.4.1	Realisasi Investasi di Kabupaten Sragen, 2019–2023	356
	<i>Realization of Investment in Sragen Regency, 2019–2023</i>	356
10.	PENGELUARAN PENDUDUK/POPULATION EXPENDITURE	
10.1	Rata-rata Pengeluaran per Kapita Sebulan Menurut Kelompok Komoditas (rupiah) di Kabupaten Sragen, 2023	360

	<i>Monthly Average Expenditure per Capita by Commodity Group (rupiahs) in Sragen Regency, 2023.....</i>	360
10.2	Persentase Pengeluaran per Kapita Sebulan Menurut Kelompok Komoditas di Kabupaten Sragen, 2022 dan 2023..... <i>Percentage of Monthly Expenditure per Capita by Commodity Group in Sragen Regency, 2022 and 2023.....</i>	361
10.3	Rata-rata Pengeluaran per Kapita per Bulan Menurut Kelompok Pengeluaran Kriteria Bank Dunia di Kabupaten Sragen (rupiah), 2023..... <i>Monthly Average Expenditure per Capita According to World Bank Criteria Expenditure Distribution in Sragen Regency (rupiah), 2023.....</i>	362
11.	PERDAGANGAN/TRADE	
11.1	Jumlah Sarana Perdagangan Menurut Jenisnya di Kabupaten Sragen, 2020-2023..... <i>Number of Trading Facilities by Type of Facility in Sragen Regency, 2020-2023.....</i>	368
11.2	Jumlah Sarana Perdagangan Menurut Tipe Badan Hukum di Kabupaten Sragen, 2019-2023..... <i>Number of Trading Facilities by Type of Business Entity in Sragen Regency, 2019-2023.....</i>	369
11.3	Jumlah Perusahaan Besar Menurut Kecamatan di Kabupaten Sragen, 2019-2023..... <i>Number of Large Companies by Subdistrict in Sragen Regency, 2019-2023.....</i>	370
12.	SISTEM NERACA REGIONAL/SYSTEM OF REGIONAL ACCOUNTS	
12.1.	Produk Domestik Regional Bruto Atas Dasar Harga Berlaku Menurut Lapangan Usaha (juta rupiah), 2019–2023..... <i>Gross Regional Domestic Product at Current Market Prices by Industry (million rupiahs), 2019–2023.....</i>	379
12.2	Produk Domestik Regional Bruto Atas Dasar Harga Konstan 2010 Menurut Lapangan Usaha (juta rupiah), 2019–2023..... <i>Gross Regional Domestic Product at 2010 Constant Market Prices by Industry (million rupiahs), 2019–2023.....</i>	381
12.3	Distribusi Persentase Produk Domestik Regional Bruto Atas Dasar Harga Berlaku Menurut Lapangan Usaha, 2019–2023.....	383

	<i>Percentage Distribution of Gross Regional Domestic Product at Current Market Prices by Industry, 2019–2023</i>	383
12.4	Laju Pertumbuhan Produk Domestik Regional Bruto Atas Dasar Harga Konstan 2010 Menurut Lapangan Usaha (persen), 2019–2023.....	385
	<i>Growth Rate of Gross Regional Domestic Product at 2010 Constant Market Prices by Industry (percent), 2019–2023</i>	385
12.5	Produk Domestik Regional Bruto Atas Dasar Harga Berlaku Menurut Jenis Pengeluaran (juta rupiah), 2019–2023	387
	<i>Gross Regional Domestic Product at Current Market Prices by Type of Expenditure (million rupiahs), 2019–2023</i>	387
12.6	Produk Domestik Regional Bruto Atas Dasar Harga Konstan 2010 Menurut Jenis Pengeluaran (juta rupiah), 2019–2023.....	388
	<i>Gross Regional Domestic Product at 2010 Constant Market Prices by Type of Expenditure (million rupiahs), 2019–2023</i>	388
12.7	Distribusi Persentase Produk Domestik Regional Bruto Atas Dasar Harga Berlaku Menurut Jenis Pengeluaran (juta rupiah), 2019–2023.....	389
	<i>Percentage Distribution of Gross Regional Domestic Product at Current Market Prices by Type of Expenditure (million rupiahs), 2019–2023</i>	389
12.8	Laju Pertumbuhan Produk Domestik Regional Bruto Atas Dasar Harga Konstan 2010 Menurut Jenis Pengeluaran (juta rupiah), 2019–2023.....	390
	<i>Growth Rate of Gross Regional Domestic Product at 2010 Constant Market Prices by Type of Expenditure (million rupiahs), 2019–2023</i>	390
13.	PERBANDINGAN ANTAR KABUPATEN/ KOTA/ REGENCY/MUNICIPAL COMPARISON	
13.1	Jumlah Penduduk Menurut Kabupaten/Kota di Provinsi Jawa Tengah (ribu), 2020–2024.....	395
	<i>Population by Regency/Municipality in Jawa Tengah Province (thousand), 2020–2024</i>	395
13.2	Laju Pertumbuhan Produk Domestik Regional Bruto Atas Dasar Harga Konstan 2010 Menurut Kabupaten/Kota di Provinsi Jawa Tengah (persen), 2019–2023	396

	<i>Rate of Growth of Gross Regional Domestic Products at Constant 2010 Prices by Regency/Municipality in Jawa Tengah Province (percent), 2019–2023</i>	396
13.3	Jumlah Penduduk Miskin Menurut Kabupaten/Kota di Provinsi Jawa Tengah (ribu), 2019–2023	397
	<i>Number of Poor Population by Regency/Municipality in Jawa Tengah Province (thousand), 2019–2023</i>	397
13.4	Indeks Pembangunan Manusia Menurut Kabupaten/Kota di Provinsi Jawa Tengah, 2019–2023	398
	<i>Human Development Index by Regency/Municipality in Jawa Tengah Province, 2019–2023</i>	398
13.5	Persentase Penduduk Miskin Menurut Kabupaten/Kota di Provinsi Jawa Tengah, 2019-2023	399
	<i>Percentage of Poor People by Regency/Municipality in Jawa Tengah Province, 2019-2023</i>	399
13.6	Tingkat Pengangguran Terbuka dan Tingkat Partisipasi Angkatan Kerja (TPAK) Menurut Kabupaten/Kota di Provinsi Jawa Tengah, 2021-2023.....	400
	<i>Unemployment Rate (UR) and Labour Force Participation Rate (LFPR) by Regency/Municipality in Jawa Tengah Province, 2021-2023.....</i>	400
13.7	Jumlah Penduduk Berumur 15 Tahun Keatas Menurut Kabupaten/ Kota dan Jenis Kegiatan Selama Seminggu yang Lalu di Provinsi JawaTengah, 2023.....	401
	<i>Number of Population Aged 15 years and Over by Regency/ Municipality and Type of Activity During Previous Week in Jawa Tengah Province, 2023</i>	401

PENJELASAN UMUM/EXPLANATORY NOTES

Tanda-tanda, satuan-satuan, dan lain-lainnya yang digunakan dalam publikasi ini adalah sebagai berikut:

Symbols, measurement units, and acronyms which are used in this publication, are as follows:

1. TANDA-TANDA/SYMBOLS

Data tidak tersedia/Data not available	: ...
Tidak ada atau nol /Null or zero	: -
Data dapat diabaikan/Data negligible	: 0
Tanda decimal/Decimal point	: ,
Data tidak dapat ditampilkan/Not applicable	: NA
Angka estimasi/Estimated figures	: e
Angka diperbaiki/Revised figures	: r
Angka sementara/Preliminary figures	: x
Angka sangat sementara/Very preliminary figures	: xx
Angka sangat sangat sementara/Very very preliminary figures	: xxx

2. SATUAN/UNITS

barel/barrel	: 158,99 liter/litres = 1/6,2898 m ³
hektar (ha)/hectare (ha)	: 10 000 m ²
kilometer (km)/kilometres (km)	: 1 000 meter/meters (m)
knot/knot	: 1,8523 km/jam (km/hour)
kuintal/quintal	: 100 kg
KWh	: 1 000 Watt hour
MWh	: 1 000 KWh
liter (untuk beras)/litre (for rice)	: 0,80 kg
MMSCF	: 1/35,3 m ³
metrik ton (m.ton)/metric ton (m. ton)	: 0,98421 long ton = 1 000 kg
ons/ounce	: 28,31 gram/grams
ton	: 1 000 kg

Satuan lain: buah, dus, butir, helai/lembar, kaleng, batang, pulsa, ton kilometer (ton-km), jam, menit, persen (%).

Other units: unit, pack, pieces, sheet, tin, pulse, ton-kilometres(ton-km), hour, minute, percent (%).

Perbedaan angka di belakang koma disebabkan oleh pembulatan angka.

The difference in decimal numbers is caused by rounding.

DAFTAR SINGKATAN/ LIST OF ABBREVIATIONS

SI	: Stasiun Iklim
SIMPK	: Stasiun Meteorologi Pertanian Khusus
t.t	: Tempat tidur
BCG	: Bacillus Calmette Guerin
DPT	: Difteri, Pertusis, Tetanus
TT	: Tetanus Toxoid
IOT	: Industri Obat Tradisional/ <i>Traditional Medicine Industry</i>
IKOT	: Industri Kecil Obat Tradisional/ <i>Traditional Medicine Small</i>
Alkes	: Alat kesehatan/ <i>Health Kits</i>
PKRT	: Perbekalan Kesehatan Rumah tangga/ <i>Household Health Logistics</i>
Kompl	: Komplemen/ <i>Complement</i>
IRTP	: Industri Pangan Produksi Rumah Tangga/ <i>Foods Home Industry</i>
PBF	: Pedagang Besar Farmasi/ <i>Pharmacy Whole-seller</i>
GFK	: Gudang Farmasi Kab/Kota/Regency/ <i>Municipality Pharmacy Warehouse</i>
RB	: Rumah Bersalin/ <i>Delivery House</i>
Pustu	: Puskesmas pembantu/ <i>Auxiliary Public Health Center</i>
BP	: Balai Pengobatan/ <i>Polyclinic</i>
TPS	: Tempat Pembuangan Sementara / <i>landfill</i>
Jamkesmas	: Jaminan kesehatan masyarakat miskin/ <i>Poor public health insurance</i>
PJKMU	: Program Jaminan Kesehatan Masyarakat Umum
SIUP	: Surat Ijin Usaha Perdagangan/ <i>Trading Permission Letter</i>
TDP	: Tanda Daftar Perusahaan/ <i>Company Registration Identity</i>
API	: Angka Pengenal Importir/ <i>Importer's Identity Number</i>

Statistik Kunci, 2021–2023

Key Statistics, 2021–2023

Rincian/Description	Satuan/Unit	2021	2022	2023
(1)	(2)	(3)	(4)	(5)
SOSIAL/SOCIAL				
Penduduk ¹ /Population ¹	jiwa/people	982.320	990.006	997.485
Laju Pertumbuhan Penduduk ¹ /Population Growth ¹	%		0,78	0,76
Angka Harapan Hidup ^{1-e} /Life Expectancy Rate ¹	tahun/years	75,79	75,87	75,97
Angka Melek Huruf Usia 15+/Literacy Rate Aged 15+	%	88,55	90,66	89,64
Tingkat Partisipasi Angkatan Kerja -TPAK ² Labour Force Participation Rate-LFPR ²	%	71,74	69,40	68,60
Tingkat Pengangguran Terbuka-TPT ² Unemployment Rate-UR ²	%	4,76	4,69	3,87
Penduduk Miskin ³ /Poor People ³	ribu/thousand	122,91	115,14	114,62
Persentase Penduduk Miskin ³ Percentage of Poor People ³	%	13,83	12,94	12,87
Indeks Pembangunan Manusia-IPM ⁴ Human Development Index ⁴	–	74,08	74,65	75,10
EKONOMI/ECONOMIC				
Produk Domestik Regional Bruto (PDRB) Harga Berlaku ⁵ Gross Regional Domestic Bruto (GRDP) at Current Price ⁵	juta rupiah million rupiahs	40.087.775,48	44.242.876,01	48.570.127,58
Laju Pertumbuhan Ekonomi ⁶ /Economic Growth ⁶	%	3,75	5,76	5,23

Catatan/Notes: ¹ Badan Pusat Statistik, Proyeksi Penduduk Kabupaten/Kota Provinsi Jawa Tengah 2020–2035 Hasil Sensus Penduduk 2020/ BPS-Statistics Indonesia, 2020–2035 Indonesia population projection result of 2020 Population Census

² Kondisi Agustus/Condition at August

³ Kondisi Maret/Condition at March

⁴ Sejak tahun 2010, IPM dihitung dengan metode baru. Komponen IPM metode baru adalah angka harapan hidup saat lahir, harapan lama sekolah, rata-rata lama sekolah, dan pengeluaran per kapita/Since 2010, HDI was calculated using new method. New HDI component are life expectancy at birth, expected years of schooling, means years of schooling, and expenditure per capita

⁵ Mulai tahun 2010 mengadopsi System of National Account 2008 (SNA 2008)/Since 2010 is in line with System of National Account 2008 (SNA 2008)

⁶ Menggunakan tahun dasar 2010 (2010=100)/Using 2010 base year (2010=100)

GEOGRAFI DAN IKLIM

Geography and Climate



KONDISI GEOGRAFI DAN IKLIM

Geography and Climate Condition

109 MDPL

**Tinggi Wilayah
Kabupaten Sragen**

*Territory Height of Sragen
Regency*

994,57 KM²

**Luas Wilayah
Kabupaten Sragen**

Area of Sragen Regency

79,43 KM²

**Sumberlawang Tercatat
Sebagai Kecamatan Terluas**

*Sumberlawang Recorded as The
Largest Subdistrict*

**110.45' DAN 110.10 BT
7.15' DAN 7.30 LS**

**Letak Secara Astronomis
Kabupaten Sragen**

*Astronomical Location of
Sragen Regency*



PENJELASAN TEKNIS**TECHNICAL NOTES**

1. Secara astronomis, Kabupaten Sragen terletak antara 110.45' dan 111.10' Bujur Timur (BT) serta 7.15' dan 7.30' Lintang Selatan (LS).
 2. Berdasarkan posisi geografisnya, Kabupaten Sragen memiliki batas - batas:
 - Utara : Kabupaten Grobogan
 - Selatan : Kab. Karanganyar
 - Barat : Kabupaten Boyolali
 - Timur : Kab. Ngawi
 3. Kabupaten Sragen terdiri dari 20 Kecamatan, yaitu :
 - Kecamatan Kalijambe
 - Kecamatan Plupuh
 - Kecamatan Masaran
 - Kecamatan Kedawung
 - Kecamatan Sambirejo
 - Kecamatan Gondang
 - Kecamatan Sambungmacan
 - Kecamatan Ngrampal
 - Kecamatan Karangmalang
 - Kecamatan Sragen
 - Kecamatan Sidoharjo
 - Kecamatan Tanon
 - Kecamatan Gemolong
 - Kecamatan Miri
 - Kecamatan Sumberlawang
 - Kecamatan Mondokan
 - Kecamatan Sukodono
 - Kecamatan Gesi
 - Kecamatan Tangen
 - Kecamatan Jenar
1. *Astronomically, Sragen Regency is located between 110.45' to 111.10' East Longitude and 7.15' to 7.30' South latitude*
 2. *In terms of geographic position, Sragen Regency has boundaries as follows:*
 - *North : Grobogan Regency*
 - *South : Karanganyar Regency*
 - *West : Boyolali Regency and*
 - *East : Ngawi Regency.*
 3. *Sragen Regency has 20 Subdistricts. These include :*
 - *Subdistrict Kalijambe*
 - *Subdistrict Plupuh*
 - *Subdistrict Masaran*
 - *Subdistrict Kedawung*
 - *Subdistrict Sambirejo*
 - *Subdistrict Gondang*
 - *Subdistrict Sambungmacan*
 - *Subdistrict Ngrampal*
 - *Subdistrict Karangmalang*
 - *Subdistrict Sragen*
 - *Subdistrict Sidoharjo*
 - *Subdistrict Tanon*
 - *Subdistrict Gemolong*
 - *Subdistrict Miri*
 - *Subdistrict Sumberlawang*
 - *Subdistrict Mondokan*
 - *Subdistrict Sukodono*
 - *Subdistrict Gesi*
 - *Subdistrict Tangen*
 - *Subdistrict Jenar*

4. Desa/Kelurahan Tepi Laut adalah desa/kelurahan yang sebagian atau seluruh wilayahnya bersinggungan langsung dengan laut, baik berupa pantai maupun tebing karang.
 5. Desa/Kelurahan bukan tepi laut adalah desa/kelurahan yang wilayahnya tidak bersinggungan langsung dengan laut.
 6. Desa/Kelurahan Lereng/Puncak adalah desa/kelurahan yang sebagian besar wilayahnya berada di puncak gunung/pegunungan atau terletak di antara puncak sampai lembah.
 7. Desa/Kelurahan lembah adalah desa/kelurahan yang wilayahnya sebagian besar merupakan daerah rendah yang terletak di antara dua gunung/pegunungan atau daerah yang mempunyai kedudukan lebih rendah dibandingkan daerah sekitarnya.
 8. Desa/Kelurahan Dataran adalah desa/kelurahan yang sebagian besar wilayahnya tampak datar, rata, dan membentang.
4. *Coastal Village/Coastal Sub - District is a village/sub - district which some areas are intersect/directly adjacent to the sea, either gently sloping/flat beach or cliffs/reef.*
 5. *Non Coastal Village/Non Coastal Sub - District is a village which has no area that intersect/directly adjacent to the sea.*
 6. *Slope/Peak Village/Sub - District is a village/sub - district which the largest part of village/sub - district lies on the highest part of mount/mountain or lies between the peak to the valley.*
 7. *Valley Village/Sub - District area is a village/sub - district with the largest part of the village/sub - district is a low area between two mountains or area that have a position lower than the surrounding area.*
 8. *Flat Village/Sub - District is a village/sub - district which the largest part of village/sub - district looked plane, flat, and stretches.*

1.1 KEADAAN GEOGRAFI GEOGRAPHY CONDITION

Tabel 1.1.1 **Luas Daerah dan Jumlah Pulau Menurut Kecamatan di Kabupaten Sragen, 2023**
Table 1.1.1 **Total Area and Number of Islands by Subdistrict in Sragen Regency, 2023**

Kecamatan <i>Subdistrict</i>	Ibukota Kecamatan <i>Capital of Subdistrict</i>	Luas <i>Total Area</i> (km ² /sq.km)
(1)	(2)	(3)
Kalijambe	Ds Banaran	48,47
Plupuh	Ds Sambirejo	50,41
Masaran	Ds Masaran	46,84
Kedawung	Ds Bendungan	53,06
Sambirejo	Ds Sambirejo	45,82
Gondang	Ds Gondang	46,83
Sambungmacan	Ds Banaran	43,81
Ngrampal	Ds Pilangsari	39,84
Karangmalang	KI Puro	46,01
Sragen	KI Sragen Tengah	27,64
Sidoharjo	Ds Jetak	49,03
Tanon	Ds, Gabugan	52,69
Gemolong	Ds Gemolong	39,91
Miri	Ds Girimargo	56,86
Sumberlawang	Ds Ngandul	79,43
Mondokan	Ds Kedawung	50,73
Sukodono	Ds Majenang	47,48
Gesi	Ds Gesi	40,81
Tangen	Ds Katelan	56,92
Jenar	Ds Dawung	71,98
Kabupaten Sragen		994,57

Lanjutan Tabel/*Continued Table 1.1.1*

Kecamatan <i>Subdistrict</i>	Persentase terhadap Luas Kabupaten/ Kota <i>Percentage to Regency/Municipal Area</i>	Jumlah Pulau <i>Number of Islands</i>
(1)	(4)	(5)
Kalijambe	4,87	...
Plupuh	5,07	...
Masaran	4,71	...
Kedawung	5,33	...
Sambirejo	4,61	...
Gondang	4,71	...
Sambungmacan	4,40	...
Ngrampal	4,01	...
Karangmalang	4,63	...
Sragen	2,78	...
Sidoharjo	4,93	...
Tanon	5,30	...
Gemolong	4,01	...
Miri	5,72	...
Sumberlawang	7,99	...
Mondokan	5,10	...
Sukodono	4,77	...
Gesi	4,10	...
Tangen	5,72	...
Jenar	7,24	...
Kabupaten Sragen	100,00	...

Catatan/*Note*: ...Sumber/*Source*: Kementerian Dalam Negeri, Keputusan Menteri Dalam Negeri Nomor 100.1.1-6117 tahun 2023/*Ministry of Home Affairs, The Decree of Home Affairs Minister Number 100.1.1-6117 year 2023*

Tabel
Table 1.1.2

**Tinggi Wilayah dan Jarak ke Ibukota Kabupaten/Kota
Menurut Kecamatan di Kabupaten Sragen, 2023**
*Altitude and Distance to the Capital of Regency/
Municipality by Subdistrict in Sragen Regency, 2023*

Kecamatan Subdistrict	Tinggi Wilayah (mdpl) Altitude (m a.s.l)	Jarak ke Ibukota Kabupaten/Kota Distance to the Capital of Regency/ Municipality
(1)	(2)	(3)
Kalijambe	123	31,4
Plupuh	141	18,8
Masaran	93	11,1
Kedawung	116	7,7
Sambirejo	190	12,4
Gondang	93	13,8
Sambungmacan	85	11,1
Ngrampal	864	4,4
Karangmalang	86	2,7
Sragen	86	1,7
Sidoharjo	86	4,3
Tanon	93	14,3
Gemolong	128	25,9
Miri	115	29,3
Sumberlawang	126	23,7
Mondokan	110	20,3
Sukodono	86	16,8
Gesi	126	13,7
Tangen	98	13,7
Jenar	118	17,5
Kabupaten Sragen	109	0,00

Catatan/Note: ...

Sumber/Source:

1.2 KEADAAN IKLIM
CLIMATE CONDITION

Tabel 1.2.1 Jumlah Curah Hujan dan Hari Hujan Menurut Kecamatan di Kabupaten Sragen, 2023
Number of Rainfall and Number of Rainy Days by Subdistrict in Sragen Regency, 2023

Kecamatan Subdistrict	Stasiun Pengamat Monitoring Station	Januari January		Februari February	
		Curah hujan (mm)	Hari Hujan (Hari)	Curah hujan (mm)	Hari Hujan (Hari)
		Rainfall	Raindays	Rainfall	Raindays
(1)	(2)	(3)	(4)	(5)	(6)
Kalijambe	Kalimacan	277	17	335	20
Plupuh	Bapang	280	18	316	23
Masaran	Masaran	160	10	343	13
	Kedung Gatot	139	11	253	15
	Sidodadi	297	17	350	18
Kedawung	Gebang	312	15	567	17
	Kedawung	73	14	244	22
	Batu Jamus	-	-	-	-
Sambirejo	Purworejo	135	8	333	17
	Sambirejo	105	13	356	23
Gondang	Gebyar/Pacet	158	11	321	20
	Kedung Banteng	103	10	253	15
Sambungmacan	Kebonromo
Ngrampal	Kenatan	392	17	793	25
	Ngarum
Karangmalang	Gembong	127	10	224	19
Sragen	Mojo (Sragen)	136	16	293	21
Sidoarjo	Singopadu
Tanon	Ketro	315	16	379	18
Gemolong	Dadapan	255	15	320	19
Miri	Kedung Kancil	272	13	396	19
Sumberlawang
Mondokan
Sukodono
Gesi
Tangen	Tangen	173	19	287	24
Jenar
Kabupaten Sragen (Rata-rata)		206,06	13,89	353,50	19,33

Lanjutan Tabel/Continued Table 1.2.1

Kecamatan Subdistrict	Stasiun Pengamat Monitoring Station	Maret March		April April	
		Curah hujan (mm) Rainfall	Hari Hujan (Hari) Raindays	Curah hujan (mm) Rainfall	Hari Hujan (Hari) Raindays
(7)	(8)	(9)	(10)	(11)	(12)
Kalijambe	Kalimacan	412	18	284	10
Plupuh	Bapang	315	17	274	14
Masaran	Masaran	321	10	260	8
	Kedung Gatot	442	15	186	11
	Sidodadi	366	14	220	12
	Gebang	724	19	327	13
Kedawung	Kedawung	386	19	212	12
	Batu Jamus	-	-	-	-
	Purworejo	334	18	107	7
Sambirejo	Sambirejo	375	21	257	16
	Gebyar/Pacet	318	19	105	6
Gondang	Kedung Banteng	414	17	196	10
Sambungmacan	Kebonromo
Ngrampal	Kenatan	592	20	280	6
	Ngarum
Karangmalang	Gembong	500	19	116	10
Sragen	Mojo (Sragen)	432	16	94	9
Sidoharjo	Singopadu
Tanon	Ketro	433	15	374	12
Gemolong	Dadapan	457	15	364	11
Miri	Kedung Kancil	364	12	275	10
Sumberlawang
Mondokan
Sukodono
Gesi
Tangen	Tangen	376	20	270	12
Jenar
Kabupaten Sragen (Rata-rata)		420,06	16,89	233,39	10,50

Lanjutan Tabel/Continued Table 1.2.1

Kecamatan Subdistrict	Stasiun Pengamat Monitoring Station	Mei May		Juni June	
		Curah hujan (mm) Rainfall	Hari Hujan (Hari) Raindays	Curah hujan (mm) Rainfall	Hari Hujan (Hari) Raindays
(13)	(14)	(15)	(16)	(17)	(18)
Kalijambe	Kalimacan	91	6	-	-
Plupuh	Bapang	89	6	3	1
Masaran	Masaran	139	5	-	-
	Kedung Gatot	79	4	-	-
	Sidodadi	145	5	-	-
	Gebang	148	3	-	-
Kedawung	Kedawung	142	5	3	2
	Batu Jamus	-	-	-	-
	Purworejo	91	5	-	-
Sambirejo	Sambirejo	152	6	7	3
	Gebyar/Pacet	111	6	6	4
Gondang	Kedung Banteng	91	8	55	2
Sambungmacan	Kebonromo
Ngrampal	Kenatan	42	1	-	-
	Ngarum
Karangmalang	Gembong	143	5	-	-
Sragen	Mojo (Sragen)	83	7	11	5
Sidoarjo	Singopadu
Tanon	Ketro	62	5	-	-
Gemolong	Dadapan	75	6	-	-
Miri	Kedung Kancil	156	6	-	-
Sumberlawang
Mondokan
Sukodono
Gesi
Tangen	Tangen	100	5	5	1
Jenar
Kabupaten Sragen (Rata-rata)		107,72	5,22	12,86	2,57

Lanjutan Tabel/Continued Table 1.2.1

Kecamatan Subdistrict	Stasiun Pengamat Monitoring Station	Juli July		Agustus August	
		Curah hujan (mm) Rainfall	Hari Hujan (Hari) Raindays	Curah hujan (mm) Rainfall	Hari Hujan (Hari) Raindays
(19)	(20)	(21)	(22)	(23)	(24)
Kalijambe	Kalimacan	-	-	-	-
Plupuh	Bapang	-	-	-	-
Masaran	Masaran	-	-	-	-
	Kedung Gatot	-	-	-	-
	Sidodadi	-	-	-	-
	Gebang	-	-	-	-
Kedawung	Kedawung	1	1	-	-
	Batu Jamus	-	-	-	-
	Purworejo	15	1	-	-
Sambirejo	Sambirejo	-	-	-	-
	Gebyar/Pacet	3	1	-	-
Gondang	Kedung Banteng	20	1	-	-
Sambungmacan	Kebonromo
Ngrampal	Kenatan	4	1	-	-
	Ngarum
Karangmalang	Gembong	-	-	-	-
Sragen	Mojo (Sragen)	-	-	-	-
Sidoharjo	Singopadu
Tanon	Ketro	6	1	-	-
Gemolong	Dadapan	-	-	-	-
Miri	Kedung Kancil	-	-	-	-
Sumberlawang
Mondokan
Sukodono
Gesi
Tangen	Tangen	-	-	-	-
Jenar
Kabupaten Sragen (Rata-rata)		8,17	1,00	-	-

Lanjutan Tabel/Continued Table 1.2.2

Kecamatan Subdistrict	Stasiun Pengamat Monitoring Station	September September		Oktober October	
		Curah hujan (mm) Rainfall	Hari Hujan (Hari) Raindays	Curah hujan (mm) Rainfall	Hari Hujan (Hari) Raindays
(19)	(20)	(21)	(22)	(23)	(24)
Kalijambe	Kalimacan	1	1	4	1
Plupuh	Bapang	3	1	11	1
Masaran	Masaran	-	-	47	2
	Kedung Gatot	-	-	9	1
	Sidodadi	-	-	5	1
	Gebang	-	-	31	2
Kedawung	Kedawung	-	-	23	2
	Batu Jamus	-	-	-	-
	Purworejo	-	-	-	-
Sambirejo	Sambirejo	5	1	36	2
	Gebyar/Pacet	-	-	31	1
Gondang	Kedung Banteng	-	-	102	4
Sambungmacan	Kebonromo
Ngrampal	Kenatan	-	-	103	4
	Ngarum
Karangmalang	Gembong	-	-	8	3
Sragen	Mojo (Sragen)	2	1	70	4
Sidoharjo	Singopadu
Tanon	Ketro	9	1	79	4
Gemolong	Dadapan	7	1	22	2
Miri	Kedung Kancil	46	1	4	1
Sumberlawang
Mondokan
Sukodono
Gesi
Tangen	Tangen	5	1	38	6
Jenar
Kabupaten Sragen (Rata-rata)		9,75	1	36,65	2,41

Lanjutan Tabel/Continued Table 1.2.2

Kecamatan Subdistrict	Stasiun Pengamat Monitoring Station	November November		Desember December	
		Curah hujan (mm) Rainfall	Hari Hujan (Hari) Raindays	Curah hujan (mm) Rainfall	Hari Hujan (Hari) Raindays
(19)	(20)	(21)	(22)	(23)	(24)
Kalijambe	Kalimacan	168	10	143	9
Plupuh	Bapang	236	11	199	9
Masaran	Masaran	173	7	82	4
	Kedung Gatot	166	7	121	8
	Sidodadi	117	9	169	8
	Gebang	280	9	192	8
Kedawung	Kedawung	122	13	136	12
	Batu Jamus	-	-	-	-
	Purworejo	112	7	143	9
Sambirejo	Sambirejo	116	10	190	12
	Gebyar/Pacet	131	6	207	12
Gondang	Kedung Banteng	176	11	106	10
Sambungmacan	Kebonromo
Ngrampal	Kenatan	412	13	303	13
	Ngarum
Karangmalang	Gembong	127	10	133	11
Sragen	Mojo (Sragen)	73	12	35	12
Sidoarjo	Singopadu
Tanon	Ketro	163	9	162	10
Gemolong	Dadapan	278	8	318	7
Miri	Kedung Kancil	173	6	343	11
Sumberlawang
Mondokan
Sukodono
Gesi
Tangen	Tangen	102	11	141	11
Jenar
Kabupaten Sragen (Rata-rata)		173,61	9,39	173,50	9,78

Lanjutan Tabel/Continued Table 1.2.1

Kecamatan Subdistrict	Stasiun Pengamat Monitoring Station	Curah Hujan Rainfall		Hari Hujan Raindays	
		Curah hujan (mm) Rainfall	Hari Hujan (Hari) Raindays	Curah hujan (mm) Rainfall	Hari Hujan (Hari) Raindays
(19)	(20)	(21)	(22)	(23)	(24)
Kalijambe	Kalimacan	949	52	766	40
Plupuh	Bapang	923	53	803	48
Masaran	Masaran	793	32	732	27
	Kedung Gatot	826	37	569	35
	Sidodadi	925	45	744	39
	Gebang	1464	46	1.117	40
Kedawung	Kedawung	724	52	618	50
	Batu Jamus	-	-	-	-
	Purworejo	687	39	583	33
Sambirejo	Sambirejo	753	51	846	56
	Gebyar/Pacet	721	43	670	43
Gondang	Kedung Banteng	804	47	712	41
Sambungmacan	Kebonromo
Ngrampal	Kenatan	1.442	52	1.479	48
	Ngarum
Karangmalang	Gembong	897	44	481	43
Sragen	Mojo (Sragen)	726	52	503	51
Sidoharjo	Singopadu
Tanon	Ketro	988	47	994	44
Gemolong	Dadapan	1.072	45	1.024	39
Miri	Kedung Kancil	1.011	38	1.018	41
Sumberlawang
Mondokan
Sukodono
Gesi
Tangen	Tangen	756	56	741	54
Jenar
Kabupaten Sragen (Rata-rata)		914,50	46,17	800,00	42,89

Catatan/Note: ...

Sumber/Source: ...

Jumlah PNS 2023
Kabupaten Sragen

Number of Civil Servants in Sragen Regency



Merupakan Lulusan Sarjana/Doktor/Ph.D
Were Bachelor/Doctor/Ph.D Graduates

71,33%

Berada Pada Golongan III

Were in Range III



58%



Perempuan

Female

4.364



3.297

Laki-Laki

Male

PENJELASAN TEKNIS

1. Sebuah Kabupaten dipimpin oleh seorang bupati, bupati memiliki tugas dan wewenang memimpin penyelenggaraan pemerintahan daerah berdasarkan kebijakan yang ditetapkan bersama DPRD kabupaten. Dalam menyelenggarakan Pemerintahan, bupati berpasangan dengan wakil bupati. bupati dan wakil Bupati dipilih secara langsung oleh rakyat di kabupaten setempat. Bupati merupakan jabatan politis (karena diusulkan oleh partai politik).
2. Dewan Perwakilan Rakyat Daerah merupakan lembaga perwakilan rakyat daerah dan berkedudukan sebagai unsur penyelenggara pemerintahan daerah. Dalam menjalankan tugasnya, DPRD disebut sebagai lembaga legislatif. DPRD kabupaten mempunyai tugas mengawasi jalannya pemerintahan di kabupaten. Selain itu, DPRD juga bertugas membuat peraturan daerah dan menetapkan Rancangan Anggaran Pendapatan dan Belanja Negara (RAPBD). Anggota Dewan Perwakilan Rakyat Daerah (DPRD) dipilih melalui Pemilihan Umum (Pemilu) dan dilantik dalam masa jabatan lima tahun.

TECHNICAL NOTES

1. *Regency is lead by a Regent, Regent leads the regional administration based on policies that had set together with the local parliament. Regent paired with Deputy Regent They elected directly by the people in the local regency. Regent is a political office (as proposed by the political parties).*
2. *The Regional House of Representative (DPRD) is the local people's representative e and serves as an element of the regional administration. In performing its duties DPRD called the legislature. DPRD has to overseeing the administration of the Regency. In addition, DPRD is also in charge of regional regulations and establishes the Draft Budget of the State (RAPBD). Members of the Regional House of Representative (DPRD) elected through general elections and sworn in a five year term.*

3. Dinas daerah adalah unsur pelaksana otonomi daerah yang dipimpin oleh kepala dinas. Kepala dinas diangkat dan diberhentikan oleh kepala daerah. Tugas pokok Dinas Daerah adalah menyelenggarakan kewenangan daerah dan tugas lainnya yang diberikan oleh Bupati.
3. *Regional Office (dinas daerah) is the executive element of regional autonomy, led by department heads (kepala dinas). Department head is appointed and dismissed by the head of the regency (bupati). The key task of the Regional Office is organizing the local authorities and other assignments given by Bupati.*
4. Sekretariat daerah dipimpin oleh sekretaris daerah. Tugas sekretaris daerah adalah membantu kepala daerah dalam menyusun kebijakan dan mengkoordinasikan dinas daerah dan lembaga teknis daerah. Tugas pokok Sekretariat Daerah adalah membantu Bupati dalam melaksanakan tugas penyelenggaraan administrasi pemerintahan, hukum, organisasi, pengelolaan barang daerah, keuangan, kepegawaian, umum dan memberikan pelayanan administratif kepada perangkat daerah. Untuk melaksanakan tugas tersebut, Sekretariat Daerah mempunyai fungsi pengkoordinasian perumusan kebijaksanaan pemerintah kabupaten; pengkoordinasian perangkat daerah; penyelenggaraan administrasi kepegawaian, hukum, organisasi dan tata laksana, keuangan, barang daerah dan umum; dan pelaksanaan tugas - tugas lain yang diberikan oleh bupati
4. *Secretariat are lead by the region secretary. The task of the region secretary is to assist local leaders in formulating policies and coordinating the local agencies and the local technical institute. The key task of the Regional Secretariat is to assist the Regent in performing the duties of the administration of government, law, organization, management of local goods, finance, personnel, public and provide administrative services to the regions. To carry out these tasks, the Regional Secretariat has the function of coordinating the formulation of government policy the district; coordination of regional governments; personnel administration, legal, organizational and administrative, financial, municipal and other public goods; and the execution of other tasks given by the regents in accordance with the duties and functions.*

sesuai dengan tugas dan fungsinya.

5. Sekretaris Daerah membawahi 3 (tiga) orang Asisten, yaitu: Asisten Bidang Pemerintahan dan Kesra, Asisten Perekonomian dan Pembangunan, dan Asisten Administrasi Umum.
 6. Sekretariat DPRD merupakan unsur pelayanan DPRD kabupaten, yang dipimpin oleh seorang Sekretaris yang bertanggung jawab kepada pimpinan DPRD dan secara administratif dibina oleh Sekretaris Daerah Kabupaten.
 7. Lembaga teknis daerah merupakan unsur pendukung tugas kepala daerah dalam menyusun dan melaksanakan kebijakan daerah yang sifatnya spesifik yang berbentuk badan, kantor, atau rumah sakit umum daerah. Lembaga Teknis Daerah merupakan unsur penunjang, pengkoordinasi pemerintah kabupaten yang mempunyai tugas membantu bupati dalam penyelenggaraan Pemerintahan kabupaten sesuai bidang lingkup tugasnya.
5. *Regional Secretary in charge of 3 (three) Assistant, namely: government and People's Welfare Assistant, Economic and Development Assistant, and General Administratif Assistant.*
 6. *Parliament Secretariat is a service element regency, headed by a Secretary who is accountable to the leadership of Parliament and administratively supervised by the District Secretar.*
 7. *Technical Institute is the supporting elements of the task areas local leaders in developing and implementing policies that are specific areas that shaped bodies, offices, or general hospital. Regional Technical Institute is a supporting element, coordinating the district who has the task of helping the Regent in the administration of the district administration for the field the scope of their duties. In performing its duties, the local technical institute has the function of technical policy formulation in their areas of government administration and support services.*

2.1 WILAYAH ADMINISTRATIF ADMINISTRATIVE AREA

Tabel 2.1.1 Jumlah Desa¹/Kelurahan Menurut Kecamatan di Kabupaten Sragen, 2019–2023
Number of Villages¹/ Urban Villages by Subdistrict in Sragen Regency, 2019–2023

Kecamatan Subdistrict	2019	2020	2021	2022	2023
(1)	(2)	(3)	(4)	(5)	(6)
Kalijambe	14	14	14	14	14
Plupuh	16	16	16	16	16
Masaran	13	13	13	13	13
Kedawung	10	10	10	10	10
Sambirejo	9	9	9	9	9
Gondang	9	9	9	9	9
Sambungmacan	9	9	9	9	9
Ngrampal	8	8	8	8	8
Karangmalang	10	10	10	10	10
Sragen	8	8	8	8	8
Sidoarjo	12	12	12	12	12
Tanon	16	16	16	16	16
Gemolong	14	14	14	14	14
Miri	10	10	10	10	10
Sumberlawang	11	11	11	11	11
Mondokan	9	9	9	9	9
Sukodono	9	9	9	9	9
Gesi	7	7	7	7	7
Tangen	7	7	7	7	7
Jenar	7	7	7	7	7
Kabupaten Sragen	208	208	208	208	208

Catatan/Note: ¹ Termasuk kelurahan dan Unit Permukiman Transmigrasi (UPT)/Include Transmigration Settlement Unit
Sumber/Source: Peraturan Kepala Badan Pusat Statistik Nomor 29 Tahun 2020 Tanggal 15 Januari 2020 tentang Perubahan Atas Peraturan Kepala Badan Pusat Statistik Nomor 55 Tahun 2019 tentang Kode dan Nama Wilayah Kerja Statistik Tahun 2019
Chief Statistician Regulation Number 29/2020, January 15 2020, as a revision of Chief Statistician Regulation Number 55 of 2019 on Code and Name of Regional Level of Data Collection.

Tabel
Table 2.1.2

**Jumlah Desa dan Rukun Tetangga (RT) Menurut
Kecamatan di Kabupaten Sragen, 2023**
*Number of Villages and Neighbourhoods by Subdistricts in
Sragen Regency, 2023*

Kecamatan Subdistrict	Desa Village	Kelurahan Village	RT Neighbourhood
(1)	(2)	(3)	(4)
Kalijambe	14	-	256
Plupuh	16	-	270
Masaran	13	-	463
Kedawung	10	-	308
Sambirejo	9	-	241
Gondang	9	-	259
Sabungmacan	9	-	285
Ngrampal	8	-	228
Karangmalang	8	2	121
Sragen	2	6	301
Sidoarjo	12	-	318
Tanon	16	-	402
Gemolong	10	4	116
Miri	10	-	206
Sumberlawang	11	-	308
Mondokan	9	-	248
Sukodono	9	-	215
Gesi	7	-	150
Tangen	7	-	170
Jenar	7	-	157
Kabupaten Sragen	196	12	5.022

Sumber/Source: Bagian Pemerintahan, Setda Kabupaten Sragen/Section Governance Secretariat of Sragen Regency

2.2 DEWAN PERWAKILAN RAKYAT DAERAH REGIONAL HOUSE OF REPRESENTATIVE

Tabel 2.2.1 Jumlah Anggota Dewan Perwakilan Rakyat Daerah Menurut Partai Politik dan Jenis Kelamin di Kabupaten Sragen, 2023
Number of Regional House of Representatives's Members by Political Parties and Sex in Sragen Regency 2023

	Partai Politik Political Parties	Laki-laki Male	Perempuan Female	Jumlah Total
	(1)	(2)	(3)	(4)
1	Partai Nasional Demokrat (Nasdem)	1	-	1
2	Partai Keadilan Sejahtera (PKS)	6	-	6
3	Partai Demokrasi Indonesia Perjuangan (PDI-P)	10	3	13
4	Partai Golongan Karya (Golkar)	6	-	6
5	Partai Gerakan Indonesia Raya (Gerindra)	4	1	5
6	Partai Demokrat	4	1	5
7	Partai Persatuan Pembangunan (PPP)	-	-	-
8	Partai Kebangkitan Bangsa (PKB)	5	2	7
9	Partai Hanura	-	-	-
10	Partai Amanat Nasional	2	-	2
	Kabupaten Sragen	38	7	45

Sumber/Source: Sekretariat DPRD Kabupaten Sragen/ Local Parliament Secretary of Sragen Regency

Tabel
Table 2.2.2

**Jumlah Anggota Dewan Perwakilan Rakyat Daerah
Menurut Partai Politik dan Jenis Pendidikan di Kabupaten
Sragen, 2023**
*Number of Members of The Regional House of
Representatives by Political Parties and Level of education
in Sragen Regency, 2023*

	Partai Politik <i>Political Parties</i>	Jenis Pendidikan/Level of Education				Jumlah <i>Total</i>
		SMA	D1-D3	D4-S1	S2-S3	
	(1)	(2)	(3)	(4)	(5)	(6)
1	Partai Nasional Demokrat (Nasdem)	1	-	-	-	1
2	Partai Keadilan Sejahtera (PKS)	1	-	4	1	6
3	Partai Demokrasi Indonesia Perjuangan (PDI-P)	2	-	7	4	13
4	Partai Golongan Karya (Golkar)	-	-	5	1	6
5	Partai Gerakan Indonesia Raya (Gerindra)	-	-	2	3	5
6	Partai Demokrat	-	-	5	-	5
7	Partai Persatuan Pembangunan (PPP)	-	-	-	-	-
8	Partai Kebangkitan Bangsa (PKB)	1	-	6	-	7
9	Partai Hanura	-	-	-	-	-
10	Partai Amanat Nasional	1	-	1	-	2
	2023	6	-	30	9	45

Sumber/Source: Sekretariat DPRD Kabupaten Sragen/ Local Parliament Secretary of Sragen Regency

Tabel
Table 2.2.3

Jumlah Anggota Dewan Perwakilan Rakyat Daerah Menurut Partai dan Kelompok umur di Kabupaten Sragen, 2023
Number of Members of The Regional House of Representatives by political Parties and Ages group in Sragen Regency, 2023

	Partai Politik <i>Political Parties</i>	Umur/age				Jumlah <i>Total</i>
		21-35	36-49	50-59	60+	
	(1)	(2)	(3)	(4)	(5)	(6)
1	Partai Nasional Demokrat (Nasdem)	-	1	-	-	1
2	Partai Keadilan Sejahtera (PKS)	-	2	3	1	6
3	Partai Demokrasi Indonesia Perjuangan (PDI-P)	1	7	3	2	13
4	Partai Golongan Karya (Golkar)	-	4	1	1	6
5	Partai Gerakan Indonesia Raya (Gerindra)	1	-	4	-	5
6	Partai Demokrat	-	4	1	-	5
7	Partai Persatuan Pembangunan (PPP)	-	-	-	-	-
8	Partai Kebangkitan Bangsa (PKB)	3	2	1	1	7
9	Partai Hanura	-	-	-	-	-
10	Partai Amanat Nasional	-	-	1	1	2
	2023	5	20	14	6	45

Sumber/Source: Sekretariat DPRD Kabupaten Sragen/ *Local Parliament Secretary of Sragen Regency*

Tabel 2.2.4 Jumlah Produk Hukum Dewan Perwakilan Rakyat Daerah Kabupaten Sragen, 2020-2023
Number of DPRD Laws Productin Sragen Regency, 2020-2023

	Produk Product	Tahun/Years			
		2020	2021	2022	2023
	(1)	(2)	(3)	(4)	(5)
1	Peraturan Daerah Inisiatif	3	-	12	12
2	Keputusan DPRD	20	21	21	21
3	Pernyataan	-	-	-	-
4	Pernyataan Pendapat	-	-	-	-
5	Resolusi	-	-	-	-
6	Kesimpulan Pendapat	-	-	-	-
7	Keputusan Pimpinan DPRD	-	11	10	12
8	Keputusan Panitia Musyawarah	-	-	-	-
9	Memorandum	-	-	-	-
10	Laporan Panitia Anggaran	-	-	-	-
11	Interpelasi	-	-	-	-
12	Laporan Panitia Khusus	3	40	41	42
	2023	26	72	84	87

Sumber/Source: Sekretariat DPRD Kabupaten Sragen/ Local Parliament Secretary of Sragen Regency

Tabel
Table 2.2.5**Jumlah Sidang Dewan Perwakilan Rakyat Daerah
Kabupaten Sragen, 2023**
Number of DPRD Meetings in Sragen Regency, 2023

Bulan Month	Jenis Sidang/Meetings				Jumlah Total
	Paripurna	Pan-Musy	Fraksi	Komisi (I-IV)	
(1)	(2)	(3)	(4)	(5)	(6)
Januari/January	-	1	-	8	9
Februari/February	1	1	-	0	2
Maret/March	4	2	-	10	16
April/April	-	-	-	0	-
Mei/May	1	-	-	0	1
Juni/June	4	-	-	17	21
Juli/July	7	1	-	8	16
Agustus/August	4	-	-	0	4
September/September	1	-	-	0	1
Oktober/October	5	3	-	4	12
November/November	4	1	1	4	10
Desember/December	1	-	-	0	1
2023	32	9	1	51	93

Sumber/Source: Sekretariat DPRD Kabupaten Sragen/ Local Parliament Secretary of Sragen Regency

Tabel
Table 2.2.6

**Jumlah Kegiatan Dewan Perwakilan Rakyat Daerah
Kabupaten Sragen, 2023**
Number of DPRD Activity in Sragen Regency, 2023

Bulan Month	Kunker	Reses	Sidak	Menerima	Pengaduan	
				Kunker dari DPRD Kab/ Kota Lain	LSM	Rakyat
(1)	(2)	(3)	(4)	(5)	(6)	(7)
Januari/January	3	1	-	15	-	1
Februari/February	7	-	-	22	-	-
Maret/March	7	-	-	25	-	1
April/April	6	-	-	26	-	1
Mei/May	7	-	-	25	-	2
Juni/June	3	-	-	26	-	-
Juli/July	3	-	-	25	-	-
Agustus/August	2	1	-	27	-	-
September/September	7	-	-	27	-	-
Oktober/October	5	-	-	28	-	1
November/November	4	-	-	25	-	-
Desember/December	2	1	-	30	-	1
	56	3	-	301	-	7

Sumber/Source: Sekretariat DPRD Kabupaten Sragen/ Local Parliament Secretary of Sragen Regency

2.3 SUMBER DAYA MANUSIA HUMAN RESOURCES

Tabel 2.3.1 **Jumlah Pegawai Negeri Sipil Menurut Jabatan dan Jenis Kelamin di Kabupaten Sragen, Desember 2022 dan Desember 2023**
Number of Civil Servants by Occupation and Sex in Sragen Regency, December 2022 dan December 2023

Jabatan <i>Occupation</i>	2022		Jumlah <i>Total</i>
	Laki-laki <i>Male</i>	Perempuan <i>Female</i>	
(1)	(2)	(3)	(4)
Jabatan Pimpinan Tinggi Utama <i>Senior Executives</i>	–	–	–
Jabatan Pimpinan Tinggi Madya <i>Middle Executives</i>	–	–	–
Jabatan Pimpinan Tinggi Pratama <i>Junior Executives</i>	22	5	27
Administrator/Administrator	126	31	157
Pengawas/Supervisor	265	188	453
Eselon V/5 th Echelon	–	–	–
Jabatan Fungsional Dosen <i>Certain Functional Position for Lecturer</i>	–	–	–
Jabatan Fungsional Guru <i>Certain Functional Position for Teacher</i>	1.038	1.685	2.723
Jabatan Fungsional Medis <i>Certain Functional Position for Medical Field</i>	251	1.066	1.317
Jabatan Fungsional Teknis <i>Certain Functional Position for Technical Field</i>	155	83	238
Jabatan Fungsional Umum/Pelaksana <i>General Functional Position</i>	1.452	1.337	2.789
Jumlah/Total	3.309	4.395	7.704

Lanjutan Tabel/Continued Table 2.3.1

Jabatan <i>Occupation</i>	2023		
	Laki-laki <i>Male</i>	Perempuan <i>Female</i>	Jumlah <i>Total</i>
(1)	(2)	(3)	(4)
Jabatan Pimpinan Tinggi Utama <i>Senior Executives</i>	–	–	–
Jabatan Pimpinan Tinggi Madya <i>Middle Executives</i>	–	–	–
Jabatan Pimpinan Tinggi Pratama <i>Junior Executives</i>	22	5	27
Administrator/Administrator	110	37	147
Pengawas/Supervisor	202	134	336
Eselon V/5 th Echelon	–	–	–
Jabatan Fungsional Dosen <i>Certain Functional Position for Lecturer</i>	–	–	–
Jabatan Fungsional Guru <i>Certain Functional Position for Teacher</i>	989	1.670	2.659
Jabatan Fungsional Medis <i>Certain Functional Position for Medical Field</i>	219	1.053	1.272
Jabatan Fungsional Teknis <i>Certain Functional Position for Technical Field</i>	256	280	536
Jabatan Fungsional Umum/Pelaksana <i>General Functional Position</i>	1.221	956	2.177
Jumlah/Total	3.019	4.135	7.154

Catatan/Note : Tidak termasuk PNS pusat. Angka provinsi hanya menampilkan PNS provinsi (tidak mencakup PNS kabupaten/kota)./
Not including central civil servants. Provincial figures only include provincial civil servants (not including regency/
municipal civil servants).

Sumber/Source: Badan Kepegawaian Negara (BKN)/ National Civil Service Agency

Tabel
Table 2.3.2**Jumlah Pegawai Negeri Sipil Menurut Tingkat Pendidikan dan Jenis Kelamin di Kabupaten Sragen, Desember 2022 dan Desember 2023**
Number of Civil Servants by Educational Level and Sex in Sragen Regency, December 2022 and December 2023

Tingkat Pendidikan <i>Educational Level</i>	2022		
	Laki-laki <i>Male</i>	Perempuan <i>Female</i>	Jumlah <i>Total</i>
(1)	(2)	(3)	(4)
Sekolah Dasar (SD) <i>Primary School</i>	33	4	37
Sekolah Menengah Pertama (SMP) <i>Junior High School</i>	719	205	924
Sekolah Menengah Atas (SMA) <i>Senior High School</i>	116	6	122
Diploma I/Akta I <i>Diploma I/Akta I</i>	3	12	15
Diploma II/Akta II <i>Diploma II/Akta II</i>	39	50	89
Diploma III/Akta III <i>Diploma III/Akta III</i>	268	1.008	1.276
Diploma IV/Akta IV <i>Diploma IV/Akta IV</i>	36	108	144
S1/Sarjana <i>Under Graduate/Bachelor</i>	1.688	2.704	4.392
S2/Pasca Sarjana <i>Graduate</i>	407	296	703
S3/Doktor/Ph.D <i>Post Graduate</i>	–	2	2
Jumlah/Total	3.309	4.395	7.704

Lanjutan Tabel/*Continued Table 2.3.2*

Tingkat Pendidikan <i>Educational Level</i>	2023		
	Laki-laki <i>Male</i>	Perempuan <i>Female</i>	Jumlah <i>Total</i>
(1)	(2)	(3)	(4)
Sekolah Dasar (SD) <i>Primary School</i>	33	5	38
Sekolah Menengah Pertama (SMP) <i>Junior High School</i>	101	5	106
Sekolah Menengah Atas (SMA) <i>Senior High School</i>	656	186	842
Diploma I/Akta I <i>Diploma I/Akta I</i>	3	9	12
Diploma II/Akta II <i>Diploma II/Akta II</i>	36	39	75
Diploma III/Akta III <i>Diploma III/Akta III</i>	245	971	1.216
Diploma IV/Akta IV <i>Diploma IV/Akta IV</i>	35	111	146
S1/Sarjana <i>Under Graduate/Bachelor</i>	1.543	2.520	4.063
S2/Pasca Sarjana <i>Graduate</i>	366	287	653
S3/Doktor/Ph.D <i>Post Graduate</i>	1	2	3
Jumlah/Total	3.019	4.135	7.154

Catatan/Note : Tidak termasuk PNS pusat. Angka provinsi hanya menampilkan PNS provinsi (tidak mencakup PNS kabupaten/kota).
Not including central civil servants. Provincial figures only include provincial civil servants (not including regency/
municipal civil servants).

Sumber/Source: Badan Kepegawaian Negara (BKN)/ National Civil Service Agency

Tabel
Table 2.3.3

**Jumlah Pegawai Negeri Sipil Menurut Tingkat
Kepangkatan dan Jenis Kelamin di Kabupaten Sragen,
Desember 2022 dan Desember 2023**
*Number of Civil Servants by Hierarchy and Sex in Sragen
Regency, December 2022 and December 2023*

Pangkat/Golongan/Ruang Hierarchy		2022		
		Laki-laki Male	Perempuan Female	Jumlah Total
(1)		(2)	(3)	(4)
Golongan I/Range I		69	1	70
1. I/A	(Juru Muda/Junior Clerk)	–	–	–
2. I/B	(Juru Muda Tingkat I/First Class Junior Clerk)	2	–	2
3. I/C	(Juru/Clerk)	5	1	6
4. I/D	(Juru Tingkat I/First Class Clerk)	62	–	62
Golongan II/Range II		804	618	1.422
5. II/A	(Pengatur Muda/Junior Supervisor)	45	6	51
6. II/B	(Pengatur Muda Tingkat I/First Class Junior Supervisor)	144	16	160
7. II/C	(Pengatur/Supervisor)	202	288	490
8. II/D	(Pengatur Tingkat I/First Class Supervisor)	413	308	721
Golongan III/Range III		1.610	2.845	4.455
9. III/A	(Penata Muda/Junior Superintendent)	421	909	1.330
10. III/B	(Penata Muda Tingkat I/First Class Junior Superintendent)	374	660	1.034
11. III/C	(Penata/Superintendent)	341	617	958
12. III/D	(Penata Tingkat I/First Class Superintendent)	474	659	1.133
Golongan IV/Range IV		826	931	1.757
13. IV/A	(Pembina/Administrator)	573	620	1.193
14. IV/B	(Pembina Tingkat I/First Class Administrator)	211	293	504
15. IV/C	(Pembina Utama Muda/Junior Administrator)	37	17	54
16. IV/D	(Pembina Utama Madya/Middle Administrator)	4	1	5
17. IV/E	(Pembina Utama/Senior Administrator)	1	–	1
Jumlah/Total		3.309	4.395	7.704

Lanjutan Tabel/Continued Table 2.3.3

Pangkat/Golongan/Ruang Hierarchy		2023		
		Laki-laki Male	Perempuan Female	Jumlah Total
(1)		(2)	(3)	(4)
Golongan I/Range I		36	1	37
1. I/A	(Juru Muda/Junior Clerk)
2. I/B	(Juru Muda Tingkat I/First Class Junior Clerk)	1	–	1
3. I/C	(Juru/Clerk)	5	1	6
4. I/D	(Juru Tingkat I/First Class Clerk)	30	–	30
Golongan II/Range II		689	565	1.254
5. II/A	(Pengatur Muda/Junior Supervisor)	70	3	73
6. II/B	(Pengatur Muda Tingkat I/First Class Junior Supervisor)	94	10	104
7. II/C	(Pengatur/Supervisor)	216	233	449
8. II/D	(Pengatur Tingkat I/First Class Supervisor)	309	319	628
Golongan III/Range III		1.602	2.784	4.386
9. III/A	(Penata Muda/Junior Superintendent)	434	761	1.195
10. III/B	(Penata Muda Tingkat I/First Class Junior Superintendent)	397	747	1.144
11. III/C	(Penata/Superintendent)	299	556	855
12. III/D	(Penata Tingkat I/First Class Superintendent)	472	720	1.192
Golongan IV/Range IV		692	785	1.477
13. IV/A	(Pembina/Administrator)	469	514	983
14. IV/B	(Pembina Tingkat I/First Class Administrator)	179	243	422
15. IV/C	(Pembina Utama Muda/Junior Administrator)	41	28	69
16. IV/D	(Pembina Utama Madya/Middle Administrator)	3	–	3
17. IV/E	(Pembina Utama/Senior Administrator)
Jumlah/Total		3.019	4.135	7.154

Catatan/Note : Tidak termasuk PNS pusat. Angka provinsi hanya menampilkan PNS provinsi (tidak mencakup PNS kabupaten/kota)./
Not including central civil servants. Provincial figures only include provincial civil servants (not including regency/
municipal civil servants).

Sumber/Source: Badan Kepegawaian Negara (BKN)/ National Civil Service Agency

Tabel
Table 2.3.4**Jumlah Pegawai Negeri Sipil Menurut Dinas/Instansi Pemerintah dan Jenis Kelamin di Kabupaten Sragen, 2023**
Number of Civil Servants by Institution/Office and Sex in Sragen Regency, 2023

Dinas <i>Civil Service</i>	2023		
	Laki-laki <i>Male</i>	Perempuan <i>Female</i>	Jumlah <i>Total</i>
(1)	(2)	(3)	(4)
Badan Kepegawaian dan Pengembangan Sumber Daya Manusia	32	21	53
Badan Kesatuan Bangsa dan Politik	23	6	29
Badan Penanggulangan Bencana Daerah	7	3	10
Badan Pengelolaan Keuangan dan Pendapatan Daerah	38	31	69
Badan Perencanaan Pembangunan, Riset dan Inovasi Daerah	18	17	35
Dinas Arsip dan Perpustakaan	11	14	25
Dinas Kependudukan dan Pencatatan Sipil	14	9	23
Dinas Kesehatan	195	1044	1239
Dinas Ketahanan Pangan, Pertanian, dan Perikanan	148	57	205
Dinas Komunikasi dan Informatika	21	9	30
Dinas Koperasi, Usaha Kecil dan Menengah, Perindustrian, dan Perdagangan	109	40	149
Dinas Lingkungan Hidup	80	18	98
Dinas Pekerjaan Umum	153	28	181
Dinas Pemberdayaan Masyarakat dan Desa	16	14	30
Dinas Pemuda, Olahraga, dan Pariwisata	30	14	44
Dinas Penanaman Modal dan Pelayanan Terpadu Satu Pintu	11	13	24
Dinas Pendidikan dan Kebudayaan	1944	3427	5371
Dinas Pengendalian Penduduk, Keluarga Berencana dan Pemberdayaan Perempuan dan Perlindungan Anak	12	17	29
Dinas Perhubungan	55	7	62
Dinas Perumahan Rakyat, Kawasan Permukiman, Pertanahan, dan Tata Ruang	46	15	61

Lanjutan Tabel/*Continued Table 2.3.4*

Dinas <i>Civil Service</i>	2023		
	Laki-laki <i>Male</i>	Perempuan <i>Female</i>	Jumlah <i>Total</i>
(1)	(2)	(3)	(4)
Dinas Sosial	11	21	32
Dinas Tenaga Kerja	41	14	55
Inspektorat Daerah	23	20	43
Kecamatan Gemolong	26	9	35
Kecamatan Gesi	10	2	12
Kecamatan Gondang	11	4	15
Kecamatan Jenar	10	2	12
Kecamatan Kalijambe	17	2	19
Kecamatan Karangmalang	17	11	28
Kecamatan Kedawung	10	7	17
Kecamatan Masaran	12	5	17
Kecamatan Miri	9	3	12
Kecamatan Mondokan	11	3	14
Kecamatan Ngrampal	11	7	18
Kecamatan Plupuh	15	3	18
Kecamatan Sambirejo	20	2	22
Kecamatan Sambungmacan	12	4	16
Kecamatan Sidoharjo	14	7	21
Kecamatan Sragen	38	18	56
Kecamatan Sukodono	12	3	15
Kecamatan Sumberlawang	12	3	15
Kecamatan Tangen	10	1	11
Kecamatan Tanon	12	6	18
Pemerintah Kabupaten Sragen	-	-	-

Lanjutan Tabel/*Continued Table 2.3.4*

Dinas <i>Civil Service</i>	2023		
	Laki-laki <i>Male</i>	Perempuan <i>Female</i>	Jumlah <i>Total</i>
(1)	(2)	(3)	(4)
RSUD dr. Soehadi Prijonegoro Sragen	173	384	557
Rumah Sakit Umum Daerah dr. Soeratno Gemolong	66	157	223
Rumah Sakit Umum Daerah Sukowati Tangen	22	96	118
Satuan Polisi Pamong Praja	42	9	51
Sekretariat Daerah	83	55	138
Sekretariat DPRD	31	6	37
Jumlah/Total	3.744	5.668	9.412

Sumber/Source: Badan Kepegawaian Daerah Kabupaten Sragen/*Local Employment Board of Sragen Regency*

Tabel
Table 2.3.5**Banyaknya Anggota Hansip Menurut Kecamatan
Klasifikasi Tugas di Kabupaten Sragen, 2023**
**Number of Civil Defense Staff by Subdistricts and Job
Qualifications in Sragen Regency, 2023**

Kecamatan Subdistrict	Kualifikasi Tugas Job Qualification			Jumlah Total
	Linmas PublicCare	Kamra Civil Peacefull	Wanra Civil Opposite	
(1)	(2)	(3)	(4)	(5)
Kalijambe	421	-	-	421
Plupuh	508	-	-	508
Masaran	418	-	-	418
Kedawung	318	-	-	318
Sambirejo	288	-	-	288
Gondang	260	-	-	260
Sambungmacan	294	-	-	294
Ngrampal	252	-	-	252
Karangmalang	372	-	-	372
Sragen	279	-	-	279
Sidoarjo	362	-	-	362
Tanon	503	-	-	503
Gemolong	455	-	-	455
Miri	319	-	-	319
Sumberlawang	362	-	-	362
Mondokan	290	-	-	290
Sukodono	276	-	-	276
Gesi	223	-	-	223
Tangen	203	-	-	203
Jenar	222	-	-	222
Kabupaten Sragen	6.625	-	-	6.625

Sumber/Source: Satpol PP Kabupaten Sragen / Civil Service Police Unit of Sragen Regency

Tabel
Table 2.3.6

Banyaknya Anggota Hansip Menurut Klasifikasi Pendidikan dan Latihan di Kabupaten Sragen, 2022-2023
Number of Civil Defense Staff by Training Classifications in Sragen Regency, 2022-2023

Klasifikasi Pendidikan dan Latihan Training Classifications	2022	2023
(1)	(2)	(3)
Belum Terlatih	6.425	6.425
LATSAR	-	-
KALAK A	-	-
KALAK B	-	-
P B A	-	-
Pelatihan/Pembekalan Pengamanan Pemilu/Pilkada	200	200
Jumlah/Total	6.625	6.625

Sumber/Source: Satpol PP Kabupaten Sragen / Civil Service Police Unit of Sragen Regency

Tabel
Table 2.3.7

Banyaknya Anggota Hansip Menurut Kecamatan dan Tingkat Pendidikan di Kabupaten Sragen, 2023
Number of Civil Defense Staff by Subdistricts and Educational Levels in Sragen Regency, 2023

Kecamatan Subdistrict	Tingkat Pendidikan Educational Level			Jumlah Total
	SD Elementary School	SMP Junior High School	≥ SMU ≥ Senior High School	
(1)	(2)	(3)	(4)	(5)
Kalijambe	311	50	60	421
Plupuh	421	59	28	508
Masaran	255	70	93	418
Kedawung	183	89	46	318
Sambirejo	228	32	28	288
Gondang	237	15	8	260
Sambungmacan	254	25	15	294
Ngrampal	200	38	14	252
Karangmalang	217	80	75	372
Sragen	128	99	52	279
Sidoarjo	146	101	115	362
Tanon	293	117	93	503
Gemolong	388	40	27	455
Miri	184	72	63	319
Sumberlawang	215	107	40	362
Mondokan	195	40	55	290
Sukodono	203	27	46	276
Gesi	74	83	66	223
Tangen	173	28	2	203
Jenar	201	6	15	222
Kabupaten Sragen	4.506	1.178	941	6.625

Sumber/Source: Satpol PP Kabupaten Sragen / Civil Service Police Unit of Sragen Regency

2.4 KEUANGAN PEMERINTAH GOVERNMENT FINANCE

Tabel 2.4.1 **Realisasi Pendapatan Pemerintah Kabupaten Sragen Menurut Jenis Pendapatan (ribu rupiah), 2022–2023**
Actual Sragen Regency Government Revenues by Kind of Revenues (thousand rupiahs), 2022–2023

Jenis Pendapatan/Kind of Revenues	2022	2023
(1)	(2)	(3)
1 Pendapatan asli daerah Local Government Receipt	364.484.878.491	405.991.048.102
a Pajak daerah / Local Taxes Receipt	118.341.014.121	143.358.242.843
b Retribusi daerah / Reimbursements Receipt	19.009.471.890	19.642.484.682
c Bagian Laba usaha milik daerah Local / Government Corporate Profit	24.773.847.305	28.654.523.837
d Lain-lain Pendapatan Asli Daerah / Other Receipt	202.360.545.175	214.335.796.740
2 Dana Perimbangan / Balance Funds	1.607.320.298.551	1.688.823.372.238
a Bagi Hasil Pajak / Bagi Hsl Bkn Pajak / Tax and Non Tax Share	35.689.395.438	34.678.320.216
b Dana Alokasi Umum	979.305.029.339	1.031.504.587.630
c Dana Alokasi Khusus	395.222.762.774	385.924.964.392
d Dana Desa	182.671.645.000	213.713.479.000
e Dana Insentif Daerah	14.431.466.000	23.002.021.000
3 Lain-lain Penerimaan Yang Sah / Others Receipt	206.034.895.000	208.608.001.244
a Pendapatan Hibah / Revenue Grants	5.723.900.000	4.238.000.000
b Dana Bagi Hasil Pajak dari Provinsi dan Pemda lainnya / Tax Sharing Fund of the Province and other local government	184.776.461.000	189.747.812.244
c Dana Penyesuaian dan dana Otonomi Khusus	-	-
d Bantuan Keuangan dari Provinsi atau Pemerintah Daerah lainnya/ Financial assistance from the Provincial or other Local Government	15.534.534.000	14.622.189.000
Jumlah/Total	2.177.840.072.042	2.303.422.421.584

Sumber/Source: Bagian Pengelolaan dan Pendapatan Daerah Kabupaten Sragen/ Regional Management and Revenue Departement of Sragen Regency

Tabel
Table 2.4.2**Realisasi Belanja Pemerintah Kabupaten Sragen Menurut Jenis Belanja (ribu rupiah), 2022–2023**
Actual Sragen Regency Government Expenditures by Kind of Expenditures (thousand rupiahs), 2022–2023

Jenis Pengeluaran/Kind of Expenditure	2022	2023
(1)	(2)	(3)
1 Belanja Tidak Langsung / Indirect Expenditure	1.450.229.819.418	1.508.245.551.850
a Belanja Pegawai / Personnel Expenditure	1.001.431.523.701	989.650.909.979
b Belanja Bunga / Expenditure	385.050.905	2.271.775.621
c Belanja Subsidi	102.070.000	2.499.260.000
d Belanja Hibah / Grants Expenditure	82.357.146.408	90.473.076.643
e Belanja Bantuan Sosial / Social Expenditure	13.207.239.170	22.915.800.000
f Belanja Bagi Hasil Kepada Prov/Kab/Kota & Pemerintah Desa / Profit Sharing	4.332.978.700	2.801.232.700
g Belanja Bantuan Keuangan Kepada Prov/Kab/Kota dan Pemerintah Desa / Financial Aids Expenditure	347.928.394.534	397.440.496.907
h Belanja Tidak Terduga / Unpredicted Expenditure	485.416.000	193.000.000
2 Belanja Langsung / Direct Expenditure	856.095.735.808	996.633.846.368
a Belanja Pegawai / Personnel Expenditure	-	-
b Belanja Barang dan Jasa / Goods and Services Expenditure	504.214.290.252	563.222.689.117
c Belanja Modal / Capital Expenditure	351.881.445.556	433.411.157.251
Jumlah/Total	2.306.325.555.226	2.504.879.398.218

Sumber/Source: Bagian Pengelolaan dan Pendapatan Daerah Kabupaten Sragen/ Regional Management and Revenue Departement of Sragen Regency

2.5 PEMILIHAN UMUM GENERAL ELECTION

Tabel 2.5.1 Jumlah Pemilih Tetap pada Pemilihan Kepala Daerah Menurut Kecamatan di Kabupaten Sragen, 2021
Number of Registered Fix Voters in Local Election by Subdistricts in Sragen Regency, 2021

Kecamatan <i>Subdistrict</i>	Daftar Pemilih Tetap (DPT) Registered Fixed Voter		
	Laki-laki <i>Male</i>	Perempuan <i>Female</i>	Jumlah <i>Total</i>
(1)	(2)	(3)	(4)
Kalijambe	20.091	19.917	40.008
Plupuh	19.678	19.800	39.478
Masaran	28.739	29.184	57.923
Kedawung	24.823	25.479	50.302
Sambirejo	15.464	15.907	31.371
Gondang	17.928	18.490	36.418
Sambungmacan	18.660	19.259	37.919
Ngrampal	15.890	16.771	32.661
Karangmalang	25.726	27.255	52.981
Sragen	25.290	27.076	52.366
Sidoarjo	22.035	22.849	44.884
Tanon	22.869	23.333	46.202
Gemolong	18.888	19.540	38.428
Miri	13.939	14.166	28.105
Sumberlawang	18.510	19.060	37.570
Mondokan	14.969	15.004	29.973
Sukodono	12.701	13.292	25.993
Gesi	8.636	9.070	17.706
Tangen	11.260	11.311	22.571
Jenar	11.321	11.485	22.806
Kabupaten Sragen	367.417	378.248	745.665

Sumber/Source: Komisi Pemilihan Umum Kabupaten Sragen/General Election Commission of Sragen Regency

Tabel
Table 2.5.2

**Jumlah Suara Sah dalam Pemilihan Bupati dan Wakil
Bupati Menurut Kecamatan, Periode 2021-2025**
**Number of Valid Votes in Regent and Deputy Regent
Elections by Subdistrict, Period 2021-2025**

Kecamatan Subdistrict	Suara Sah Pasangan Calon Bupati Legitimate Voice of the Regent Candidate Pair		
	Kolom Kosong First Candidate	dr.Hj.Kusdinar Untung Yuni Sukowati - H.Suroto Second Candidate	Jumlah Total
(1)	(2)	(3)	(4)
Kalijambe	3.981	24.837	28.818
Plupuh	2.880	25.980	28.860
Masaran	10.750	32.644	43.394
Kedawung	11.223	25.741	36.964
Sambirejo	3.813	18.161	21.974
Gondang	3.835	22.151	25.986
Sambungmacan	6.041	21.105	27.146
Ngrampal	6.191	17.426	23.617
Karangmalang	11.212	28.672	39.884
Sragen	13.224	24.954	38.178
Sidoarjo	7.317	24.833	32.150
Tanon	3.938	28.214	32.152
Gemolong	3.820	24.455	28.275
Miri	2.607	18.172	20.779
Sumberlawang	3.298	23.097	26.395
Mondokan	2.095	18.778	20.873
Sukodono	2.405	15.919	18.324
Gesi	1.995	10.465	12.460
Tangen	2.922	13.493	16.415
Jenar	2.925	12.940	15.865
Kabupaten Sragen	106.472	432.037	538.509

Sumber/Source: Komisi Pemilihan Umum Kabupaten Sragen/General Election Commission of Sragen Regency



Jumlah Penduduk Kabupaten Sragen 2023

Population of Sragen Regency

997.485 jiwa

542.178

Angkatan Kerja

Economically Active

248.131

Bukan Angkatan Kerja

Economically Inactive



Jumlah Penduduk Berumur 15 Tahun Keatas Menurut Jenis Kegiatan Selama Seminggu

Population Aged 15 Years and Over by Type Activity During The Previous Week

PENJELASAN TEKNIS

TECHNICAL NOTES

1. Salah satu sumber data kependudukan adalah sensus penduduk yang dilaksanakan setiap sepuluh tahun sekali. Sensus penduduk telah dilaksanakan sebanyak tujuh kali sejak Indonesia merdeka, yaitu tahun 1961, 1971, 1980, 1990, 2000, 2010, dan 2021.
 2. Keenam sensus penduduk sebelumnya dilaksanakan dengan menggunakan metode tradisional, yaitu mencatat setiap penduduk dari rumah ke rumah. Pertama kalinya dalam sejarah sensus penduduk di Indonesia, Sensus Penduduk 2021 (SP2021) menggunakan metode kombinasi yaitu dengan memanfaatkan data Administrasi Kependudukan (Admindex) dari Direktorat Jenderal Kependudukan dan Pencatatan Sipil (Ditjen Dukcapil) Kementerian Dalam Negeri (Kemendagri) sebagai data dasar pelaksanaan SP2021. Hal ini dirancang dan dilaksanakan sebagai upaya untuk mewujudkan "SATU DATA KEPENDUDUKAN INDONESIA".
 3. SP2021 mencakup seluruh penduduk yang tinggal di wilayah teritorial Indonesia, mencakup Warga Negara Indonesia (WNI) dan Warga Negara Asing (WNA) yang telah menetap atau
1. *One of the sources of demographic data is population census, which is conducted every ten years. Population Census has been conducted seven times since Indonesia's independence: 1961, 1971, 1980, 1990, 2000, 2010, and 2021.*
 2. *The previous six population censuses were carried out using the traditional method, canvassing each person door-to-door. For the first time in the history of the population census in Indonesia, the 2021 Population Census (PC2021) used a combined method, that is utilizing Population Administration data managed by the Directorate General of Population and Civil Registration of the Ministry of Home Affairs as the basic data for the population census. This is designed and implemented as an effort to realize "ONE INDONESIAN POPULATION DATA".*
 3. *PC2021 covered all residents who live in Indonesia's territory, including Indonesian citizens (WNI) and foreign citizens (WNA) who have stayed or plan to stay in Indonesian territory for at least one*

berencana menetap di wilayah Indonesia selama minimal satu tahun. WNI yang dicakup juga termasuk mereka yang berada di luar negeri, yaitu Anggota Korps Diplomatik Republik Indonesia beserta keluarganya di luar negeri dan Anggota TNI/POLRI beserta keluarganya yang sedang melakukan misi perdamaian di luar negeri.

4. Untuk tahun yang tidak dilaksanakan sensus penduduk, data kependudukan diperoleh dari hasil proyeksi penduduk. Proyeksi penduduk merupakan suatu perhitungan ilmiah yang didasarkan pada asumsi dari komponen-komponen perubahan penduduk, yaitu kelahiran, kematian, dan migrasi (migrasi internasional dan migrasi risen antar provinsi). Proyeksi penduduk interim 2021-2023 dihitung menggunakan data dasar penduduk hasil perapihan umur dari data Administrasi Kependudukan dan SP2021 dengan menggunakan asumsi Angka Kelahiran Total sejak tahun 2021 konstan 2,1 (sesuai Proyeksi Survei Penduduk antar Sensus (SUPAS) 2015-2045), Angka Kematian Bayi (AKB) meneruskan hasil Proyeksi SUPAS 2015-2045, dan pola migrasi 2021 sama dengan pola migrasi hasil SUPAS 2015.

year. The Indonesian citizens who are covered also include those who are abroad, namely members of the Diplomatic Corps of the Republic of Indonesia and their families abroad and members of the TNI/POLRI and their families who are carrying out Peacekeeping Missions abroad.

4. *For the periods besides the census year, population projection is applied to estimate population for those years. The population projection is an estimation based on the demographic components, such as birth, death, and migration (international migration and recent migration). The interim population projection for 2021-2023 is calculated from the single age smoothed combined from Population Administration Data and the 2021 Population Census. It uses the assumption that the Total Fertility Rate (TFR) since 2021 is constant at 2.1 (according to the population projection of 2015-2045 Intercensal Population Survey (SUPAS)), Infant Mortality Rate (IMR) continues the results of the 2015-2045 SUPAS Projection, and the 2021 migration pattern is the same as the pattern of migration in SUPAS2015 results.*

5. Dalam publikasi ini, data yang disajikan merupakan hasil SP2021 (September), dan hasil proyeksi penduduk interim 2021-2023 (pertengahan tahun/Juni).
 6. Penduduk Indonesia adalah semua orang yang berdomisili di wilayah teritorial Indonesia, mencakup Warga Negara Indonesia (WNI) dan Warga Negara Asing (WNA) yang telah menetap selama satu tahun atau lebih atau berencana menetap di wilayah Indonesia selama minimal satu tahun. Pada sensus sebelumnya referensi waktu dalam konsep kependudukan adalah enam bulan. Perubahan ini didasari oleh UU No. 24 Tahun 2013 tentang Perubahan atas UU No. 23 Tahun 2006 tentang Administrasi Kependudukan pada Pasal 15
 7. Laju pertumbuhan penduduk per tahun adalah angka yang menunjukkan rata-rata tingkat penambahan penduduk per tahun dalam jangka waktu tertentu. Angka ini dinyatakan sebagai persentase dari penduduk dasar. Metode penghitungan laju pertumbuhan penduduk yang digunakan oleh BPS adalah metode geometrik.
 8. Kepadatan penduduk adalah ukuran persebaran penduduk yang menunjukkan jumlah
5. *The data presented in this publication are the PC2021 results (September) and the result of interim population projection 2021-2023 (midyear/June).*
 6. *The population of Indonesia are all people who live in Indonesia's territory, including Indonesian citizens and foreign citizens who have lived for one year or more or plan to stay in Indonesia territory for at least one year. In the previous census the time reference in the population concept was six months. This change is based on Law no.24 of 2013 concerning Amendments to Law no. 23 of 2006 concerning Population Administration in Article 15.*
 7. *Annual population growth rate is a number that shows the average rate of population growth per year in a certain period. This rate is a percentage of the basic population. The method used by Statistics Indonesia is the geometric method.*
 8. *Population density is a measure of the distribution of the population which shows the total population*

penduduk untuk setiap kilometer persegi luas wilayah.

for each square kilometer of area.

9. Rasio jenis kelamin adalah perbandingan antara jumlah penduduk laki-laki dan jumlah penduduk perempuan pada suatu daerah dan waktu tertentu, yang biasanya dinyatakan dalam banyaknya penduduk laki-laki per 100 perempuan.
 10. Penduduk usia kerja adalah penduduk yang berumur 15 tahun ke atas.
 11. Angkatan kerja adalah penduduk usia kerja (15 tahun ke atas) yang bekerja punya pekerjaan namun sementara tidak bekerja dan pengangguran.
 12. Bekerja adalah kegiatan ekonomi yang dilakukan oleh seseorang dengan maksud memperoleh atau membantu memperoleh pendapatan atau keuntungan dan lamanya bekerja paling sedikit 1 jam secara terus menerus dalam seminggu yang lalu (termasuk pekerja keluarga tanpa upah yang membantu dalam suatu usaha/ kegiatan ekonomi).
 13. Jumlah jam kerja seluruhnya adalah jumlah jam kerja yang digunakan untuk bekerja (tidak termasuk jam kerja istirahat resmi dan jam kerja yang digunakan
9. *Sex ratio is the ratio between total male population and female population in a certain area and at a certain time, which is usually stated in the number of male residents per 100 females.*
 10. *Working age population is persons of 15 years and over.*
 11. *Labor force or economically active are persons of 15 years and over who in the previous week were working temporarily absent from work but having jobs and unemployment.*
 12. *Working is economic activity conducted by a person and intended to earn income by doing work or helping to do work at least one hour continuously during the reference week (including unpaid family worker/s for any economic activity).*
 13. *Total working hours is the total hours spent by an employee to perform all jobs (excluding the time used for other activities which are not classified as work).*

- untuk hal-hal di luar pekerjaan).
14. Lapangan usaha adalah bidang kegiatan dari pekerjaan/tempat bekerja di mana seseorang bekerja. Klasifikasi lapangan usaha mengikuti Klasifikasi Baku Lapangan Usaha Indonesia (KBLI) dalam 1 digit.

14. Industry is field of a person's activity or establishment. The classification of industries follows the Indonesia Standard Industrial Classification (KBLI) in one digit.
 15. Status pekerjaan adalah kedudukan seseorang dalam unit usaha/kegiatan dalam melakukan pekerjaan.

15. Employment status is the status of a person at his place of work or establishment where he was employed.
 16. Berusaha sendiri tanpa dibantu orang lain adalah bekerja atau berusaha dengan menanggung risiko secara ekonomis yaitu dengan tidak kembalinya ongkos produksi yang telah dikeluarkan dalam rangka usahanya tersebut serta tidak menggunakan pekerja dibayar maupun pekerja tak dibayar termasuk yang sifat pekerjaannya memerlukan teknologi atau keahlian khusus.

16. Own-account worker is a person who works at his own risk without assisted by paid per mount worker or unpaid worker include technical job or skill job.
 17. Berusaha dibantu buruh tidak tetap/buruh tidak dibayar adalah bekerja atau berusaha atas risiko sendiri dan menggunakan buruh/pekerja tak dibayar dan atau buruh/pekerja tidak tetap.

17. Employer assisted by temporary workers/unpaid worker is a person who works at his own risk and assisted by temporary worker/unpaid worker.
 18. Berusaha dibantu buruh tetap/buruh dibayar adalah berusaha atas risiko sendiri dan mempekerjakan paling sedikit satu orang buruh/pekerja tetap yang dibayar.

18. Employer assisted by permanent workers/paid workers is a person who does his business at her/his own risk at least one assisted by paid permanent worker.

19. Buruh/karyawan/pegawai adalah seseorang yang bekerja pada orang lain atau instansi/kantor/perusahaan secara tetap dengan menerima upah/gaji baik berupa uang/barang. Buruh yang tidak mempunyai majikan tetap tidak digolongkan sebagai buruh/karyawan tetapi sebagai pekerja bebas. Seseorang dianggap memiliki majikan tetap jika memiliki 1 (satu) majikan yang sama dalam sebulan terakhir khusus pada sektor bangunan batasannya tiga bulan. Apabila majikannya instansi/lembaga boleh lebih dari satu.
20. Pekerja bebas adalah seseorang yang bekerja pada orang lain/majikan/institusi yang tidak tetap (lebih dari 1 majikan dalam sebulan terakhir) di usaha pertanian baik berupa usaha rumah tangga maupun bukan usaha rumah tangga ataupun di nonpertanian atas dasar balas jasa dengan menerima upah baik berupa uang maupun barang dan baik dengan pembayaran harian maupun borongan
21. Pekerja tak dibayar adalah seseorang yang bekerja membantu usaha untuk memperoleh penghasilan yang dilakukan oleh salah seorang anggota rumah tangga atau bukan anggota rumah tangga tanpa mendapat upah baik uang/barang.
19. *Employee is a person who work permanently for other people or institution/office/company and gains some money/cash or goods as wage/salary. Labor who have no permanent employer is not categorized as a laborer/ worker/ employee but casual worker. A laborers in general is considered to have a permanent employer if he has the same employer during the past month particularly for building construction sector is 3 months. If the employer is an institution more than 1 (one) employer is allowed.*
20. *Casual employee is a person who does not work permanently for other people/employer/ institution (more than 1 employer during the last 1 month) in agricultural sector either home industry or not home industry or in non-agricultural sector based on remuneration paid with money or goods and based on daily or contact payment system.*
21. *Unpaid worker is a person who intended to work without pay either with money or good in an establishment run by other members of the family relative or neighbour.*

**3.1 PENDUDUK
POPULATION**

Tabel 3.1.1 Penduduk, Laju Pertumbuhan Penduduk per Tahun, Distribusi Persentase Penduduk, Kepadatan Penduduk, dan Rasio Jenis Kelamin Penduduk Menurut Kecamatan di Kabupaten Sragen, 2023
Population, Annual Population Growth Rate, Percentage Distribution of Population, Population Density and Population Sex Ratio by Subdistrict in Sragen Regency, 2023

Kecamatan Subdistrict	Penduduk (jiwa) Population (people)		Laju Pertumbuhan Penduduk per Tahun Annual Population Growth Rate (%)	
	2022 ¹⁾	2023 ¹⁾	2021-2022 ²⁾	2022-2023 ²⁾
(1)	(2)	(3)	(4)	(5)
Kalijambe	53.076	53.353	0,55	0,52
Plupuh	52.067	52.708	1,26	1,23
Masaran	78.308	78.734	0,58	0,54
Kedawung	66.786	67.338	0,85	0,83
Sambirejo	41.359	41.721	0,90	0,88
Gondang	47.653	47.982	0,72	0,69
Sambungmacan	48.780	48.982	0,44	0,41
Ngrampal	43.117	43.476	0,86	0,83
Karangmalang	74.458	75.202	1,03	1,00
Sragen	69.994	70.276	0,43	0,40
Sidoarjo	58.516	58.945	0,76	0,73
Tanon	59.511	60.030	0,90	0,87
Gemolong	52.698	53.107	0,80	0,78
Miri	37.089	37.371	0,79	0,76
Sumberlawang	50.753	51.163	0,83	0,81
Mondokan	39.671	40.056	1,00	0,97
Sukodono	33.833	34.098	0,81	0,78
Gesi	23.144	23.359	0,96	0,93
Tangen	29.478	29.687	0,73	0,71
Jenar	29.715	29.897	0,64	0,61
Kabupaten Sragen	990.006	997.485	0,78	0,76

Lanjutan Tabel/*Continued Table* 3.1.1

Kecamatan <i>Subdistrict</i>	Persentase Penduduk <i>Percentage of Total Population</i>		Kepadatan Penduduk per km ² <i>Population Density per sq.km</i>	
	2022 ¹⁾	2023 ¹⁾	2022 ³⁾	2023 ³⁾
(1)	(6)	(7)	(8)	(9)
Kalijambe	5,36	5,35	1.095	1.101
Plupuh	5,26	5,28	1.033	1.046
Masaran	7,91	7,89	1.672	1.681
Kedawung	6,75	6,75	1.259	1.269
Sambirejo	4,18	4,18	903	911
Gondang	4,81	4,81	1.018	1.025
Sambungmacan	4,93	4,91	1.113	1.118
Ngrampal	4,36	4,36	1.082	1.091
Karangmalang	7,52	7,54	1.618	1.634
Sragen	7,07	7,05	2.532	2.543
Sidoarjo	5,91	5,91	1.193	1.202
Tanon	6,01	6,02	1.129	1.139
Gemolong	5,32	5,32	1.320	1.331
Miri	3,75	3,75	652	657
Sumberlawang	5,13	5,13	639	644
Mondokan	4,01	4,02	782	790
Sukodono	3,42	3,42	713	718
Gesi	2,34	2,34	567	572
Tangen	2,98	2,98	518	522
Jenar	3,00	3,00	413	415
Kabupaten Sragen	100,00	100,00	995	1.003

Lanjutan Tabel/*Continued Table* 3.1.1

Kecamatan <i>Subdistrict</i>	Rasio Jenis Kelamin <i>Population Sex Ratio</i>	
	2022 ¹⁾	2023 ¹⁾
(1)	(10)	(11)
Kalijambe	102	102
Plupuh	101	102
Masaran	100	100
Kedawung	98	98
Sambirejo	101	101
Gondang	98	98
Sambungmacan	99	99
Ngrampal	97	97
Karangmalang	98	98
Sragen	97	96
Sidoarjo	98	98
Tanon	100	100
Gemolong	100	100
Miri	100	100
Sumberlawang	99	99
Mondokan	101	101
Sukodono	99	99
Gesi	98	98
Tangen	102	102
Jenar	102	102
Kabupaten Sragen	99	99

Catatan/*Note*: ¹ Badan Pusat Statistik, Proyeksi Penduduk Indonesia 2020–2050 Hasil Sensus Penduduk 2020 (Pertengahan tahun/Juni) / *BPS-Statistics Indonesia, 2020–2050 Indonesia population projection result of 2020 Population Census (mid year/June)*

² Laju pertumbuhan penduduk dihitung berdasarkan perbandingan penduduk tiap tahun kondisi tengah tahun (Juni)
The population growth rate is calculated based on the comparison of population each year to mid-year conditions (June)

³ Luas provinsi berdasarkan Peraturan Menteri Dalam Negeri Nomor 72 Tahun 2020 tanggal 25 Oktober 2020 / *Province area Based on Minister of Home Affairs Regulation Number 72/2020, October 25th, 2020*

Sumber/*Source*: BPS dan Kementerian Dalam Negeri / *BPS-Statistics Indonesia and Ministry of Home Affairs*

Tabel 3.1.2 **Jumlah Penduduk Menurut Kelompok Umur dan Jenis Kelamin di Kabupaten Sragen, 2023**
Table *Population by Age Groups and Sex in Sragen Regency, 2023*

Kelompok Umur <i>Age Group</i>	Laki – Laki <i>Men</i>	Perempuan <i>Women</i>	Jumlah <i>Total</i>
(1)	(2)	(3)	(4)
0 – 4	35.026	33.505	68.531
5 – 9	34.697	33.357	68.054
10 – 14	37.015	35.177	72.192
15 – 19	39.011	36.361	75.372
20 – 24	37.359	35.183	72.542
25 – 29	35.733	34.364	70.097
30 – 34	34.692	33.807	68.499
35 – 39	36.340	36.526	72.866
40 – 44	38.205	38.451	76.656
45 – 49	35.503	35.725	71.228
50 – 54	32.278	33.184	65.462
55 – 59	28.688	30.912	59.600
60 – 64	24.447	26.804	51.251
65 – 69	20.571	22.255	42.826
70 – 74	14.080	15.921	30.001
75 +	13.303	19.005	32.308
Jumlah <i>Total</i>	496.948	500.537	997.485

Catatan/Note: Hasil Proyeksi Penduduk Interim 2021–2023 (Pertengahan tahun/Juni)/ *The result of Interim Population Projection 2021–2023 (mid year/June)*

Sumber/Source: BPS/BPS-Statistics Indonesia

**3.2 KETENAGAKERJAAN
EMPLOYMENT**

Tabel 3.2.1 Jumlah Penduduk Berumur 15 Tahun Keatas Menurut Jenis Kegiatan Selama Seminggu yang Lalu dan Jenis Kelamin di Kabupaten Sragen, 2023
Population Aged 15 Years and Over by Type of Activity During The Previous Week and Sex in Sragen Regency, 2023

Kegiatan Utama <i>Main Activity</i>	Jenis Kelamin/Sex		
	Laki-Laki <i>Male</i>	Perempuan <i>Female</i>	Jumlah <i>Total</i>
(1)	(2)	(3)	(4)
Angkatan Kerja <i>Economically Active</i>	309.091	233.087	542.178
Bekerja/ <i>Working</i>	296.111	225.104	521.215
Pengangguran Terbuka <i>Unemployment</i>	12.980	7.983	20.963
Bukan Angkatan Kerja <i>Economically Inactive</i>	81.898	166.233	248.131
Sekolah/ <i>Attending School</i>	26.854	30.471	57.325
Mengurus Rumah Tangga <i>Housekeeping</i>	15.675	124.180	139.855
Lainnya/ <i>Others</i>	39.369	11.582	50.951
Jumlah	390.989	399.320	790.309

Sumber/Source: BPS Survei Angkatan Kerja Nasional (Sakernas) Agustus/BPS-Statistics Indonesia August National Labor Force Survey

Tabel
Table 3.2.2

Penduduk Berumur 15 Tahun ke Atas Menurut Pendidikan Tertinggi yang Ditamatkan dan Jenis Kegiatan Selama Seminggu yang Lalu di Kabupaten Sragen, 2023
Population 15 Years of Age and Over by Educational Attainment and Type of Activity During the Previous Week in Sragen Regency, 2023

Pendidikan Tertinggi yang Ditamatkan ¹ <i>Educational Attainment¹</i>	Angkatan Kerja/ <i>Economically Active</i>			Persentase Bekerja terhadap Angkatan Kerja <i>Percentage of Working to Economically Active</i>
	Bekerja <i>Working</i>	Pengangguran ² <i>Unemployment²</i>	Jumlah Angkatan Kerja <i>Total of Economically Active</i>	
(1)	(2)	(3)	(4)	(5)
0	198.049	1.246	199.295	99,37
1	104.851	3.658	108.509	96,63
2	174.000	12.957	186.957	93,07
3	44.315	3.102	47.417	93,46
Jumlah/Total	521.215	20.963	542.178	96,13

Lanjutan Tabel/*Continued Table 3.2.2*

Pendidikan Tertinggi yang Ditamatkan ¹ <i>Educational Attainment¹</i>	Bukan Angkatan Kerja <i>Not Economically Active</i>	Jumlah Total	Persentase Angkatan Kerja terhadap Penduduk Usia Kerja <i>Percentage of Economically Active to Working Age Population</i>
(1)	(6)	(7)	(8)
0	100.852	300.147	66,40
1	73.999	182.508	59,45
2	62.091	249.048	75,07
3	11.189	58.606	80,91
Jumlah/Total	248.131	790.309	68,60

- Catatan/Note:
- ¹ 0. ≤ Sekolah Dasar (SD)/≤ *Primary School*
 - 1. Sekolah Menengah Pertama/*Junior High School*
 - 2. Sekolah Menengah Atas/*Senior High School*
 - 3. Perguruan Tinggi/*Collage*
 - ² 1. Mencari pekerjaan/*Looking for work*
 - 2. Mempersiapkan usaha/*Establishing a new business/firm*
 - 3. Merasa tidak mungkin mendapat pekerjaan/*Hopeless of job*
 - 4. Sudah punya pekerjaan tetapi belum mulai bekerja/*Have a job in future start*

Sumber/Source: BPS Survei Angkatan Kerja Nasional (Sakernas) Agustus/BPS-Statistics Indonesia August National Labor Force Survey

Tabel
Table 3.2.3**Penduduk Berumur 15 Tahun Ke Atas yang Bekerja Selama Seminggu yang Lalu Menurut Status Pekerjaan Utama dan Jenis Kelamin di Kabupaten Sragen, 2023**
Population 15 Years of Age and Over who Worked During The Previous Week by Main Employment Status and Sex in Sragen Regency, 2023

Status Pekerjaan Utama Main Employment Status	Laki-Laki Male	Perempuan Female	Jumlah Total
(1)	(2)	(3)	(4)
Berusaha sendiri <i>Own account worker</i>	80.122	60.261	140.383
Berusaha dibantu buruh tidak tetap/buruh tidak dibayar <i>Employer assisted by temporary worker/unpaid worker</i>	53.580	25.388	78.968
Berusaha dibantu buruh tetap/buruh dibayar <i>Employer assisted by permanent worker/paid worker</i>	13.649	5.120	18.769
Buruh/Karyawan/Pegawai/ <i>Employee</i>	94.671	73.350	168.021
Pekerja bebas <i>Casual worker</i>	46.761	21.156	67.917
Pekerja keluarga/tak dibayar <i>Family worker/unpaid worker</i>	7.328	39.829	47.157
Jumlah/Total	296.111	225.104	521.215

Sumber/Source: BPS Survei Angkatan Kerja Nasional (Sakernas) Agustus/BPS-Statistics Indonesia August National Labor Force Survey

Tabel 3.2.4
Table

Penduduk Berumur 15 Tahun ke Atas yang Bekerja Menurut Lapangan Usaha dan Jenis Kelamin Di Kabupaten Sragen, 2023
Working Population Aged 15 Years and Over by Job Sectors and Sex in Sragen Regency, 2023

Lapangan Usaha <i>Job Sector</i>	Laki-Laki <i>Male</i>	Perempuan <i>Female</i>	Jumlah <i>Total</i>
(1)	(2)	(3)	(4)
1 Pertanian	96.757	57.782	154.539
2 Manufaktur	91.327	57.426	148.753
3 Jasa	108.027	109.896	217.923
Jumlah <i>Total</i>	296.111	225.104	521.215

Catatan/Note: 1. Pertanian, Kehutanan, Perikanan/Agriculture, Forestry, and Fishing
2. Pertambangan dan Penggalian; Industri Pengolahan; Pengadaan Listrik dan Gas; Pengadaan Air; Pengelolaan Sampah, Limbah, dan Daur Ulang; Konstruksi Mining and Quarrying; Manufacturing; Electricity and Gas; Water Supply; Sewerage, Waste Management, and Remediation Activities; Construction
3. Perdagangan Besar dan Eceran; Reparasi Mobil dan Sepeda Motor; Transportasi dan Pergudangan; Penyediaan Akomodasi dan Makan Minum; Informasi dan Komunikasi; Jasa Keuangan dan Asuransi; Real Estat; Jasa Perusahaan; Administrasi Pemerintahan, Pertahanan, dan Jaminan Sosial Wajib; Jasa Pendidikan; Jasa Kesehatan dan Kegiatan Sosial; Jasa Lainnya Wholesale and Retail Trade; Repair of Motor Vehicles and Motorcycles; Transportation and Storage; Accommodation and Food Service Activities; Information and Communication; Financial and Insurance Activities; Real Estate Activities; Business Activities; Public Administration and Defence; Compulsory Social Security; Education; Human Health and Social Work Activities; Other Services Activities

Sumber/Source: BPS Survei Angkatan Kerja Nasional (Sakernas) Agustus/BPS-Statistics Indonesia August National Labor Force Survey

Tabel 3.2.5 **Banyaknya Pencari Kerja yang Terdaftar Menurut Status, Golongan Umur, dan Jenis Kelamin di Kabupaten Sragen, 2023**
Number of Registered Job Seekers by Status, Age Groups, and Sex in Sragen Regency, 2023

<i>Pencari Kerja Job Seeker</i>	15-29		30-54		55+	
	Laki-laki Male	Perempuan Female	Laki-laki Male	Perempuan Female	Laki-laki Male	Perempuan Female
(1)	(2)	(3)	(4)	(5)	(6)	(7)
Belum ditempatkan pada akhir tahun 2022	8.307	5.615	3.712	2.682	162	-
Terdaftar tahun 2023 Registered in 2023	9.749	6.207	3.958	2.826	177	-
Ditempatkan tahun 2023 Placed in 2023	2.216	1.754	1.522	517	8	-
Dihapuskan tahun 2023 Removed in 2023	882	708	528	481	29	-
Belum ditempatkan pada akhir tahun 2023	6.651	3.745	1.908	1.828	140	-
Kab. Sragen	19.498	12.414	7.916	5.652	516	-

Catatan/Note:

Sumber/Source: Dinas tenaga kerja dan transmigrasi Kabupaten Sragen/Department of manpower and transmigration of sragen regency

Tabel
Table 3.2.6

Jumlah Pencari Kerja yang Terdaftar Menurut Tingkat Pendidikan dan Jenis Kelamin di Kabupaten Sragen, 2023
Number Registered Job Seeker by Level of Education and Sex in Sragen Regency, 2023

Tingkat pendidikan <i>Level of education</i>	Jenis kelamin/Sex		Jumlah <i>Total</i>
	Laki-laki <i>Male</i>	Perempuan <i>Female</i>	
(1)	(2)	(3)	(5)
Tidak atau Belum Pernah Sekolah / <i>No Education</i>	-	-	-
Tidak atau Belum Tamat SD / <i>Not Complete Primary School</i>	-	-	-
Sekolah Dasar / <i>Primary School</i>	47	19	66
Sekolah Menengah Pertama / <i>Junior High School</i>	337	49	386
Sekolah Menengah Atas / <i>Senior High School</i>	9.906	5.365	15.271
Sekolah Menengah Kejuruan / <i>Vocational High School</i>	-	-	-
Diploma I/II/III/Akademi / <i>Academy</i>	374	431	805
Universitas / <i>College</i>	220	372	592
Kabupaten Sragen	10.884	6.236	17.120

Sumber/Source: Dinas tenaga kerja dan transmigrasi Kabupaten Sragen/ *Department of manpower and transmigration of sragen regency*

Tabel
Table 3.2.7**Banyaknya Pencari Kerja yang Terdaftar Menurut Tingkat Pendidikan, Status, dan Jenis Kelamin di Kabupaten Sragen, 2023**
Number of Registered Job Seekers by Educational Levels, Status, and Sex in Sragen Regency, 2023

Tingkat Pendidikan <i>Level of Education</i>	Belum Ditempatkan Pada Akhir Tahun 2023		Terdaftar tahun 2023		Ditempatkan tahun 2023	
	Laki-laki Male	Perempuan Female	Laki-laki Male	Perempuan Female	Laki-laki Male	Perempuan Female
(1)	(2)	(3)	(4)	(5)	(6)	(7)
SD/ sederajat/ tidak tamat SD	47	19	82	70	83	19
SLTP/ sederajat	385	54	258	161	322	88
SLTA/ sederajat	9.947	5.410	7.639	4.188	3.055	1.969
Diploma I/II	378	424	392	423	175	26
Sarjana/ DIV ke atas	295	585	328	731	111	169
Kab. Sragen	11.052	6.492	8.699	5.573	3.746	2.271

Sumber/Source: Dinas tenaga kerja dan transmigrasi Kabupaten Sragen/ *Department of manpower and transmigration of sragen regency*

Tabel 3.2.8
Table

Banyaknya Lowongan Kerja yang Belum Dipenuhi Menurut Lapangan Usaha Utama dan Jenis Kelamin di Kabupaten Sragen, 2023
Number of Unfilled Jobs by Main Business and Sex in Sragen Regency, 2023

Tingkat pendidikan <i>Level of education</i>	Jenis kelamin/Sex		Jumlah <i>Total</i>
	Laki-laki <i>Male</i>	Perempuan <i>Female</i>	
(1)	(2)	(3)	(5)
Pertanian, Kehutanan, Perburuan, Perikanan	265	676	941
Pertambangan dan Penggalian	301	612	913
Industri Pengolahan	7.262	8.811	16.073
Listrik, Gas dan air	293	369	662
Bangunan	2.400	564	2.964
Perdagangan Besar, Eceran dan Rumah Makan	308	848	1.156
Angkutan, Penggudangan dan Komunikasi	1.132	6.498	7.630
Keuangan, Asuransi, Persewaan Bangunan/Tanah dan Jasa Perusahaan	3.438	6.540	9.978
Jasa Kemasyarakatan	67	1.009	1076
Jumlah/Total	15.466	25.927	41.393

Sumber/Source: Dinas tenaga kerja dan transmigrasi Kabupaten Sragen/ Department of manpower and transmigration of sragen regency

Tabel
Table 3.2.9**Banyaknya Lowongan Kerja yang Belum Dipenuhi Menurut Lapangan Usaha Utama dan Status di Kabupaten Sragen, 2023**
Number of Unfilled Jobs by Main Business and Status in Sragen Regency, 2023

Status Pekerjaan Utama <i>Main Employment Status</i>	Belum Dipenuhi Pada Akhir Tahun 2022	Terdaftar Tahun 2023	Dipenuhi Tahun 2023	Dihapuskan Tahun 2023	Belum Dipenuhi Pada Akhir Tahun 2023
(1)	(2)	(3)	(4)	(5)	(6)
Pertanian, Kehutanan, Perburuan, dan Perikanan	-	941	39	95	9.714
Pertambangan dan Penggalian	-	913	37	32	10.062
Industri Pengolahan	186	16.073	3.592	6.750	102.441
Listrik, Gas, dan Air	150	662	36	-	7.840
Bangunan	266	2.964	218	302	30.235
Perdagangan Besar, Eceran, dan Rumah Makan	435	1.156	97	89	11.720
Angkutan, Penggudangan dan Komunikasi	525	7.630	634	1.866	63.094
Keuangan, Asuransi, Persewaan Bangunan/Tanah dan Jasa Perusahaan	36	9.978	462	2.008	94.743
Jasa Kemasyarakatan	-	1.076	54	132	11.153
Jumlah Total	1.598	41.393	5.169	11.274	341.002

Sumber/Source: Dinas tenaga kerja dan transmigrasi Kabupaten Sragen/ *Department of manpower and transmigration of sragen regency*

Tabel
Table 3.2.10**Banyaknya Lowongan Kerja yang Belum Dipenuhi Menurut Jenis Pekerjaan dan Jenis Kelamin di Kabupaten Sragen, 2023**
Number of Unfilled Jobs by Main Business and Sex in Sragen Regency, 2023

Tingkat pendidikan <i>Level of education</i>	Jenis kelamin/Sex		Jumlah <i>Total</i>
	Laki-laki <i>Male</i>	Perempuan <i>Female</i>	
(1)	(2)	(3)	(5)
Tenaga Profesional, Teknisi, dan yang Sejenisnya	11.239	7.573	18.812
Tenaga Kepemimpinan dan Ketatalaksanaan	27.475	49.439	76.914
Tenaga Tata Usaha dan yang Sejenisnya	28.936	37.806	66.742
Tenaga di Bidang Penjualan	1.795	32.742	34.537
Tenaga di Bidang Jasa	-	-	-
Tenaga Tata Usaha Pertanian, Kehutanan, Perkebunan, dan Perikanan	9.286	8.592	17.878
Tenaga Produksi, Alat Angkutan, dan Pekerja Kasar	7.504	7.848	15.352
Jasa Lainnya	64.699	232.146	296.845
Jumlah/Total	150.934	376.146	527.080

Sumber/Source: Dinas tenaga kerja dan transmigrasi Kabupaten Sragen/ *Department of manpower and transmigration of sragen regency*

Jumlah Sekolah, Murid, dan Guru

Education Number of Schools, Teachers, and Students
2023/2024



SD

Sekolah Dasar
Elementary School

556 Sekolah/School
5.164 Guru/Teachers
66.237 Murid/Students



SMP

Sekolah Menengah Pertama
Junior High School

92 Sekolah/School
2.015 Guru/Teachers
34.607 Murid/Students



SMA

Sekolah Menengah Atas
Senior High School

24 Sekolah/School
688 Guru/Teachers
11.445 Murid/Students



SMK

Sekolah Menengah Kejuruan
Vocational High School

54 Sekolah/School
1.784 Guru/Teachers
27.973 Murid/Students

PENJELASAN TEKNIS

1. Tidak/belum pernah sekolah adalah mereka yang tidak pernah atau belum pernah terdaftar dan tidak pernah atau belum pernah aktif mengikuti pendidikan di suatu jenjang pendidikan formal. Termasuk juga yang tamat/belum tamat taman kanak-kanak tetapi tidak melanjutkan ke sekolah dasar.
2. Masih bersekolah adalah mereka yang terdaftar dan aktif mengikuti pendidikan formal dan nonformal (Paket A, B, atau C), baik pendidikan dasar, menengah maupun pendidikan tinggi. Bagi mahasiswa yang sedang cuti dianggap masih bersekolah.
3. Tidak bersekolah lagi adalah mereka yang pernah terdaftar dan aktif mengikuti pendidikan di suatu jenjang pendidikan formal dan nonformal (Paket A, B, atau C), tetapi pada saat pencacahan tidak lagi terdaftar dan tidak aktif mengikuti pendidikan.
4. Tamat sekolah adalah menyelesaikan pelajaran yang ditandai dengan lulus ujian akhir pada kelas atau tingkat terakhir suatu jenjang pendidikan di sekolah negeri maupun swasta dengan mendapatkan tanda tamat belajar/ijazah. Seseorang yang belum mengikuti pelajaran

TECHNICAL NOTES

1. *Not/never attending school is someone who has never attended or never been registered in a formal education, such as primary, secondary, and tertiary education. Those who just completed kindergarten are considered as never attended school.*
2. *Attending school is someone who is currently attending primary, secondary, or tertiary education, including package A, package B, or package C. College student who postpones his/her study is considered as attending school.*
3. *Not attending school anymore is someone who had enrolled and participated in formal and non-formal education in the past including package A, package B, or package C, but currently does not attend school.*
4. *Completed particular level of education is someone who has completed particular level of education in private or public school and accepting graduation certificate. Someone who has never attended the highest grade but passed the final exam is considered as completed particular level of*

pada kelas tertinggi tetapi telah mengikuti ujian akhir dan lulus dianggap tamat sekolah.

5. Dapat membaca dan menulis artinya dapat membaca dan menulis kata-kata/kalimat sederhana dengan suatu aksara tertentu.
6. Jalur Pendidikan di Indonesia terdiri atas 1) pendidikan formal, 2) pendidikan nonformal, dan 3) pendidikan informal yang ketiganya dapat saling melengkapi dan memperkaya (Undang-Undang No. 20 Tahun 2014 tentang Sistem Pendidikan Nasional).
7. Jenjang Pendidikan Formal terdiri atas pendidikan dasar, pendidikan menengah, dan pendidikan tinggi. Jenis pendidikan yang diajarkan mencakup pendidikan umum, kejuruan, akademik, profesi, vokasi, keagamaan, dan khusus.
 - a. Pendidikan Dasar berbentuk Sekolah Dasar (SD) dan Madrasah Ibtidaiyah (MI) atau bentuk lain yang sederajat serta Sekolah Menengah Pertama (SMP) dan Madrasah Tsanawiyah (MTs), atau bentuk lain yang sederajat.
 - b. Pendidikan Menengah berbentuk Sekolah Menengah Atas (SMA), Madrasah Aliyah (MA), Sekolah Menengah Kejuruan (SMK), dan Madrasah Aliyah Kejuruan (MAK),

education.

5. *Able to read and write is the ability to read and write at least a simple sentence in any letter of alphabets.*
6. *The Education System in Indonesia consists of 1) a formal education, 2) non-formal education, and 3) informal education that all three can be complementary and enriching (Law No. 20 Year 2014 about The National Education System).*
7. *The Formal Education Level consists of primary education, secondary education, and high education. The kind of education that taught consists of general education, vocational, academic, professional, religious, and specific education.*
 - a. *The Primary Education consists of Elementary School and Islamic Elementary School or other equivalent forms and Junior High School and MTs, or other equivalent forms.*
 - b. *The Secondary Education consists of the senior high school, MA, Vocational School, and Vocational Madrasah Aliyah, or other equivalent forms.*

- atau bentuk lain yang sederajat.
- c. Pendidikan Tinggi merupakan jenjang pendidikan setelah pendidikan menengah yang mencakup program pendidikan diploma, sarjana, magister, spesialis, dan doktor yang diselenggarakan oleh perguruan tinggi. Perguruan tinggi dapat berbentuk akademi, politeknik, sekolah tinggi, institut, atau universitas.
 8. Rumah Sakit adalah tempat pemeriksaan dan perawatan kesehatan, biasanya berada di bawah pengawasan dokter/tenaga medis, yang melayani penderita yang sakit untuk berobat rawat jalan atau rawat inap.
 9. Rumah Sakit Bersalin adalah rumah sakit khusus untuk persalinan, dilengkapi pelayanan spesialis pemeriksaan kehamilan, persalinan, rawat inap dan rawat jalan ibu dan anak yang berada di bawah pengawasan dokter spesialis kandungan.
 10. Rumah Bersalin adalah sarana pelayanan kesehatan dengan izin sebagai rumah bersalin, dilengkapi pelayanan pemeriksaan kehamilan, persalinan serta pemeriksaan ibu dan anak yang berada di bawah pengawasan bidan senior.
 - c. *The High Education consists of the education level after the secondary education that consists of diplomas, bachelor, master, specialist, and doctoral degrees that are held by the college. The colleges can be academy, polytechnic, high school, institute, or university.*
 8. *Hospital is a place for health check, usually controlled/supervised by doctors/medical personnel to serve the ill patients to get outpatient or inpatient treatment services.*
 9. *Maternity Hospital is a specialized hospital for childbirth, has specialist inspection service to pregnancy, childbirth, hospitalization and outpatient for mothers and children that is under the supervision of an obstetrician.*
 10. *Maternity House is health care facility with a license as a maternity house, equipped with prenatal care, childbirth and examination of mothers and children which is under the supervision of a senior midwife.*

11. Poliklinik adalah sarana kesehatan yang dipakai untuk pelayanan berobat jalan, biasanya berada di bawah pengawasan dokter/tenaga medis.
12. Puskesmas (Pusat Kesehatan Masyarakat) adalah unit pelaksana teknis dinas kesehatan kabupaten/kota yang mempunyai fungsi utama sebagai penyelenggara pelayanan kesehatan tingkat pertama. Wilayah kerja puskesmas maksimal adalah satu kecamatan dan untuk dapat menjangkau wilayah kerjanya, puskesmas mempunyai jaringan pelayanan yang meliputi unit Puskesmas Pembantu (Pustu), unit Puskesmas Keliling (Puskel), dan unit bidan desa/komunitas (Peraturan Menteri Kesehatan RI No. 75 Tahun 2019 Tentang Pusat Kesehatan Masyarakat).
13. Apotek adalah suatu tempat tertentu yang digunakan untuk melakukan pekerjaan kefarmasian, dan penyaluran/penjualan obat atau bahan farmasi dan perbekalan kesehatan lainnya kepada masyarakat yang dikelola oleh tenaga apoteker (Peraturan Menteri Kesehatan RI No. 1332 Tahun 2002 Tentang Perubahan Atas Peraturan Menteri Kesehatan RI No. 922/MENKES/PER/X/1993 Tentang Ketentuan dan Tata Cara Pemberian Izin Apotek).
11. *Polyclinic is a health facility in which to get outpatient services, usually under the control of doctor/medical personnel.*
12. *Public Health Center is technical implementation unit of regency health department that have the primary function as a first-level health care providers. The working area standard of public health center is one district and to reach their working areas, public health centers have a service network covering subsidiary of public health center, mobile public health center units, and midwife units (Regulation of the Minister of Health of Indonesia Number 75 Year 2019 about Public Health Center).*
13. *Pharmacy is a specific place that is used for pharmaceutical jobs, and distribution/sale of drugs/pharmaceuticals and other medical supplies to people that are administered by trained pharmacist (Regulation of the Minister of Health of Indonesia Number 1332 Year 2002 about the Changes of Regulation of the Minister of Health of Indonesia Number 922/MENKES/PER/X/1993 about Pro-vision and Procedures for Administration of Licensed Pharmacies).*

14. Imunisasi adalah memasukkan kuman atau racun penyakit tertentu yang sudah dilemahkan (vaksin) ke dalam tubuh dengan cara disuntik atau diminum (diteteskan dalam mulut) dengan maksud agar terjadi kekebalan tubuh terhadap penyakit tersebut.
14. *Immunization is putting enervated microbe of a certain disease into human body by injection or drinking (dropping into mouth) to make the body immune to that disease.*
15. BCG (Bacillus Calmette Guerin) merupakan vaksinasi untuk mencegah penyakit TBC, diberikan pada bayi baru lahir atau anak, dengan suntikan pada kulit pangkal lengan atas. Bekas suntikan kemudian akan membentuk tonjolan kecil jaringan parut pada kulit lengan atas. Suntikan BCG diberikan kepada anak sebanyak 1 kali.
15. *BCG (Bacillus Calmette Guerin) is a vaccine to prevent TBC disease, given to newborns or children, by injection at the base of the skin of the upper arm. Injection site will form little bumps of scar tissue in the skin of the upper arm. BCG injections given to children 1 times.*
16. DPT (Difteri, Pertusis, Tetanus) merupakan vaksin untuk mencegah penyakit Difteri, Pertusis, dan Tetanus yang diberikan pada bayi berumur 3 bulan ke atas, dengan suntikan pada paha, diulang 1 bulan dan 2 bulan kemudian, sehingga suntikan imunisasi DPT lengkap pada balita berjumlah 3 kali (kadang-kadang selang waktu antar suntikan bisa lebih dari 1 bulan).
16. *DPT (Diphtheria, Pertussis, Tetanus) is a vaccine to prevent the diphtheria, pertussis, and tetanus disease, given to infants aged 3 months and above, with a shot in the thigh, repeated one month and two months later, so that the complete DPT immunization shots at toddler totaling 3 times (sometimes the time interval between injections can be more than 1 month)*
17. Peristiwa tindak pidana yang dilaporkan ialah setiap peristiwa yang diterima kepolisian dari laporan masyarakat, atau
17. *Reported crime incidence includes all criminal cases reported and received by police office, and all crimes caught by police.*

peristiwa dimana pelakunya tertangkap tangan oleh kepolisian.

18. Jumlah tindak pidana menggambarkan jumlah kasus tindak pidana yang terjadi pada kurun waktu tertentu.
 19. Bencana Alam adalah peristiwa atau serangkaian peristiwa yang mengancam dan mengganggu kehidupan / penghidupan masyarakat yang disebabkan oleh faktor alam antara lain berupa gempa bumi, tsunami, gunung meletus, banjir, kekeringan, angin topan, dan tanah longsor sehingga mengakibatkan kerugian materi maupun non-materi.
 20. Korban meninggal adalah orang yang dilaporkan tewas atau meninggal dunia akibat bencana.
 21. Korban hilang adalah orang yang dilaporkan hilang atau tidak ditemukan atau tidak diketahui keberadaannya setelah terjadi bencana.
 22. Korban luka/sakit adalah orang yang mengalami luka-luka atau sakit, dalam keadaan luka ringan, luka sedang maupun luka parah/berat, baik yang berobat jalan maupun rawat inap.
 23. Rusak Berat adalah kriteria
18. *Crime total refers to the number of criminal cases occurring during a given period.*
 19. *Natural Disaster is an event or series of events that threaten and disrupt the lives and livelihoods caused by natural factors such as: earthquake, tsunami, volcanic eruption, flood, flash flood, drought, typhoon/ cyclone, and landslide so it can lead to result in loss of material and non-material.*
 20. *Fatality is a person reported killed or death in the wake of a disaster.*
 21. *Missing person is a person reported missing or who cannot be located or who cannot be accounted for in the wake of a disaster.*
 22. *Casualty is a person suffering injury or illness, in a state of light injury, moderate injury, or heavy injury, which in undergoing treatment as either an outpatient or inpatient.*
 23. *Severely damaged is the criteria*

kerusakan yang mengakibatkan bangunan roboh atau sebagian besar komponen struktur rusak.

24. Rusak sedang adalah kriteria kerusakan yang mengakibatkan sebagian kecil komponen struktur rusak, dan komponen penunjang rusak namun bangunan masih tetap berdiri.
25. Rusak ringan adalah kriteria kerusakan yang mengakibatkan sebagian komponen struktur retak (struktur masih bisa digunakan) dan bangunan masih tetap berdiri.

of damage that resulted most buildings collapsed or damaged its structural components.

24. *Damaged is the criteria of damage that resulted defective fraction of structural components and supporting components damaged, but the building still stands.*
25. *Lightly damaged is the criteria of damage that resulted partially cracked structural components, but the structure still can be used and the building still stands.*

4.1 PENDIDIKAN EDUCATION

Tabel
Table 4.1.1 **Jumlah Sekolah, Guru, dan Murid Taman Kanak-Kanak (TK) di Bawah Kementerian Pendidikan, Kebudayaan, Riset, dan Teknologi Menurut Kecamatan, 2021/2022 dan 2022/2023**
Number of Schools, Teachers, and Pupils in Kindergarten Under The Ministry of Education, Culture, Research, and Technology by Subdistrict, 2021/2022 and 2022/2023

Kecamatan Subdistrict	Sekolah/Schools					
	Negeri/Public		Swasta/Private		Jumlah/Total	
	2021/2022	2022/2023	2021/2022	2022/2023	2021/2022	2022/2023
(1)	(2)	(3)	(4)	(5)	(6)	(7)
Kalijambe	-	1	18	23	18	24
Plupuh	-	-	26	13	26	13
Masaran	-	1	41	30	41	31
Kedawung	-	-	37	16	37	16
Sambirejo	-	-	31	18	31	18
Gondang	1	1	30	40	31	41
Sambungmacan	-	-	31	37	31	37
Ngrampal	-	-	29	41	29	41
Karangmalang	1	-	39	20	40	20
Sragen	1	-	43	17	44	17
Sidoarjo	-	-	30	30	30	30
Tanon	-	-	29	26	29	26
Gemolong	1	-	23	30	24	30
Miri	-	-	20	31	20	31
Sumberlawang	-	-	21	30	21	30
Mondokan	-	1	18	45	18	46
Sukodono	-	-	16	16	16	16
Gesi	-	-	12	21	12	21
Tangen	-	-	20	20	20	20
Jenar	-	-	16	29	16	29
Kabupaten Sragen	4	4	530	533	534	537

Lanjutan Tabel/*Continued Table* 4.1.1

Kecamatan Subdistrict	Guru ¹ /Teachers ¹					
	Negeri/Public		Swasta/Private		Jumlah/Total	
	2021/2022	2022/2023	2021/2022	2022/2023	2021/2022	2022/2023
(1)	(8)	(9)	(10)	(11)	(12)	(13)
Kalijambe	-	8	65	92	65	100
Plupuh	-	-	61	35	61	35
Masaran	-	4	123	88	123	92
Kedawung	-	-	108	43	108	43
Sambirejo	-	-	94	64	94	64
Gondang	6	10	86	111	92	121
Sambungmacan	-	-	87	107	87	107
Ngrampal	-	-	88	120	88	120
Karangmalang	8	-	114	45	122	45
Sragen	9	-	209	46	218	46
Sidoharjo	-	-	104	87	104	87
Tanon	-	-	71	62	71	62
Gemolong	6	-	88	90	94	90
Miri	-	-	47	85	47	85
Sumberlawang	-	-	64	102	64	102
Mondokan	-	9	45	220	45	229
Sukodono	-	-	46	43	46	43
Gesi	-	-	29	64	29	64
Tangen	-	-	45	45	45	45
Jenar	-	-	40	68	40	68
Kabupaten Sragen	29	31	1.614	1.617	1.643	1.648

Lanjutan Tabel/*Continued Table 4.1.1*

Kecamatan Subdistrict	Murid/Students					
	Negeri/Public		Swasta/Private		Jumlah/Total	
	2021/2022	2022/2023	2021/2022	2022/2023	2021/2022	2022/2023
(1)	(14)	(15)	(16)	(17)	(18)	(19)
Kalijambe	-	72	845	1.258	845	1.330
Plupuh	-	-	695	313	695	313
Masaran	-	40	1.323	940	1.323	980
Kedawung	-	-	1.078	417	1.078	417
Sambirejo	-	-	897	882	897	882
Gondang	57	48	877	1.230	934	1.278
Sambungmacan	-	-	814	1.091	814	1.091
Ngrampal	-	-	832	1.365	832	1.365
Karangmalang	60	-	1.183	504	1.243	504
Sragen	56	-	1.951	625	2.007	625
Sidoarjo	-	-	1.012	905	1.012	905
Tanon	-	-	985	712	985	712
Gemolong	61	-	1.165	950	1.226	950
Miri	-	-	551	844	551	844
Sumberlawang	-	-	860	1.019	860	1.019
Mondokan	-	73	579	2.248	579	2.321
Sukodono	-	-	577	618	577	618
Gesi	-	-	221	854	221	854
Tangen	-	-	549	528	549	528
Jenar	-	-	389	955	389	955
Kabupaten Sragen	234	233	17.383	18.258	17.614	18.491

Catatan/Note: ¹ Jumlah guru termasuk kepala sekolah dan guru/The total of teachers including headmaster and teacher
 Sumber/Source: Kementerian Pendidikan, Kebudayaan, Riset, dan Teknologi, Data Semester Ganjil/Ministry of Education, Culture, Research, and Technology, Odd semester report data

Tabel
Table 4.1.2**Jumlah Sekolah, Guru, dan Murid Raudatul Athfal (RA)
di Bawah Kementerian Agama Menurut Kecamatan,
2022/2023 dan 2023/2024**
**Number of Schools, Teachers, and Pupils in Raudatul Athfal
(RA) Under The Ministry of Religious Affairs by Subdistrict,
2022/2023 and 2023/2024**

Kecamatan Subdistrict	Sekolah/Schools		Guru ¹ /Teachers ¹		Murid/Pupils	
	2022/2023	2023/2024	2022/2023	2023/2024	2022/2023	2023/2024
(1)	(2)	(3)	(4)	(5)	(6)	(7)
Kalijambe	11	11	29	34	533	556
Plupuh	8	9	21	38	360	484
Masaran	9	9	62	62	982	982
Kedawung	7	7	23	24	267	275
Sambirejo	3	3	10	10	131	120
Gondang	3	3	11	11	108	103
Sambungmacan	4	5	15	19	137	189
Ngrampal	2	2	14	14	137	114
Karangmalang	3	3	8	8	52	52
Sragen	8	8	29	31	392	419
Sidoharjo	-	1	-	4	-	17
Tanon	10	12	41	51	678	740
Gemolong	7	7	22	23	282	237
Miri	2	2	9	7	174	163
Sumberlawang	8	8	22	23	231	246
Mondokan	5	5	13	13	194	189
Sukodono	2	2	5	5	54	49
Gesi	2	2	6	6	82	99
Tangen	2	3	15	19	189	229
Jenar	2	2	6	6	91	71
Kabupaten Sragen	98	104	361	408	5.094	5.334

Catatan/Note: ¹JSeluruh Raudatul Athfal (RA) berstatus swasta/All Raudatul Athfal (RA) are private

Sumber/Source: Kementerian Agama, EMIS, data semester ganjil laporan sampai dengan 31 Desember ((tahun))/Ministry of Religious Affairs, EMIS, odd semester report data up to 31 Desember ((tahun))

Tabel
Table 4.1.3

Jumlah Sekolah, Guru, dan Murid Sekolah Dasar (SD) di Bawah Kementerian Pendidikan, Kebudayaan, Riset, dan Teknologi Menurut Kecamatan, 2021/2022 dan 2022/2023
Number of Schools, Teachers, and Pupils in Elementary Schools Under The Ministry of Education, Culture, Research, and Technology by Subdistrict, 2021/2022 and 2022/2023

Kecamatan Subdistrict	Sekolah/Schools					
	Negeri/Public		Swasta/Private		Jumlah/Total	
	2021/2022	2022/2023	2021/2022	2022/2023	2021/2022	2022/2023
(1)	(2)	(3)	(4)	(5)	(6)	(7)
Kalijambe	23	23	2	2	25	25
Plupuh	29	28	1	1	30	29
Masaran	40	40	5	5	45	45
Kedawung	37	37	1	1	38	38
Sambirejo	26	26	2	2	28	28
Gondang	30	30	2	2	32	32
Sambungmacan	30	29	1	1	31	30
Ngrampal	27	27	2	2	29	29
Karangmalang	35	35	3	3	38	38
Sragen	29	29	8	9	37	38
Sidoarjo	28	26	1	1	29	27
Tanon	27	27	1	1	28	28
Gemolong	27	25	3	3	30	28
Miri	23	21	1	1	24	22
Sumberlawang	26	26	1	1	27	27
Mondokan	22	20	2	2	24	22
Sukodono	23	20	1	1	24	21
Gesi	16	15	-	-	16	15
Tangen	22	19	1	1	23	20
Jenar	18	18	-	-	18	18
Kabupaten Sragen	538	521	38	39	576	560

Lanjutan Tabel/*Continued Table 4.1.3*

Kecamatan Subdistrict	Guru ¹ /Teachers ¹					
	Negeri/Public		Swasta/Private		Jumlah/Total	
	2021/2022	2022/2023	2021/2022	2022/2023	2021/2022	2022/2023
(1)	(8)	(9)	(10)	(11)	(12)	(13)
Kalijambe	194	200	10	12	204	212
Plupuh	264	251	5	3	269	254
Masaran	366	370	103	98	469	468
Kedawung	327	329	15	16	342	345
Sambirejo	227	223	25	23	252	246
Gondang	259	256	19	21	278	277
Sambungmacan	243	230	13	16	256	246
Ngrampal	225	227	19	21	244	248
Karangmalang	324	334	41	46	365	380
Sragen	347	339	159	189	506	528
Sidoarjo	244	238	7	8	251	246
Tanon	226	217	10	12	236	229
Gemolong	251	235	90	89	341	324
Miri	172	176	13	13	185	189
Sumberlawang	222	212	12	12	234	224
Mondokan	174	162	25	24	199	186
Sukodono	183	174	14	14	197	188
Gesi	124	118	-	-	124	118
Tangen	173	169	4	8	177	177
Jenar	150	145	-	-	150	145
Kabupaten Sragen	4.695	4.605	584	625	5.279	5.230

Lanjutan Tabel/*Continued Table 4.1.3*

Kecamatan Subdistrict	Murid/Students					
	Negeri/Public		Swasta/Private		Jumlah/Total	
	2021/2022	2022/2023	2021/2022	2022/2023	2021/2022	2022/2023
(1)	(14)	(15)	(16)	(17)	(18)	(19)
Kalijambe	2.415	2.361	167	226	2.582	2.587
Plupuh	2.606	2.512	33	38	2.639	2.550
Masaran	4.396	4.248	1.759	1.774	6.155	6.022
Kedawung	4.249	4.153	266	266	4.515	4.419
Sambirejo	2.812	2.657	370	364	3.182	3.021
Gondang	3.449	3.279	460	475	3.909	3.754
Sambungmacan	2.660	2.477	209	263	2.869	2.740
Ngrampal	2.856	2.782	370	360	3.226	3.142
Karangmalang	4.650	4.464	577	549	5.227	5.013
Sragen	5.549	5.175	3.450	3.554	8.999	8.729
Sidoarjo	2.430	2.326	229	202	2.659	2.528
Tanon	2.459	2.403	168	208	2.627	2.611
Gemolong	2.855	2.647	2.169	1.862	5.024	4.509
Miri	2.033	1.886	227	250	2.260	2.136
Sumberlawang	2.588	2.467	229	237	2.817	2.704
Mondokan	2.278	2.182	408	422	2.686	2.604
Sukodono	2.117	1.853	269	268	2.386	2.121
Gesi	1.450	1.357	-	-	1.450	1.357
Tangen	2.297	2.178	191	220	2.488	2.398
Jenar	2.131	2.060	-	-	2.131	2.060
Kabupaten Sragen	58.280	55.467	11.551	11.538	69.831	67.005

Catatan/Note: ¹ Jumlah guru termasuk kepala sekolah dan guru/The total of teachers including headmaster and teacher

Sumber/Source: Kementerian Pendidikan, Kebudayaan, Riset, dan Teknologi, data semester ganjil/Ministry of Education, Culture, Research, and Technology, odd semester report data

Tabel
Table 4.1.4

Jumlah Sekolah, Guru, dan Murid Madrasah Ibtidaiyah (MI) di Bawah Kementerian Agama Menurut Kecamatan Menurut Kecamatan, 2022/2023 dan 2023/2024
Number of Schools, Teachers, and Pupils in Madrasah Ibtidaiyah (MI) Under The Ministry of Religious Affairs by Subdistrict, 2022/2023 and 2023/2024

Kecamatan Subdistrict	Sekolah/Schools					
	Negeri/Public		Swasta/Private		Jumlah/Total	
	2022/2023	2023/2024	2022/2023	2023/2024	2022/2023	2023/2024
(1)	(2)	(3)	(4)	(5)	(6)	(7)
Kalijambe	3	3	5	5	8	8
Plupuh	-	-	8	8	8	8
Masaran	-	-	4	4	4	4
Kedawung	-	-	2	2	2	2
Sambirejo	-	-	2	2	2	2
Gondang	-	-	1	1	1	1
Sambungmacan	-	-	2	2	2	2
Ngrampal	-	-	1	1	1	1
Karangmalang	-	-	-	-	-	-
Sragen	-	-	3	3	3	3
Sidoarjo	1	1	4	4	5	5
Tanon	3	3	8	8	11	11
Gemolong	1	1	3	3	4	4
Miri	-	-	6	6	6	6
Sumberlawang	1	1	5	5	6	6
Mondokan	-	-	7	7	7	7
Sukodono	-	-	5	5	5	5
Gesi	-	-	2	2	2	2
Tangen	-	-	1	1	1	1
Jenar	-	-	1	1	1	1
Kabupaten Sragen	9	9	70	70	79	79

Lanjutan Tabel/*Continued Table* 4.1.4

Kecamatan Subdistrict	Guru ¹ /Teachers ¹					
	Negeri/Public		Swasta/Private		Jumlah/Total	
	2022/2023	2023/2024	2022/2023	2023/2024	2022/2023	2023/2024
(1)	(8)	(9)	(10)	(11)	(12)	(13)
Kalijambe	78	69	44	46	122	115
Plupuh	-	-	83	75	83	75
Masaran	-	-	48	54	48	54
Kedawung	-	-	19	23	19	23
Sambirejo	-	-	41	37	41	37
Gondang	-	-	14	13	14	13
Sambungmacan	-	-	22	25	22	25
Ngrampal	-	-	16	13	16	13
Karangmalang	-	-	-	-	-	-
Sragen	-	-	35	40	35	40
Sidoarjo	45	40	65	72	110	112
Tanon	78	76	68	65	146	141
Gemolong	19	24	52	57	71	81
Miri	-	-	57	55	57	55
Sumberlawang	30	28	46	48	76	76
Mondokan	-	-	50	53	50	53
Sukodono	-	-	43	45	43	45
Gesi	-	-	32	27	32	27
Tangen	-	-	22	21	22	21
Jenar	-	-	9	9	9	9
Kabupaten Sragen	250	237	766	778	1.016	1.015

Lanjutan Tabel/*Continued Table* 4.1.4

Kecamatan Subdistrict	Murid/Students					
	Negeri/Public		Swasta/Private		Jumlah/Total	
	2022/2023	2023/2024	2022/2023	2023/2024	2022/2023	2023/2024
(1)	(14)	(15)	(16)	(17)	(18)	(19)
Kalijambe	1.283	1.287	688	706	1.971	1.993
Plupuh	-	-	1.093	1.105	1.093	1.105
Masaran	-	-	876	889	876	889
Kedawung	-	-	317	333	317	333
Sambirejo	-	-	501	502	501	502
Gondang	-	-	150	137	150	137
Sambungmacan	-	-	518	494	518	494
Ngrampal	-	-	285	285	285	285
Karangmalang	-	-	-	-	-	-
Sragen	-	-	400	495	400	495
Sidoarjo	827	830	1.134	1.094	1.961	1.924
Tanon	1.590	1.583	901	858	2.491	2.441
Gemolong	395	425	891	914	1.286	1.339
Miri	-	-	777	833	777	833
Sumberlawang	643	686	671	669	1.314	1.355
Mondokan	-	-	597	587	597	587
Sukodono	-	-	598	631	598	631
Gesi	-	-	408	371	408	371
Tangen	-	-	196	235	196	235
Jenar	-	-	163	159	163	159
Kabupaten Sragen	4.738	4.811	11.164	11.297	15.902	16.108

Catatan/Note: ¹ Jumlah guru termasuk kepala sekolah dan guru/The total of teachers including headmaster and teacher

Sumber/Source: Kementerian Agama Kabupaten Sragen, Data Semester Ganjil/Ministry of Religious Affairs Sragen Regency, Odd ragen Regency, Odd

Tabel
Table 4.1.5

Jumlah Sekolah, Guru, dan Murid Sekolah Menengah Pertama (SMP) di Bawah Kementerian Pendidikan, Kebudayaan, Riset, dan Teknologi Menurut Kecamatan, 2022/2023 dan 2023/2024
Number of Schools, Teachers, and Pupils in Junior High Schools Under The Ministry of Education, Culture, Research, and Technology by Subdistrict, 2022/2023 and 2023/2024

Kecamatan Subdistrict	Sekolah/Schools					
	Negeri/Public		Swasta/Private		Jumlah/Total	
	2022/2023	2023/2024	2022/2023	2023/2024	2022/2023	2023/2024
(1)	(2)	(3)	(4)	(5)	(6)	(7)
Kalijambe	2	2	3	3	5	5
Plupuh	2	2	3	3	5	5
Masaran	2	2	2	3	4	5
Kedawung	2	2	4	4	6	6
Sambirejo	3	3	1	1	4	4
Gondang	2	2	1	1	3	3
Sambungmacan	2	2	1	1	3	3
Ngrampal	2	2	1	1	3	3
Karangmalang	2	2	2	2	4	4
Sragen	6	6	7	7	13	13
Sidoarjo	2	2	1	-	3	2
Tanon	2	2	3	3	5	5
Gemolong	3	3	5	5	8	8
Miri	3	3	2	2	5	5
Sumberlawang	4	4	2	2	6	6
Mondokan	2	2	2	2	4	4
Sukodono	2	2	2	2	4	4
Gesi	1	1	1	1	2	2
Tangen	2	2	-	-	2	2
Jenar	3	3	-	-	3	3
Kabupaten Sragen	49	49	43	43	92	92

Lanjutan Tabel/*Continued Table* 4.1.5

Kecamatan Subdistrict	Guru ¹ /Teachers ¹					
	Negeri/Public		Swasta/Private		Jumlah/Total	
	2022/2023	2023/2024	2022/2023	2023/2024	2022/2023	2023/2024
(1)	(8)	(9)	(10)	(11)	(12)	(13)
Kalijambe	50	47	20	24	70	71
Plupuh	54	53	40	35	94	88
Masaran	89	83	47	54	136	137
Kedawung	73	76	41	39	114	115
Sambirejo	83	82	21	22	104	104
Gondang	78	72	7	7	85	79
Sambungmacan	58	61	10	9	68	70
Ngrampal	82	73	6	10	88	83
Karangmalang	86	87	27	29	113	116
Sragen	222	231	120	112	342	343
Sidoarjo	81	78	8	-	89	78
Tanon	63	62	23	23	86	85
Gemolong	98	103	97	95	195	198
Miri	64	61	11	11	75	72
Sumberlawang	72	71	14	12	86	83
Mondokan	47	51	29	28	76	79
Sukodono	50	49	9	10	59	59
Gesi	35	33	7	5	42	38
Tangen	61	57	-	-	61	57
Jenar	60	60	-	-	60	60
Kabupaten Sragen	1.506	1.490	537	525	2.043	2.015

Lanjutan Tabel/*Continued Table* 4.1.5

Kecamatan Subdistrict	Murid/Students					
	Negeri/Public		Swasta/Private		Jumlah/Total	
	2022/2023	2023/2024	2022/2023	2023/2024	2022/2023	2023/2024
(1)	(14)	(15)	(16)	(17)	(18)	(19)
Kalijambe	828	793	149	190	977	983
Plupuh	1.070	1.042	405	404	1.475	1.446
Masaran	1.510	1.525	863	886	2.373	2.411
Kedawung	1.314	1.318	452	386	1.766	1.704
Sambirejo	1.358	1.359	558	564	1.916	1.923
Gondang	1.317	1.322	69	59	1.386	1.381
Sambungmacan	1.173	1.125	67	60	1.240	1.185
Ngrampal	1.396	1.330	80	75	1.476	1.405
Karangmalang	1.500	1.501	444	437	1.944	1.938
Sragen	4.152	4.147	1.603	1.831	5.755	5.978
Sidoarjo	1.516	1.539	3	-	1.519	1.539
Tanon	1.244	1.290	353	410	1.597	1.700
Gemolong	1.692	1.858	1.642	1.555	3.334	3.413
Miri	1.028	1.050	194	142	1.222	1.192
Sumberlawang	1.165	1.177	132	134	1.297	1.311
Mondokan	1.059	1.049	447	301	1.506	1.350
Sukodono	880	890	142	163	1.022	1.053
Gesi	662	651	40	57	702	708
Tangen	1.146	1.144	-	-	1.146	1.144
Genar	885	843	-	-	885	843
Kabupaten Sragen	26.895	26.953	7.643	7.654	34.538	34.607

Catatan/Note: ¹ Jumlah guru termasuk kepala sekolah dan guru/The total of teachers including headmaster and teacher
 Sumber/Source: Kementerian Pendidikan, Kebudayaan, Riset, dan Teknologi, data semester ganjil/Ministry of Education, Culture, Research, and Technology, Basic Education Data System, odd semester report data

Tabel 4.1.6
Table

Jumlah Sekolah, Guru, dan Murid Madrasah Tsanawiyah (MTs) di Bawah Kementerian Agama Menurut Kecamatan, 2022/2023 dan 2023/2024
Number of Schools, Teachers, and Pupils in Madrasah Tsanawiyah (MTs) Under The Ministry of Religious Affairs by Subdistrict, 2022/2023 and 2023/2024

Kecamatan Subdistrict	Sekolah/Schools					
	Negeri/Public		Swasta/Private		Jumlah/Total	
	2022/2023	2023/2024	2022/2023	2023/2024	2022/2023	2023/2024
(1)	(2)	(3)	(4)	(5)	(6)	(7)
Kalijambe	1	1	2	2	3	3
Plupuh	1	1	-	-	1	1
Masaran	-	-	1	1	1	1
Kedawung	-	-	1	1	1	1
Sambirejo	-	-	2	3	2	3
Gondang	1	1	2	2	3	3
Sambungmacan	-	-	1	2	1	2
Ngrampal	-	-	-	-	-	-
Karangmalang	-	-	-	-	-	-
Sragen	1	1	-	-	1	1
Sidoarjo	-	-	2	2	2	2
Tanon	1	1	1	1	2	2
Gemolong	1	1	2	2	3	3
Miri	1	1	-	-	1	1
Sumberlawang	1	1	1	1	2	2
Mondokan	-	-	2	2	2	2
Sukodono	-	-	1	1	1	1
Gesi	-	-	1	1	1	1
Tangen	-	-	2	2	2	2
Jenar	-	-	1	1	1	1
Kabupaten Sragen	8	8	22	24	30	32

Lanjutan Tabel/*Continued Table 4.1.6*

Kecamatan Subdistrict	Guru ¹ /Teachers ¹					
	Negeri/Public		Swasta/Private		Jumlah/Total	
	2022/2023	2023/2024	2022/2023	2023/2024	2022/2023	2023/2024
(1)	(8)	(9)	(10)	(11)	(12)	(13)
Kalijambe	37	37	37	39	74	76
Plupuh	57	56	-	-	57	56
Masaran	-	-	26	27	26	27
Kedawung	-	-	10	8	10	8
Sambirejo	-	-	43	41	43	41
Gondang	68	69	23	28	91	97
Sambungmacan	-	-	12	13	12	13
Ngrampal	-	-	-	-	-	-
Karangmalang	-	-	-	-	-	-
Sragen	76	73	-	-	76	73
Sidoarjo	-	-	25	28	25	28
Tanon	76	78	15	15	91	93
Gemolong	37	37	21	21	58	58
Miri	36	36	-	-	36	36
Sumberlawang	59	61	10	5	69	66
Mondokan	-	-	29	26	29	26
Sukodono	-	-	17	17	17	17
Gesi	-	-	13	13	13	13
Tangen	-	-	21	21	21	21
Jenar	-	-	9	11	9	11
Kabupaten Sragen	446	447	311	313	757	760

Lanjutan Tabel/*Continued Table* 4.1.6

Kecamatan Subdistrict	Murid/Students					
	Negeri/Public		Swasta/Private		Jumlah/Total	
	2022/2023	2023/2024	2022/2023	2023/2024	2022/2023	2023/2024
(1)	(14)	(15)	(16)	(17)	(18)	(19)
Kalijambe	640	640	532	527	1.172	1.167
Plupuh	975	998	-	-	975	998
Masaran	-	-	457	472	457	472
Kedawung	-	-	41	35	41	35
Sambirejo	-	-	359	287	359	287
Gondang	730	775	316	300	1.046	1.075
Sambungmacan	-	-	69	92	69	92
Ngrampal	-	-	-	-	-	-
Karangmalang	-	-	-	-	-	-
Sragen	986	1.004	-	-	986	1.004
Sidoarjo	-	-	70	79	70	79
Tanon	1.062	1.009	226	229	1.288	1.238
Gemolong	366	317	161	162	527	479
Miri	488	468	-	-	488	468
Sumberlawang	910	917	14	33	924	950
Mondokan	-	-	213	165	213	165
Sukodono	-	-	291	288	291	288
Gesi	-	-	88	89	88	89
Tangen	-	-	147	134	147	134
Jenar	-	-	79	87	79	87
Kabupaten Sragen	6.157	6.128	3.063	2.979	9.220	9.107

Catatan/Note: ¹ Jumlah guru termasuk kepala sekolah dan guru/The total of teachers including headmaster and teacher
 Sumber/Source: Kementerian Agama Kabupaten Sragen, Data Semester Ganjil/Ministry of Religious Affairs Sragen Regency, Odd Semester Data

Tabel
Table 4.1.7**Jumlah Sekolah, Guru, dan Murid Sekolah Menengah Atas (SMA) di Bawah Kementerian Pendidikan, Kebudayaan, Riset, dan Teknologi Menurut Kecamatan, 2022/2023 dan 2023/2024****Number of Schools, Teachers, and Pupils in Senior High School Under The Ministry of Education, Culture, Research, and Technology by Subdistrict, 2022/2023 and 2023/2024**

Kecamatan Subdistrict	Sekolah/Schools					
	Negeri/Public		Swasta/Private		Jumlah/Total	
	2022/2023	2023/2024	2022/2023	2023/2024	2022/2023	2023/2024
(1)	(2)	(3)	(4)	(5)	(6)	(7)
Kalijambe	-	-	2	2	2	2
Plupuh	1	1	-	-	1	1
Masaran	-	-	1	2	1	2
Kedawung	-	-	-	-	-	-
Sambirejo	-	-	2	2	2	2
Gondang	1	1	-	-	1	1
Sambungmacan	1	1	-	-	1	1
Ngrampal	-	-	-	-	-	-
Karangmalang	-	-	3	3	3	3
Sragen	3	3	2	4	5	7
Sidoharjo	-	-	-	-	-	-
Tanon	-	-	-	-	-	-
Gemolong	1	1	1	1	2	2
Miri	-	-	-	-	-	-
Sumberlawang	1	1	-	-	1	1
Mondokan	-	-	-	-	-	-
Sukodono	1	1	-	-	1	1
Gesi	-	-	-	-	-	-
Tangen	1	1	-	-	1	1
Jenar	-	-	-	-	-	-
Kabupaten Sragen	10	10	11	14	21	24

Lanjutan Tabel/*Continued Table* 4.1.7

Kecamatan Subdistrict	Guru ¹ /Teachers ¹					
	Negeri/Public		Swasta/Private		Jumlah/Total	
	2022/2023	2023/2024	2022/2023	2023/2024	2022/2023	2023/2024
(1)	(8)	(9)	(10)	(11)	(12)	(13)
Kalijambe	-	-	18	18	18	18
Plupuh	29	32	-	-	29	32
Masaran	-	-	8	8	8	8
Kedawung	-	-	-	-	-	-
Sambirejo	-	-	35	28	35	28
Gondang	51	52	-	-	51	52
Sambungmacan	47	46	-	-	47	46
Ngrampal	-	-	-	-	-	-
Karangmalang	-	-	47	52	47	52
Sragen	180	184	56	65	236	249
Sidoarjo	-	-	-	-	-	-
Tanon	-	-	-	-	-	-
Gemolong	53	54	25	22	78	76
Miri	-	-	-	-	-	-
Sumberlawang	49	46	-	-	49	46
Mondokan	-	-	-	-	-	-
Sukodono	47	45	-	-	47	45
Gesi	-	-	-	-	-	-
Tangen	38	36	-	-	38	36
Jenar	-	-	-	-	-	-
Kabupaten Sragen	494	495	189	193	683	688

Lanjutan Tabel/Continued Table 4.1.7

Kecamatan Subdistrict	Murid/Students					
	Negeri/Public		Swasta/Private		Jumlah/Total	
	2022/2023	2023/2024	2022/2023	2023/2024	2022/2023	2023/2024
(1)	(14)	(15)	(16)	(17)	(18)	(19)
Kalijambe	-	-	49	58	49	58
Plupuh	558	594	-	-	558	594
Masaran	-	-	68	112	68	112
Kedawung	-	-	-	-	-	-
Sambirejo	-	-	595	652	595	652
Gondang	960	997	-	-	960	997
Sambungmacan	805	823	-	-	805	823
Ngrampal	-	-	-	-	-	-
Karangmalang	-	-	433	481	433	481
Sragen	3.315	3.312	642	708	3.957	4.020
Sidoarjo	-	-	-	-	-	-
Tanon	-	-	-	-	-	-
Gemolong	961	969	342	346	1.303	1.315
Miri	-	-	-	-	-	-
Sumberlawang	893	920	-	-	893	920
Mondokan	-	-	-	-	-	-
Sukodono	847	847	-	-	847	847
Gesi	-	-	-	-	-	-
Tangen	513	626	-	-	513	626
Jenar	-	-	-	-	-	-
Kabupaten Sragen	8.852	9.088	2.129	2.357	10.981	11.445

Catatan/Note: ¹ Jumlah guru termasuk kepala sekolah dan guru/The total of teachers including headmaster and teacher
 Sumber/Source: Kementerian Pendidikan, Kebudayaan, Riset, dan Teknologi, data semester ganjil/Ministry of Education, Culture, Research, and Technology, Basic Education Data System, odd semester report data

Tabel
Table 4.1.8**Jumlah Sekolah, Guru, dan Murid Sekolah Menengah Kejuruan (SMK) di Bawah Kementerian Pendidikan, Kebudayaan, Riset, dan Teknologi Menurut Kecamatan, 2022/2023 dan 2023/2024****Number of Schools, Teachers, and Pupils in Vocational High Schools Under The Ministry of Education, Culture, Research, and Technology by Subdistrict, 2022/2023 and 2023/2024**

Kecamatan Subdistrict	Sekolah/Schools					
	Negeri/Public		Swasta/Private		Jumlah/Total	
	2022/2023	2023/2024	2022/2023	2023/2024	2022/2023	2023/2024
(1)	(2)	(3)	(4)	(5)	(6)	(7)
Kalijambe	1	1	2	2	3	3
Plupuh	1	1	1	1	2	2
Masaran	-	-	2	2	2	2
Kedawung	1	1	1	1	2	2
Sambirejo	1	1	-	-	1	1
Gondang	1	1	2	2	3	3
Sambungmacan	-	-	2	2	2	2
Ngrampal	-	-	2	2	2	2
Karangmalang	-	-	4	4	4	4
Sragen	2	2	8	8	10	10
Sidoarjo	-	-	-	-	-	-
Tanon	1	1	4	4	5	5
Gemolong	-	-	7	7	7	7
Miri	1	1	2	2	3	3
Sumberlawang	-	-	3	3	3	3
Mondokan	1	1	1	1	2	2
Sukodono	-	-	1	1	1	1
Gesi	1	1	-	-	1	1
Tangen	-	-	-	-	-	-
Jenar	1	1	-	-	1	1
Kabupaten Sragen	12	12	42	42	54	54

Lanjutan Tabel/*Continued Table* 4.1.8

Kecamatan Subdistrict	Guru ¹ /Teachers ¹					
	Negeri/Public		Swasta/Private		Jumlah/Total	
	2022/2023	2023/2024	2022/2023	2023/2024	2022/2023	2023/2024
(1)	(8)	(9)	(10)	(11)	(12)	(13)
Kalijambe	44	44	21	22	65	66
Plupuh	58	60	60	59	118	119
Masaran	-	-	62	62	62	62
Kedawung	97	95	18	15	115	110
Sambirejo	74	74	-	-	74	74
Gondang	79	86	23	27	102	113
Sambungmacan	-	-	21	21	21	21
Ngrampal	-	-	53	45	53	45
Karangmalang	-	-	93	86	93	86
Sragen	200	207	262	247	462	454
Sidoarjo	-	-	-	-	-	-
Tanon	10	20	44	37	54	57
Gemolong	-	-	199	186	199	186
Miri	103	98	27	37	130	135
Sumberlawang	-	-	44	45	44	45
Mondokan	76	82	33	29	109	111
Sukodono	-	-	13	9	13	9
Gesi	56	53	-	-	56	53
Tangen	-	-	-	-	-	-
Jenar	41	38	-	-	41	38
Kabupaten Sragen	838	857	973	927	1.811	1.784

Lanjutan Tabel/*Continued Table 4.1.8*

Kecamatan Subdistrict	Murid/Students					
	Negeri/Public		Swasta/Private		Jumlah/Total	
	2022/2023	2023/2024	2022/2023	2023/2024	2022/2023	2023/2024
(1)	(14)	(15)	(16)	(17)	(18)	(19)
Kalijambe	702	751	286	320	988	1.071
Plupuh	1.054	1.051	1.006	1.015	2.060	2.066
Masaran	-	-	958	1.018	958	1.018
Kedawung	1.769	1.762	241	254	2.010	2.016
Sambirejo	1.300	1.305	-	-	1.300	1.305
Gondang	1.384	1.462	264	308	1.648	1.770
Sambungmacan	-	-	360	364	360	364
Ngrampal	-	-	516	453	516	453
Karangmalang	-	-	1.542	1.390	1.542	1.390
Sragen	3.257	3.346	3.456	3.184	6.713	6.530
Sidoarjo	-	-	-	-	-	-
Tanon	243	470	457	478	700	948
Gemolong	-	-	2.836	2.729	2.836	2.729
Miri	1.509	1.552	499	592	2.008	2.144
Sumberlawang	-	-	523	459	523	459
Mondokan	1.355	1.344	515	541	1.870	1.885
Sukodono	-	-	143	166	143	166
Gesi	860	891	-	-	860	891
Tangen	-	-	-	-	-	-
Jenar	665	768	-	-	665	768
Kabupaten Sragen	14.098	14.702	13.602	13.271	27.700	27.973

Catatan/Note: ¹ Jumlah guru termasuk kepala sekolah dan guru/*The total of teachers including headmaster and teacher*
 Sumber/Source: Kementerian Pendidikan, Kebudayaan, Riset, dan Teknologi, data semester ganjil/*Ministry of Education, Culture, Research, and Technology, Basic Education Data System, odd semester report data*

Tabel
Table 4.1.9

Jumlah Sekolah, Guru, dan Murid Madrasah Aliyah (MA) di Bawah Kementerian Agama Menurut Kecamatan, 2022/2023 dan 2023/2024
Number of Schools, Teachers, and Pupils in Madrasah Aliyah (MA) Under the Ministry of Religious Affairs by Subdistrict, 2022/2023 and 2023/2024

Kecamatan Subdistrict	Sekolah/Schools					
	Negeri/Public		Swasta/Private		Jumlah/Total	
	2022/2023	2023/2024	2022/2023	2023/2024	2022/2023	2023/2024
(1)	(2)	(3)	(4)	(5)	(6)	(7)
Kalijambe	1	1	-	-	1	1
Plupuh	1	1	-	-	1	1
Masaran	-	-	2	2	2	2
Kedawung	-	-	-	-	-	-
Sambirejo	-	-	-	-	-	-
Gondang	-	-	2	2	2	2
Sambungmacan	-	-	-	-	-	-
Ngrampal	-	-	-	-	-	-
Karangmalang	-	-	-	-	-	-
Sragen	1	1	1	1	2	2
Sidoarjo	-	-	-	-	-	-
Tanon	-	-	2	2	2	2
Gemolong	-	-	-	-	-	-
Miri	-	-	-	-	-	-
Sumberlawang	-	-	-	-	-	-
Mondokan	-	-	-	-	-	-
Sukodono	-	-	1	1	1	1
Gesi	-	-	1	1	1	1
Tangen	-	-	-	-	-	-
Jenar	-	-	-	-	-	-
Kabupaten Sragen	3	3	9	9	12	12

Lanjutan Tabel/Continued Table 4.1.9

Kecamatan Subdistrict	Guru ¹ /Teachers ¹					
	Negeri/Public		Swasta/Private		Jumlah/Total	
	2022/2023	2023/2024	2022/2023	2023/2024	2022/2023	2023/2024
(1)	(8)	(9)	(10)	(11)	(12)	(13)
Kalijambe	32	32	-	-	32	32
Plupuh	57	56	-	-	57	56
Masaran	-	-	33	41	33	41
Kedawung	-	-	-	-	-	-
Sambirejo	-	-	-	-	-	-
Gondang	-	-	42	42	42	42
Sambungmacan	-	-	-	-	-	-
Ngrampal	-	-	-	-	-	-
Karangmalang	-	-	-	-	-	-
Sragen	84	76	26	10	110	86
Sidoarjo	-	-	-	-	-	-
Tanon	-	-	28	25	28	25
Gemolong	-	-	-	-	-	-
Miri	-	-	-	-	-	-
Sumberlawang	-	-	-	-	-	-
Mondokan	-	-	-	-	-	-
Sukodono	-	-	12	13	12	13
Gesi	-	-	10	12	10	12
Tangen	-	-	-	-	-	-
Jenar	-	-	-	-	-	-
Kabupaten Sragen	173	164	151	143	324	307

Lanjutan Tabel/Continued Table 4.1.9

Kecamatan Subdistrict	Murid/Students					
	Negeri/Public		Swasta/Private		Jumlah/Total	
	2022/2023	2023/2024	2022/2023	2023/2024	2022/2023	2023/2024
(1)	(14)	(15)	(16)	(17)	(18)	(19)
Kalijambe	355	420	-	-	355	420
Plupuh	864	861	-	-	864	861
Masaran	-	-	356	357	356	357
Kedawung	-	-	-	-	-	-
Sambirejo	-	-	-	-	-	-
Gondang	-	-	341	334	341	334
Sambungmacan	-	-	-	-	-	-
Ngrampal	-	-	-	-	-	-
Karangmalang	-	-	-	-	-	-
Sragen	1.293	1.284	37	83	1.330	1.367
Sidoarjo	-	-	-	-	-	-
Tanon	-	-	168	237	168	237
Gemolong	-	-	-	-	-	-
Miri	-	-	-	-	-	-
Sumberlawang	-	-	-	-	-	-
Mondokan	-	-	-	-	-	-
Sukodono	-	-	120	129	120	129
Gesi	-	-	43	111	43	111
Tangen	-	-	-	-	-	-
Jenar	-	-	-	-	-	-
Kabupaten Sragen	2.512	2.565	1.065	1.251	3.577	3.816

Catatan/Note: ¹ Jumlah guru termasuk kepala sekolah dan guru/The total of teachers including headmaster and teacher
 Sumber/Source: Kementerian Agama Kabupaten Sragen, Data Semester Ganjil/Ministry of Religious Affairs Sragen Regency, Odd Semester Data

Tabel 4.1.10 Jumlah Desa¹/Kelurahan yang Memiliki Fasilitas Sekolah Menurut Kecamatan dan Tingkat Pendidikan, 2019– 2021
Number of Villages¹ Having Educational Facilities by Subdistrict and Educational Level, 2019– 2021

Kecamatan Subdistrict	SD Primary School		
	2019	2020	2021
(1)	(2)	(3)	(4)
Kalijambe	14	14	14
Plupuh	16	16	16
Masaran	13	13	13
Kedawung	10	10	10
Sambirejo	9	9	9
Gondang	9	9	9
Sambungmacan	9	9	9
Ngrampal	8	8	8
Karangmalang	10	10	10
Sragen	8	8	8
Sidoharjo	12	12	12
Tanon	16	16	16
Gemolong	14	14	14
Miri	10	10	10
Sumberlawang	11	11	11
Mondokan	9	9	9
Sukodono	9	9	9
Gesi	7	7	7
Tangen	7	7	7
Jenar	7	7	7
Kabupaten Sragen	208	208	208

Lanjutan Tabel/*Continued Table 4.1.10*

Kecamatan <i>Subdistrict</i>	SMP <i>Junior High School</i>		
	2019	2020	2021
(1)	(5)	(6)	(7)
Kalijambe	6	6	6
Plupuh	6	6	6
Masaran	8	8	8
Kedawung	4	5	4
Sambirejo	4	4	4
Gondang	4	4	4
Sambungmacan	3	4	4
Ngrampal	2	2	2
Karangmalang	3	3	3
Sragen	5	5	5
Sidoharjo	5	5	5
Tanon	5	6	5
Gemolong	6	6	6
Miri	5	5	5
Sumberlawang	5	5	5
Mondokan	4	4	4
Sukodono	3	3	3
Gesi	4	4	3
Tangen	4	4	4
Jenar	4	4	4
Kabupaten Sragen	90	93	90

Lanjutan Tabel/*Continued Table* 4.1.10

Kecamatan <i>Subdistrict</i>	SMA <i>Senior High School</i>		
	2019	2020	2021
(1)	(8)	(9)	(10)
Kalijambe	3	3	3
Plupuh	2	2	2
Masaran	2	2	3
Kedawung	–	1	–
Sambirejo	1	2	2
Gondang	2	2	2
Sambungmacan	1	1	1
Ngrampal	–	–	–
Karangmalang	3	3	3
Sragen	4	4	4
Sidoarjo	–	–	–
Tanon	1	2	2
Gemolong	2	2	2
Miri	–	–	–
Sumberlawang	1	1	1
Mondokan	–	–	–
Sukodono	1	1	1
Gesi	1	1	1
Tangen	1	1	1
Jenar	–	–	–
Kabupaten Sragen	25	28	28

Lanjutan Tabel/*Continued Table* 4.1.10

Kecamatan <i>Subdistrict</i>	SMK <i>Vocational School</i>		
	2019	2020	2021
(1)	(11)	(12)	(13)
Kalijambe	2	2	2
Plupuh	1	1	1
Masaran	2	3	2
Kedawung	2	2	2
Sambirejo	1	1	1
Gondang	1	1	1
Sambungmacan	2	2	2
Ngrampal	1	1	1
Karangmalang	3	3	2
Sragen	5	5	5
Sidoharjo	–	–	–
Tanon	3	4	4
Gemolong	3	3	3
Miri	3	3	3
Sumberlawang	3	3	3
Mondokan	1	1	1
Sukodono	1	1	1
Gesi	1	1	1
Tangen	–	–	–
Jenar	1	1	1
Kabupaten Sragen	36	38	36

Lanjutan Tabel/Continued Table 4.1.10

Kecamatan Subdistrict	Perguruan Tinggi University		
	2019	2020	2021
(1)	(14)	(15)	(16)
Kalijambe	–	–	–
Plupuh	–	–	–
Masaran	–	–	–
Kedawung	–	–	–
Sambirejo	–	–	–
Gondang	1	–	–
Sambungmacan	–	–	–
Ngrampal	–	–	–
Karangmalang	1	1	–
Sragen	1	1	1
Sidoharjo	–	–	–
Tanon	–	–	–
Gemolong	–	–	–
Miri	–	–	–
Sumberlawang	–	–	–
Mondokan	–	–	–
Sukodono	–	–	–
Gesi	–	–	–
Tangen	–	–	–
Jenar	–	–	–
Kabupaten Sragen	3	2	1

Catatan/Note: ¹ Desa pada tabel ini termasuk Unit Permukiman Transmigrasi (UPT) yang masih dibina oleh kementerian terkait dan nagari di Kabupaten/Kota Sumatera Barat/Villages in this table include Transmigration Settlement Unit which is still fostered by the relevant ministries and the nagari in the Province of Sumatera Barat

² Tidak ada data terbaru

Sumber/Source: BPS, Pendataan Potensi Desa (Podes)/ BPS–Statistics Indonesia, Village Potential Data Collection

Tabel 4.1.11 **Angka Partisipasi Murni (APM) dan Angka Partisipasi Kasar (APK) Menurut Jenjang Pendidikan di Kabupaten Sragen, 2022 dan 2023**
Net Participation Rates and Gross Participation Rates by Educational Level in Sragen Regency, 2022 and 2023

Jenjang Pendidikan Educational Level	Angka Partisipasi Murni (APM) Net Participation Rates		Angka Partisipasi Kasar (APK) Gross Participation Rates	
	2022	2023	2022	2023
(1)	(2)	(3)	(4)	(5)
SD/MI Elementary School	97,91	98,37	102,56	103,51
SMP/MTs Junior High School	78,18	77,50	87,92	85,26
SMA/SMK/MA Senior High School	75,56	74,02	108,20	104,87

Sumber/Source: BPS, Survei Sosial Ekonomi Nasional (Susenas)/BPS-Statistics Indonesia, National Socioeconomic Survey

Tabel
Table 4.1.12**Persentase Penduduk Berumur 15 Tahun ke Atas yang Melek Huruf Menurut Kelompok Umur di Kabupaten Sragen, 2022 dan 2023**
Percentage of Literate People Aged 15 Years and Over by Age Group in Sragen Regency, 2022 and 2023

Kelompok Umur <i>Age Group</i>	2022	2023
(1)	(2)	(3)
15–19	100.00	100,00
20–24	100.00	100,00
25–29	100.00	100,00
30–34	97.79	100,00
35–39	98.79	99,28
40–44	98.01	100,00
45–49	98.81	96,84
50+	75.60	75,20
15–24	100.00	100,00
15–44	99.08	99,88
15+	90.66	89,64
45+	80.21	79,06

Sumber/Source: BPS, Survei Sosial Ekonomi Nasional (Susenas)/BPS-Statistics Indonesia, National Socioeconomic Survey

Tabel
Table 4.1.13**Persentase Penduduk Usia 7–24 Tahun Menurut Jenis Kelamin, Kelompok Umur Sekolah, dan Partisipasi Sekolah di Kabupaten Sragen, 2023**
Percentage of Population Aged 7-24 Years by Sex, Age Group, and School Participation in Sragen Regency, 2023

Jenis Kelamin dan Kelompok Umur Sekolah <i>Sex and School Age Group</i>	Partisipasi Sekolah/School Participation		
	Tidak/Belum Pernah Sekolah <i>Not/Never Attending School</i>	Masih Sekolah <i>Attending School</i>	Tidak Sekolah Lagi <i>Not Attending School Anymore</i>
(1)	(2)	(3)	(4)
Laki-Laki/Male			
7-12	0,60	99,40	0,00
13-15	0,00	90,13	9,87
16-18	0,00	84,64	15,36
19-24	0,00	19,73	80,27
7-24	0,21	71,11	28,68
Perempuan/Female			
7-12	0,00	100,00	0,00
13-15	0,00	100,00	0,00
16-18	0,00	80,22	19,78
19-24	2,41	19,41	78,18
7-24	0,73	72,44	26,83
Laki-laki+Perempuan/Male+Female			
7-12	0,30	99,70	0,00
13-15	0,00	95,09	4,91
16-18	0,00	82,50	17,50
19-24	1,19	19,57	79,24
7-24	0,47	71,77	27,76

Catatan/Note: ...

Sumber/Source: BPS, Survei Sosial Ekonomi Nasional (Susenas)/BPS-Statistics Indonesia, National Socioeconomic Survey

4.2 KESEHATAN HEALTH

Tabel 4.2.1 Jumlah Desa¹/Kelurahan Yang Memiliki Sarana Kesehatan Menurut Kecamatan, 2019–2021
Number of Villages¹ Having Health Facilities by Subdistrict, 2019–2021

Kecamatan Subdistrict	Rumah Sakit Hospital		
	2019	2020	2021
(1)	(2)	(3)	(4)
Kalijambe	–	–	–
Plupuh	–	–	–
Masaran	1	1	1
Kedawung	–	–	–
Sambirejo	–	–	–
Gondang	–	–	–
Sambungmacan	1	1	–
Ngrampal	–	1	1
Karangmalang	1	1	1
Sragen	2	2	2
Sidoharjo	–	–	–
Tanon	–	–	–
Gemolong	3	3	3
Miri	–	–	–
Sumberlawang	–	–	–
Mondokan	–	–	–
Sukodono	–	–	–
Gesi	–	–	–
Tangen	–	–	–
Jenar	–	–	–
Kabupaten Sragen	8	9	8

Lanjutan Tabel/*Continued Table* 4.2.1

Kecamatan <i>Subdistrict</i>	Rumah Sakit Bersalin <i>Maternity Hospital</i>		
	2019	2020	2021
(1)	(5)	(6)	(7)
Kalijambe	–	–	–
Plupuh	–	–	–
Masaran	–	–	–
Kedawung	–	–	–
Sambirejo	–	–	–
Gondang	–	–	–
Sambungmacan	–	–	–
Ngrampal	1	–	–
Karangmalang	1	1	–
Sragen	2	1	–
Sidoarjo	–	–	–
Tanon	–	–	–
Gemolong	–	–	–
Miri	–	–	–
Sumberlawang	–	–	–
Mondokan	–	–	–
Sukodono	–	–	–
Gesi	–	–	–
Tangen	–	–	–
Jenar	–	–	–
Kabupaten Sragen	4	2	–

Lanjutan Tabel/*Continued Table* 4.2.1

Kecamatan <i>Subdistrict</i>	Poliklinik <i>Polyclinic</i>		
	2019	2020	2021
(1)	(8)	(9)	(10)
Kalijambe	2	3	4
Plupuh	2	5	3
Masaran	6	7	6
Kedawung	2	3	3
Sambirejo	2	4	4
Gondang	6	6	5
Sambungmacan	4	4	5
Ngrampal	5	6	5
Karangmalang	3	3	3
Sragen	4	5	5
Sidoharjo	7	7	7
Tanon	4	4	4
Gemolong	3	4	5
Miri	1	2	1
Sumberlawang	3	3	3
Mondokan	2	2	3
Sukodono	1	1	1
Gesi	2	2	1
Tangen	2	2	2
Jenar	1	2	–
Kabupaten Sragen	62	75	70

Lanjutan Tabel/*Continued Table* 4.2.1

Kecamatan <i>Subdistrict</i>	Puskesmas <i>Public Health Center</i>		
	2019	2020	2021
(1)	(11)	(12)	(13)
Kalijambe	1	1	1
Plupuh	2	2	2
Masaran	2	3	2
Kedawung	2	2	2
Sambirejo	1	1	1
Gondang	1	1	1
Sambungmacan	2	2	2
Ngrampal	1	1	1
Karangmalang	1	1	1
Sragen	1	2	1
Sidoarjo	1	1	1
Tanon	2	2	2
Gemolong	1	1	1
Miri	1	2	1
Sumberlawang	1	1	1
Mondokan	1	1	1
Sukodono	1	1	1
Gesi	1	1	1
Tangen	1	1	1
Jenar	1	1	1
Kabupaten Sragen	25	28	25

Lanjutan Tabel/*Continued Table 4.2.1*

Kecamatan Subdistrict	Puskesmas Pembantu Subsidiary of Public Health Center		
	2019	2020	2021
(1)	(14)	(15)	(16)
Kalijambe	4	4	4
Plupuh	2	2	3
Masaran	3	3	3
Kedawung	4	4	4
Sambirejo	3	3	3
Gondang	1	1	1
Sambungmacan	2	2	2
Ngrampal	3	3	3
Karangmalang	1	1	2
Sragen	–	1	1
Sidoharjo	3	3	3
Tanon	3	3	3
Gemolong	2	2	1
Miri	5	5	5
Sumberlawang	4	4	4
Mondokan	2	3	3
Sukodono	3	3	4
Gesi	2	3	–
Tangen	1	1	2
Jenar	3	4	1
Kabupaten Sragen	51	55	52

Lanjutan Tabel/*Continued Table 4.2.1*

Kecamatan <i>Subdistrict</i>	Apotek <i>Pharmacy</i>		
	2019	2020	2021
(1)	(17)	(18)	(19)
Kalijambe	3	3	3
Plupuh	5	5	5
Masaran	7	8	8
Kedawung	4	5	5
Sambirejo	5	5	5
Gondang	3	3	3
Sambungmacan	2	3	3
Ngrampal	4	5	5
Karangmalang	4	5	4
Sragen	7	8	8
Sidoarjo	4	4	5
Tanon	4	4	5
Gemolong	4	5	4
Miri	2	2	2
Sumberlawang	4	4	4
Mondokan	2	3	3
Sukodono	3	3	3
Gesi	1	2	2
Tangen	2	3	3
Jenar	1	1	2
Kabupaten Sragen	71	81	82

Catatan/*Note*: ¹ Desa pada tabel ini termasuk Unit Permukiman Transmigrasi (UPT) yang masih dibina oleh kementerian terkait dan nagari di Kabupaten/Kota Sumatera Barat/*Villages in this table include Transmigration Settlement Unit which is still fostered by the relevant ministries and the nagari in the Province of Sumatera Barat*

Sumber/*Source*: BPS, Pendataan Potensi Desa (Podes)/*BPS-Statistics Indonesia, Village Potential Data Collecting*

Tabel
Table 4.2.2**Jumlah Tenaga Kesehatan Menurut Kecamatan, 2023**
Number of Health Human Resources by Subdistrict, 2023

Kecamatan Subdistrict	Tenaga Medis ¹ Medical Worker ¹	Psikologi Klinis Clinical Psychology	Tenaga Keperawatan Nursing Worker	Tenaga Kebidanan Midwifery Worker	Tenaga Kefarmasian Pharmaceutical Worker
(1)	(2)	(3)	(4)	(5)	(6)
Kalijambe	4	-	15	29	4
Plupuh	8	-	33	37	6
Masaran	6	-	34	47	7
Kedawung	6	-	33	47	5
Sambirejo	4	-	16	23	1
Gondang	4	-	15	21	3
Sambungmacan	7	-	25	26	3
Ngrampal	4	-	9	25	3
Karangmalang	8	-	13	30	3
Sragen	4	-	12	33	4
Sidoharjo	4	-	13	35	3
Tanon	8	-	32	46	2
Gemolong	4	-	14	23	3
Miri	4	-	16	20	2
Sumberlawang	8	-	16	23	1
Mondokan	4	-	15	22	1
Sukodono	4	-	18	19	3
Gesi	4	-	14	18	3
Tangen	4	-	18	17	2
Jenar	4	-	14	19	2
Kabupaten Sragen	103	-	375	560	61

Lanjutan Tabel/*Continued Table 4.2.2*

Kecamatan <i>Subdistrict</i>	Tenaga Kesehatan Masyarakat <i>Public Health worker</i>	Tenaga Kesehatan Lingkungan <i>Enviromental Health Worker</i>	Tenaga Gizi <i>Nutritionist</i>	Tenaga Keterampilan Fisik <i>Physical Therapists</i>
(1)	(7)	(8)	(9)	(10)
Kalijambe	2	1	3	1
Plupuh	5	4	4	-
Masaran	5	4	4	4
Kedawung	5	3	4	2
Sambirejo	4	1	2	-
Gondang	2	2	2	-
Sambungmacan	4	3	3	-
Ngrampal	3	3	2	-
Karangmalang	2	1	2	-
Sragen	3	1	2	-
Sidoarjo	2	1	1	-
Tanon	4	3	4	-
Gemolong	-	2	2	-
Miri	2	1	2	-
Sumberlawang	2	2	2	-
Mondokan	2	2	2	-
Sukodono	2	1	3	-
Gesi	3	1	2	-
Tangen	2	2	2	1
Jenar	2	1	2	1
Kabupaten Sragen	56	39	50	9

Lanjutan Tabel/*Continued Table* 4.2.2

Kecamatan <i>Subdistrict</i>	Tenaga Keteknisan Medis <i>Medical Technicians</i>	Tenaga Teknik Biomedika <i>Biomedical Engineer</i>	Tenaga Kesehatan Tradisional <i>Traditional Health Worker</i>
(1)	(11)	(12)	(13)
Kalijambe	2	3	-
Plupuh	3	4	-
Masaran	5	3	-
Kedawung	5	4	-
Sambirejo	2	2	-
Gondang	2	1	-
Sambungmacan	3	2	-
Ngrampal	3	2	-
Karangmalang	1	2	-
Sragen	2	2	-
Sidoharjo	2	1	-
Tanon	4	2	-
Gemolong	1	2	-
Miri	2	1	-
Sumberlawang	6	2	-
Mondokan	1	2	-
Sukodono	2	1	-
Gesi	1	1	-
Tangen	2	1	-
Jenar	1	2	-
Kabupaten Sragen	50	40	-

Catatan/*Note*: ¹ Tenaga medis terdiri atas dokter, dokter gigi, dokter spesialis, dan dokter gigi spesialis baik di dalam maupun di luar negeri yang diakui oleh Pemerintah RI sesuai dengan peraturan perundang-undangan (UU No. 29 Tahun 2004 tentang Praktik Kedokteran)/*Medical worker includes doctor, dentist, medical specialist, and dentist specialist at home and abroad recognized by Indonesian government in accordance with the laws and regulations (Law No. 29 year 2004 about Medical Practice)*

Sumber/*Source*: Dinas Kesehatan Kabupaten Sragen/*Health Service of Sragen Regency*

Tabel 4.2.3 Jumlah Rumah Sakit Umum, Rumah Sakit Khusus, dan Puskesmas Menurut Kecamatan, 2022 dan 2023
Number of General Hospital, Specialized Hospital, and Public Health Center by Subdistrict, 2022 and 2023

Kecamatan Subdistrict	RumahSakit Umum General Hospital		RumahSakit Khusus Special Hospital	
	2022	2023	2022	2023
(1)	(2)	(3)	(4)	(5)
Kalijambe	-	-	-	-
Plupuh	-	-	-	-
Masaran	1	1	-	-
Kedawung	-	-	-	-
Sambirejo	-	-	-	-
Gondang	-	-	-	-
Sambungmacan	-	-	-	-
Ngrampal	1	1	-	-
Karangmalang	-	-	-	-
Sragen	6	6	-	-
Sidoarjo	-	-	-	-
Tanon	-	-	-	-
Gemolong	3	3	-	-
Miri	-	-	-	-
Sumberlawang	-	-	-	-
Mondokan	-	-	-	-
Sukodono	-	-	-	-
Gesi	-	-	-	-
Tangen	1	1	-	-
Jenar	-	-	-	-
Kabupaten Sragen	12	12	-	-

Lanjutan Tabel/Continued Table 4.2.3

Kecamatan Subdistrict	Rumah Sakit Bersalin/ Rumah Bersalin Maternity Hospital		Puskesmas Public Health Center	
	2022	2023	2022	2023
(1)	(6)	(7)	(8)	(9)
Kalijambe	-	-	1	1
Plupuh	-	-	2	2
Masaran	-	-	2	2
Kedawung	-	-	2	2
Sambirejo	-	-	1	1
Gondang	-	-	1	1
Sambungmacan	-	-	2	2
Ngrampal	-	-	1	1
Karangmalang	-	-	1	1
Sragen	1	1	1	1
Sidoarjo	-	-	1	1
Tanon	-	-	2	2
Gemolong	-	-	1	1
Miri	-	-	1	1
Sumberlawang	-	-	1	1
Mondokan	-	-	1	1
Sukodono	-	-	1	1
Gesi	-	-	1	1
Tangen	-	-	1	1
Jenar	-	-	1	1
Kabupaten Sragen	1	1	25	25

Sumber/Source: Dinas Kesehatan Kabupaten Sragen/Health Service of Sragen Regency

Tabel
Table 4.2.4**Jumlah Tenaga Kesehatan Menurut Kecamatan di Kabupaten Sragen, 2023**
Number of Medical Personnel by Subdistrict in Sragen Regency, 2023

Kecamatan Subdistrict	Dokter Doctor	Perawat Nurse	Bidan Midwife	Farmasi Pharma- ceutical	Ahli Gizi Nutritionist
(1)	(2)	(3)	(4)	(5)	(6)
Kalijambe	4	15	32	2	1
Plupuh	6	28	30	4	2
Masaran	6	29	32	4	2
Kedawung	6	30	34	4	2
Sambirejo	3	11	14	2	1
Gondang	3	10	14	2	1
Sabungmacan	6	28	30	4	2
Ngrampal	3	11	18	2	1
Karangmalang	3	12	14	2	1
Sragen	4	13	16	2	1
Sidoarjo	3	11	16	2	1
Tanon	6	28	34	2	2
Gemolong	3	14	17	2	1
Miri	3	14	16	2	1
Sumberlawang	3	14	18	2	1
Mondokan	3	12	14	2	1
Sukodono	3	11	14	2	1
Gesi	3	13	12	2	1
Tangen	3	12	12	2	1
Jenar	3	10	12	2	1
Kabupaten Sragen	77	326	399	48	25

Sumber/Source: Dinas Kesehatan Kabupaten Sragen/Health Service of Sragen Regency

Tabel 4.2.5 Jumlah Kasus Penyakit Menurut Kecamatan dan Jenis Penyakit, 2023
Table Number of Disease Cases by Subdistrict and Type of Disease, 2023

Kecamatan Subdistrict	Malaria (Suspek) Malaria (Suspect)	TB Paru Tuberculosis	Pneumonia ¹ Pneumonia ¹	Kusta Leprosy
(1)	(2)	(3)	(4)	(5)
Kalijambe	-	6	97	1
Plupuh	-	12	17	1
Masaran	-	15	89	1
Kedawung	-	27	30	-
Sambirejo	-	14	45	1
Gondang	-	8	20	-
Sambungmacan	-	16	17	1
Ngrampal	-	15	19	1
Karangmalang	-	40	76	1
Sragen	-	47	56	1
Sidoarjo	-	28	58	-
Tanon	-	30	51	1
Gemolong	-	48	73	1
Miri	-	10	72	1
Sumberlawang	-	11	40	1
Mondokan	-	18	99	1
Sukodono	-	10	90	-
Gesi	-	11	70	1
Tangen	-	12	87	1
Jenar	-	8	99	-
Kabupaten Sragen	-	386	1.186	15

Lanjutan Tabel/*Continued Table* 4.2.5

Kecamatan Subdistrict	Tetanus Neonatorum	Campak Measles	Diare ² Diarrhoea ²	DBD Dengue Hemorrhagic Fever
(1)	(6)	(7)	(8)	(9)
Kalijambe	-	-	1.182	5
Plupuh	-	-	1.289	4
Masaran	-	-	1.026	10
Kedawung	-	-	1.500	4
Sambirejo	-	-	911	2
Gondang	-	-	1.103	2
Sambungmacan	-	-	1.165	2
Ngrampal	-	-	1.120	2
Karangmalang	-	-	1.801	2
Sragen	-	-	1.682	4
Sidoarjo	-	-	1.125	6
Tanon	-	-	1.302	2
Gemolong	-	-	1.100	2
Miri	-	-	865	1
Sumberlawang	-	-	1.094	5
Mondokan	-	-	891	2
Sukodono	-	-	782	2
Gesi	-	-	572	2
Tangen	-	-	702	2
Jenar	-	-	680	6
Kabupaten Sragen	-	-	21.892	67

Lanjutan Tabel/*Continued Table 4.2.5*

Kecamatan <i>Subdistrict</i>	AIDS		IMS STD
	Kasus Baru ³ <i>New Cases³</i>	Kasus Kumulatif <i>Cumulative Cases</i>	
(1)	(10)	(11)	(12)
Kalijambe	-	1	-
Plupuh	-	1	-
Masaran	1	1	-
Kedawung	-	1	-
Sambirejo	1	1	-
Gondang	1	1	-
Sambungmacan	1	1	-
Ngrampal	1	1	-
Karangmalang	-	1	-
Sragen	1	1	-
Sidoarjo	1	1	-
Tanon	1	-	-
Gemolong	-	1	-
Miri	-	1	-
Sumberlawang	1	1	-
Mondokan	-	1	-
Sukodono	1	1	-
Gesi	-	1	-
Tangen	-	1	-
Jenar	-	1	-
Kabupaten Sragen	10	19	-

Catatan/Note:

1 Pneumonia pada balita/Pneumonia in children under five years old

2 Jumlah Kejadian Luar Biasa/Number of extraordinary event

3 Sampai dengan Januari 2020/Up to January 2022

4 Data kasus AIDS apublikasitahunbersangkutanandapatberbedadengandengan publikasitahunsebelumnyadikarenakanterdapatpenambahan kasus yang belum dilaporkan/The case data of AIDS in the newest publication may be different from the previous years publication due to the addition of unreported cases

Sumber/Source:

Dinas Kesehatan Kabupaten Sragen/Health Service of Sragen Regency

Tabel 4.2.6 Jumlah Klinik Keluarga Berencana (KKB) dan Pembantu Pembina Keluarga Berencana Desa (PPKBD) Menurut Kecamatan di Kabupaten Sragen, 2023
Number of Family Planning Clinics and Village Family Planning Service Units by Subdistrict in Sragen Regency, 2023

Kecamatan Subdistrict	KKB Family Planning Clinics	PPKBD Village Family Planning Service Units
(1)	(2)	(3)
Kalijambe	2	14
Plupuh	6	16
Masaran	9	13
Kedawung	5	10
Sambirejo	3	9
Gondang	1	9
Sambungmacan	4	9
Ngrampal	3	8
Karangmalang	8	10
Sragen	13	8
Sidoarjo	7	12
Tanon	3	16
Gemolong	6	14
Miri	3	10
Sumberlawang	4	11
Mondokan	1	9
Sukodono	1	9
Gesi	2	7
Tangen	3	7
Jenar	2	7
Kabupaten Sragen	86	208

Sumber /Source : Dinas Pengendalian Penduduk, KB, Pemberdayaan Masyarakat dan Perlindungan Anak Kab. Sragen/ Control of the Department of Population, Family Planning, Community Empowerment and Child Protection, Sragen Regency

Tabel 4.2.7 Jumlah Pasangan Usia Subur dan Peserta KB Aktif Menurut Kecamatan di Kabupaten Sragen, 2023
Table Number of Eligible Couples and Family Planning Participants by Subdistrict in Sragen Regency, 2023

Kecamatan Subdistrict	Jumlah PUS Eligible Couples	Peserta KB Aktif Family Planning Participants			
		IUD	MOW	MOP	Kondom Condom
(1)	(2)	(3)	(4)	(5)	(6)
Kalijambe	8.365	572	268	4	104
Plupuh	7.835	778	325	3	98
Masaran	12.274	832	385	5	373
Kedawung	13.221	938	135	6	151
Sambirejo	5.963	315	178	7	88
Gondang	6.486	444	222	5	99
Sambungmacan	6.977	605	214	0	118
Ngrampal	7.153	533	128	2	138
Karangmalang	10.882	1.492	273	9	156
Sragen	9.427	1.181	356	17	200
Sidoharjo	8.208	1.005	249	0	140
Tanon	7.692	477	196	4	83
Gemolong	8.081	753	309	6	129
Miri	6.013	353	127	4	83
Sumberlawang	7.314	992	226	6	406
Mondokan	6.160	237	213	1	25
Sukodono	4.584	407	179	5	55
Gesi	3.352	236	89	7	56
Tangen	4.238	349	97	2	66
Jenar	4.343	432	60	1	51
Kabupaten Sragen	148.568	12.931	4.229	94	2.619

Sumber /Source : Dinas Pengendalian Penduduk, KB, Pemberdayaan Masyarakat dan Perlindungan Anak Kab. Sragen/ Control of the Department of Population, Family Planning, Community Empowerment and Child Protection, Sragen Regency

Lanjutan Tabel/*Continued Table 4.2.7*

Kecamatan Subdistrict	Peserta KB Aktif <i>Family Planning Participants</i>			
	Implan <i>Implants</i>	Suntikan <i>Injection</i>	Pil <i>Pill</i>	Jumlah <i>Total</i>
(1)	(7)	(8)	(9)	(10)
Kalijambe	1.037	3.668	274	5.927
Plupuh	649	3.074	330	5.257
Masaran	589	6.475	565	9.224
Kedawung	1.074	6.791	858	9.953
Sambirejo	833	2.863	234	4.518
Gondang	311	2.972	478	4.531
Sambungmacan	606	2.966	279	4.788
Ngrampal	488	3.417	782	5.488
Karangmalang	447	4.414	244	7.035
Sragen	356	2.775	331	5.216
Sidoarjo	467	3.655	296	5.812
Tanon	454	3.789	276	5.279
Gemolong	531	3.329	386	5.443
Miri	1.130	2.565	249	4.511
Sumberlawang	728	3.126	245	5.729
Mondokan	626	3.338	417	4.857
Sukodono	334	2.053	210	3.243
Gesi	258	1.309	367	2.322
Tangen	308	2.211	158	3.191
Jenar	485	2.166	140	3.335
Kabupaten Sragen	11.711	66.956	7.119	105.659

Sumber /Source : Dinas Pengendalian Penduduk, KB, Pemberdayaan Masyarakat dan Perlindungan Anak Kab. Sragen/ Control of the Department of Population, Family Planning, Community Empowerment and Child Protection, Sragen Regency

Tabel 4.2.8 Jumlah Ibu Hamil, Melakukan Kunjungan K1, Melakukan Kunjungan K4, Kurang Energi Kronis (KEK), dan Mendapat Tablet Zat Besi (Fe) Menurut Kecamatan di Kabupaten Sragen, 2023
Number of Pregnant Women, Those with One Visit and four Visits of Antenatal Care, Chronic Energy Deficiency (CED), and Receiving Iron Supplement by Subdistricts in Sragen Regency, 2023

Kecamatan Subdistrict	Jumlah Ibu Hamil Pregnant Women	Melakukan Kunjungan K1 One Visit	Melakukan Kunjungan K4 Four Visits	Kurang Energi Kronis (KEK) Chronic Energy Deficiency	Mendapat Zat Besi (Fe) Receiving Iron Supple-ment
(1)	(2)	(3)	(4)	(5)	(6)
Kalijambe	767	767	673	-	672
Plupuh	760	760	692	-	649
Masaran	1.288	1.288	1.208	-	1.058
Kedawung	975	975	915	-	909
Sambirejo	562	562	529	-	658
Gondang	650	650	682	-	732
Sambungmacan	675	675	670	-	863
Ngrampal	676	676	657	-	668
Karangmalang	952	952	921	-	1.071
Sragen	1.105	1.105	1.053	-	1.038
Sidoarjo	904	904	902	-	806
Tanon	850	850	765	-	720
Gemolong	708	708	674	-	690
Miri	551	551	503	-	466
Sumberlawang	741	741	726	-	743
Mondokan	629	629	557	-	577
Sukodono	537	537	459	-	459
Gesi	767	767	673	-	347
Tangen	403	403	378	-	438
Jenar	369	369	326	-	390
Kabupaten Sragen	14.869	14.869	13.963	-	13.954

Sumber/Source: Dinas Kesehatan Kabupaten Sragen / Health service of Sragen Regency

Tabel 4.2.9 Jumlah Bayi Lahir, Bayi Berat Badan Lahir Rendah (BBLR), BBLR Dirujuk, dan Bergizi Buruk di Kabupaten Sragen Menurut Kecamatan, 2023
Number of Births, Babies with Low Birth Weights (LBW), Treated LBW, and Malnutrition Cases by Subdistricts in Sragen Regency, 2023

Kecamatan Subdistrict	Bayi Lahir Birth	BBLR / LBW		Gizi Kurang Malnutrition
		Jumlah Total	Dirujuk Treated	
(1)	(2)	(3)	(4)	(5)
Kalijambe	811	12	-	99
Plupuh	673	14	-	81
Masaran	10	10	-	105
Kedawung	1.098	9	-	62
Sambirejo	511	6	-	86
Gondang	621	14	-	46
Sambungmacan	792	14	-	120
Ngrampal	572	16	-	82
Karangmalang	892	14	-	104
Sragen	983	8	-	21
Sidoarjo	762	18	-	95
Tanon	779	11	-	80
Gemolong	801	14	-	50
Miri	792	8	-	42
Sumberlawang	721	7	-	51
Mondokan	572	25	-	62
Sukodono	451	8	-	76
Gesi	411	6	-	82
Tangen	620	12	-	61
Jenar	561	9	-	23
Kabupaten Sragen	13.433	235	-	1.428

Sumber/Source: Dinas Kesehatan Kabupaten Sragen / Health service of Sragen Regency

Tabel 4.2.10 Jumlah Cakupan Vaksinasi di Kabupaten Sragen Menurut Kecamatan, 2023
Table Number of Vaccination by Subdistricts in Sragen Regency, 2023

Kecamatan Subdistrict	BCG	DPT-HB3/ DPT-HB-Hib3	Polio	Imunisasi Dasar Lengkap	Campak
(1)	(2)	(3)	(4)	(5)	(6)
Kalijambe	722	401	241	501	603
Plupuh	610	411	411	511	462
Masaran	799	521	578	762	720
Kedawung	561	482	521	521	688
Sambirejo	461	401	411	451	302
Gondang	511	566	500	601	492
Sambungmacan	421	401	301	477	598
Ngrampal	499	400	399	504	541
Karangmalang	602	512	451	571	502
Sragen	587	701	682	801	603
Sidoarjo	572	603	601	709	611
Tanon	411	510	431	531	610
Gemolong	300	399	422	511	199
Miri	484	452	401	451	421
Sumberlawang	421	471	440	432	300
Mondokan	278	309	301	402	298
Sukodono	461	201	199	398	301
Gesi	322	158	176	210	124
Tangen	299	166	341	299	298
Jenar	291	121	499	287	144
Kabupaten Sragen	9.612	8.186	8.306	9.930	84.93

Lanjutan Tabel/*Continued Table* 4.2.10

Kecamatan <i>Subdistrict</i>	TFT 1 Ibu hamil	TFT 2 Ibu hamil	DT	TT 1 Caten	TT 2 Caten
(1)	(7)	(8)	(9)	(10)	(11)
Kalijambe	511	301	411	510	620
Plupuh	421	280	381	388	420
Masaran	301	389	389	451	395
Kedawung	671	701	411	452	367
Sambirejo	201	201	281	301	302
Gondang	481	499	329	402	351
Sambungmacan	459	481	309	305	304
Ngrampal	501	531	355	422	384
Karangmalang	166	121	410	390	381
Sragen	201	107	311	239	329
Sidoarjo	472	493	421	500	411
Tanon	287	462	371	287	398
Gemolong	289	301	401	370	389
Miri	209	288	302	220	341
Sumberlawang	350	267	411	318	422
Mondokan	336	391	250	295	301
Sukodono	398	399	210	380	211
Gesi	301	261	361	672	382
Tangen	188	399	380	302	199
Jenar	201	320	291	401	201
Kabupaten Sragen	7.131	6.755	6.739	7.304	6.697

Sumber/Source: Dinas Kesehatan Kabupaten Sragen / Health service of Sragen Regency

Tabel 4.2.11 Banyaknya Peserta Menurut Jenis Kepesertaan Pada BPJS Kabupaten Sragen, 2021-2023
Table *Number of Participants by Type of Membership in BPJS Sragen Regency, 2021-2023*

Jenis Kepesertaan <i>Type of Membership</i>	2021	2022	2023
(1)	(2)	(3)	(4)
Penerima Bantuan Iuran (PBI) APBN	388.113	433.943	430.916
(Penerima Bantuan Iuran APBD I)	...	59.360	165.042
(Penerima Bantuan Iuran APBD II)	...		
Pekerja Bukan Penerima Upah (PBPU) dan Bukan Pekerja (BP) Pemda	26.205
Pekerja Penerima Upah (PPU)	195.340	208.900	216.100
Pekerja Bukan Penerima Upah (PBPU)	120.000	118.109	134.219
Bukan Pekerja (BP)	23.026	21.290	25.311
Kabupaten Sragen	752.684	841.602	971.588

Sumber/Source: BPJS Kesehatan Sragen / Branch Office of BPJS Kesehatan Sragen

4.3 AGAMA DAN SOSIAL LAINNYA RELIGION AND OTHER SOCIAL AFFAIRS

Tabel 4.3.1 Jumlah Penduduk Menurut Kecamatan dan Agama yang Dianut, 2022
Population by Subdistrict and Religion, 2022

Kecamatan Subdistrict	Islam	Protestan Protestant	Katolik Catholic	Hindu	Budha Buddha	Lainnya Others
(1)	(2)	(3)	(4)	(5)	(6)	(7)
Kalijambe	54.794	19	18	4	-	1
Plupuh	52.637	83	35	7	-	6
Masaran	78.907	928	171	254	13	1
Kedawung	67.081	679	155	3	16	-
Sambirejo	41.304	579	73	11	-	-
Gondang	47.781	588	197	7	4	-
Sambungmacan	49.157	681	67	3	7	-
Ngrampal	43.162	201	161	2	2	-
Karangmalang	69.867	1.725	1.206	27	25	2
Sragen	66.390	3.477	2.147	12	39	8
Sidoharjo	58.237	368	716	18	1	6
Tanon	60.427	178	271	21	7	-
Gemolong	52.648	359	270	1	3	2
Miri	37.635	89	62	24	-	3
Sumberlawang	50.412	216	114	406	20	-
Mondokan	40.670	81	18	21	36	-
Sukodono	34.555	67	32	-	14	1
Gesi	23.272	135	69	1	6	34
Tangen	29.666	240	42	3	27	-
Genar	29.974	170	110	9	3	-
Kabupaten Sragen	988.576	10.863	5.934	826	223	64

Sumber/Source: Kementerian Agama Kabupaten Sragen/Ministry of Religious Affairs Sragen Regency

Tabel
Table 4.3.2**Jumlah Tempat Peribadatan Menurut Kecamatan,
2023**
**Number of Places of Worship by Subdistrict and Religion,
2023**

Kecamatan Subdistrict	Masjid Mosque	Mushola Pray Room	Gereja Protestan Protestant Church	Gereja Katholik Catholic Church	Pura Temple	Vihara
(1)	(2)	(3)	(4)	(5)	(6)	(7)
Kalijambe	142	85	1	-	-	-
Plupuh	137	116	1	-	-	-
Masaran	166	101	6	-	3	-
Kedawung	140	103	11	1	-	1
Sambirejo	104	121	7	1	-	-
Gondang	108	57	13	2	-	-
Sambungmacan	96	82	8	-	-	-
Ngrampal	111	31	1	1	-	-
Karangmalang	154	53	10	-	-	-
Sragen	113	40	25	1	1	1
Sidoharjo	118	46	5	4	-	-
Tanon	122	98	3	2	-	-
Gemolong	114	60	4	1	-	-
Miri	100	136	-	1	-	-
Sumberlawang	110	84	4	1	6	-
Mondokan	76	92	2	-	-	1
Sukodono	64	79	2	-	-	-
Gesi	45	64	2	1	-	-
Tangen	48	62	2	1	-	-
Jenar	54	65	2	1	-	-
Kabupaten Sragen	2.122	1.575	109	18	10	3

Sumber/Source: Kementerian Agama Kabupaten Sragen/Ministry of Religious Affairs Sragen Regency

Tabel 4.3.3 Jumlah Desa¹/Kelurahan yang Mengalami Bencana Alam² Menurut Kecamatan, 2019 – 2021
Number of Villages¹ that Had Natural Disaster² by Subdistrict, 2019 – 2021

Kecamatan Subdistrict	Banjir/Flood		
	2019	2020	2021
(1)	(2)	(3)	(4)
Kalijambe	–	2	2
Plupuh	1	2	–
Masaran	1	1	4
Kedawung	–	1	–
Sambirejo	–	1	–
Gondang	–	–	1
Sambungmacan	–	–	–
Ngrampal	–	1	2
Karangmalang	1	1	–
Sragen	–	1	4
Sidoharjo	1	–	–
Tanon	2	–	3
Gemolong	–	–	–
Miri	1	–	–
Sumberlawang	–	–	2
Mondokan	–	–	–
Sukodono	–	–	–
Gesi	–	–	–
Tangen	–	–	–
Jenar	–	–	–
Kabupaten Sragen	7	10	18

Lanjutan Tabel/*Continued Table 4.3.3*

Kecamatan Subdistrict	Gempa Bumi/ <i>Earthquake</i>		
	2019	2020	2021
(1)	(5)	(6)	(7)
Kalijambe	–	–	–
Plupuh	–	–	–
Masaran	–	–	–
Kedawung	–	–	–
Sambirejo	–	–	–
Gondang	–	–	–
Sambungmacan	–	–	–
Ngrampal	–	–	–
Karangmalang	–	–	–
Sragen	–	–	–
Sidoharjo	–	–	–
Tanon	–	–	–
Gemolong	–	–	–
Miri	–	–	–
Sumberlawang	–	–	–
Mondokan	–	–	–
Sukodono	–	–	–
Gesi	–	–	–
Tangen	–	–	–
Jenar	–	–	–
Kabupaten Sragen	–	–	–

Lanjutan Tabel/Continued Table 4.3.3

Kecamatan Subdistrict	Tanah Longsor/Landslide		
	2019	2020	2021
(1)	(8)	(9)	(10)
Kalijambe	–	3	2
Plupuh	1	1	–
Masaran	–	–	3
Kedawung	–	2	–
Sambirejo	1	1	3
Gondang	–	–	1
Sambungmacan	–	–	–
Ngrampal	–	–	–
Karangmalang	–	–	–
Sragen	–	1	1
Sidoharjo	–	–	–
Tanon	1	–	1
Gemolong	–	–	–
Miri	–	–	–
Sumberlawang	–	–	–
Mondokan	–	–	–
Sukodono	–	–	–
Gesi	–	–	–
Tangen	–	–	–
Jenar	–	–	–
Kabupaten Sragen	3	8	11

Catatan/Note: ¹ Desa pada tabel ini termasuk Unit Permukiman Transmigrasi (UPT) yang masih dibina oleh kementerian terkait dan nagari di Kabupaten/Kota Sumatera Barat/*Villages in this table are included in Transmigration Settlement Unit which is still fostered by the relevant ministries and the nagari in the Province of Sumatera Barat*

² Terjadi dalam tiga tahun terakhir sampai dengan saat pencacahan/*Occured during the last three years by the time of enumeration*

Sumber/Source: BPS, Pendataan Potensi Desa (Podes)/BPS-Statistics Indonesia, Village Potential Data Collecting

Tabel
Table 4.3.4**Jumlah Jemaah Haji yang Diberangkatkan 1 ke Tanah Suci Mekah Menurut Kecamatan, 2021-2023**
Number of Hajj Pilgrims Departured¹ to the Holyland of Mecca by Subdistrict, 2021-2023

Kecamatan Subdistrict	2021	2022	2023
(1)	(2)	(3)	(4)
Kalijambe	128	37	87
Plupuh	52	23	47
Masaran	91	63	116
Kedawung	32	21	44
Sambirejo	35	7	23
Gondang	34	32	46
Sambungmacan	61	26	37
Ngrampal	18	29	41
Karangmalang	123	38	67
Sragen	164	56	104
Sidoarjo	73	34	63
Tanon	82	36	72
Gemolong	157	56	113
Miri	37	21	27
Sumberlawang	23	24	55
Mondokan	11	5	8
Sukodono	28	33	35
Gesi	14	7	19
Tangen	5	4	8
Jenar	14	0	8
Kabupaten Sragen	1 182	552	1020

Sumber/Source: Kementerian Agama Kabupaten Sragen/Ministry of Religious Affairs Sragen Regency

Tabel 4.3.5 **Nikah, Talak, Cerai, dan Rujuk Menurut Kecamatan, 2021-2023**
Number of Marriages, Divorces, and Reconciliation by Subdistrict, 2021-2023

Kecamatan Subdistrict	Nikah ^{1,2,3} Marriages ^{1,2,3}		
	2021	2022	2023
(1)	(2)	(3)	(4)
Kalijambe	408	346	364
Plupuh	414	352	318
Masaran	573	573	568
Kedawung	454	502	460
Sambirejo	269	291	315
Gondang	380	373	328
Sambungmacan	366	371	305
Ngrampal	302	350	305
Karangmalang	530	522	493
Sragen	416	503	458
Sidoarjo	441	430	388
Tanon	470	448	343
Gemolong	391	385	363
Miri	261	276	243
Sumberlawang	393	313	355
Mondokan	313	302	254
Sukodono	275	252	226
Gesi	153	176	181
Tangen	239	230	223
Jenar	251	247	255
Kabupaten Sragen	7.299	7.242	6.745

Lanjutan Tabel/*Continued Table* 4.3.5

Kecamatan <i>Subdistrict</i>	Talakh dan Cerai ^{2,4} <i>Divorces^{2,4}</i>		
	2021	2022	2023
(1)	(5)	(6)	(7)
Kalijambe	0
Plupuh	1
Masaran	3
Kedawung	7
Sambirejo	1
Gondang	2
Sambungmacan	1
Ngrampal	1
Karangmalang	2
Sragen	12
Sidoarjo	2
Tanon	2
Gemolong	1
Miri	0
Sumberlawang	1
Mondokan	0
Sukodono	0
Gesi	1
Tangen	1
Jenar	1
Kabupaten Sragen	39	2.131	1.901

Lanjutan Tabel/*Continued Table* 4.3.5

Kecamatan Subdistrict	Rujuk ^{2,4} Reconciliation ^{2,4}		
	2021	2022	2023
(1)	(8)	(9)	(10)
Kalijambe	-
Plupuh	-
Masaran	1
Kedawung	1
Sambirejo	-
Gondang	-
Sambungmacan	-
Ngrampal	-
Karangmalang	-
Sragen	1
Sidoarjo	2
Tanon	-
Gemolong	-
Miri	-
Sumberlawang	-
Mondokan	-
Sukodono	-
Gesi	-
Tangen	-
Jenar	-
Kabupaten Sragen	5

Catatan/Note: ¹Termasuk bedolan (nikah di luar KUA)/Including non formal registration

²Hanya untuk yang beragama Islam/Applies only for muslim

Sumber/Source: ³Kementerian Agama Kabupaten Sragen / Ministry of Religion of Sragen Regency

⁴Mahkamah Agung, Dirjen Badan Peradilan Agama/The Supreme Court, Directorate General of Religious Justice Affairs

Tabel
Table 4.3.6**Jumlah Perceraian Menurut Faktor dan Kecamatan,**
2023
Number of Divorces by Factors and Subdistrict, 2023

Kecamatan Subdistrict	Zina Adultery	Mabuk Drunk	Madat Drug Addict	Judi Gambling	Meninggalkan Salah Satu Pihak Split Up
(1)	(2)	(3)	(4)	(5)	(6)
Kalijambe	-	...	-	-	...
Plupuh	-	...	-	-	...
Masaran	-	...	-	-	...
Kedawung	-	...	-	-	...
Sambirejo	-	...	-	-	...
Gondang	-	...	-	-	...
Sambungmacan	-	...	-	-	...
Ngrampal	-	...	-	-	...
Karangmalang	-	...	-	-	...
Sragen	-	...	-	-	...
Sidoarjo	-	...	-	-	...
Tanon	-	...	-	-	...
Gemolong	-	...	-	-	...
Miri	-	...	-	-	...
Sumberlawang	-	...	-	-	...
Mondokan	-	...	-	-	...
Sukodono	-	...	-	-	...
Gesi	-	...	-	-	...
Tangen	-	...	-	-	...
Jenar	-	...	-	-	...
Kabupaten Sragen	-	1	-	-	162

Lanjutan Tabel/*Continued Table* 4.3.6

Kecamatan <i>Subdistrict</i>	Dihukum Penjara <i>Jail</i>	Poligami <i>Polygamy</i>	Kekerasan Dalam Rumah Tangga <i>Domestic Violence</i>	Cacat Badan <i>Disability</i>	Perselisihan dan Pertengkar Terus Menerus <i>Constant Disputes and Quarrel</i>
(1)	(7)	(8)	(9)	(10)	(11)
Kalijambe	-	...
Plupuh	-	...
Masaran	-	...
Kedawung	-	...
Sambirejo	-	...
Gondang	-	...
Sambungmacan	-	...
Ngrampal	-	...
Karangmalang	-	...
Sragen	-	...
Sidoarjo	-	...
Tanon	-	...
Gemolong	-	...
Miri	-	...
Sumberlawang	-	...
Mondokan	-	...
Sukodono	-	...
Gesi	-	...
Tangen	-	...
Jenar	-	...
Kabupaten Sragen	2	4	2	-	1.328

Sumber/*Source*: Kementerian Agama Kabupaten Sragen/*Ministry of Religious Affairs Sragen Regency*

Tabel
Table 4.3.7**Penerimaan dan Penyaluran Zakat Fitrah Menurut
Kecamatan di Kabupaten Sragen, 2023**
*Acceptance And Distribution of Zakat Fitrah by Subdistrict
in Sragen Regency, 2023*

Kecamatan Subdistrict	Jumlah Muzakki Number of Muzakki	Penerimaan Acceptance		Penyaluran Distribution	
		Beras Rice (Kg)	Uang Money (000 Rp)	Beras Rice (Kg)	Uang Money (000 Rp)
(1)	(2)	(3)	(4)	(5)	(6)
Kalijambe	37.079	92.669	27.457	92.669	27.457
Plupuh	42.342	105.855	72.852.000	105.855	72.852.000
Masaran	23.434	951.829	98.416	951.829	98.416
Kedawung	51.180	133.561	122.610.000	133.561	122.610.000
Sambirejo	22.020	55.052	12.642.000	55.052	12.642.000
Gondang	27.172	67.931	-	67.931	-
Sambungmacan	1.400.882	3.502.205	33.801.000	3.502.205	33.801.000
Ngrampal	59.815	149.538	39.974.000	149.538	39.974.000
Karangmalang	19.128	47.821	6.875.000	47.821	6.875.000
Sragen	6.674	16.685	7.320.000	16.685	7.320.000
Sidoarjo	41.033	108.067	76.097.780	108.067	76.097.780
Tanon	52.984	132.462	12.729.000,00	132.462	12.729.000
Gemolong	33.456	83.157	-	83.157	-
Miri	62.244	155.612	134.468.000	155.612	134.468.000
Sumberlawang	35.056	87.641	-	87.641	-
Mondokan	29.870	74.677	31.281.000	74.677	31.281.000
Sukodono	36.858	92.146	-	92.146	-
Gesi	12.748	31.870	-	31.870	-
Tangen	14.719	36.779	-	36.779	-
Jenar	16.966	43.709	-	43.709	-
Kabupaten Sragen	2.025.660	5.969.265	550.775.653	5.969.265	550.775.653

Sumber/Source: Kementerian Agama Kabupaten Sragen/Ministry of Religious Affairs Sragen Regency

Tabel 4.3.8 **Penerimaan dan Penyaluran Ternak Qurban Menurut Kecamatan di Kabupaten Sragen, 2023**
Acceptance And Distribution of Livestock Qurban by Subdistrict in Sragen Regency, 2023

Kecamatan Subdistrict	Jumlah yang Berkurban Number of Sacrificer	Jumlah Penerima Number of Receiver	Penerimaan Acceptance	
			Sapi/Kerbau Cows/Buffalo (ekor)	Kambing/ Domba Goats/Sheep (ekor)
(1)	(2)	(3)	(4)	(5)
Kalijambe	4.394	29.526	549	595
Plupuh	4.313	28.442	487	937
Masaran	5.666	39.027	866	1.045
Kedawung	4.932	29.854	566	970
Sambirejo	2.245	17.790	232	548
Gondang	1.347	20.411	207	576
Sambungmacan	4.446	35.270	520	818
Ngrampal	4.059	27.404	419	1.226
Karangmealang	1.976	20.961	216	526
Sragen	2.508	24.707	307	458
Sidoarjo	3.764	23.785	439	692
Tanon	2.877	32.721	287	938
Gemolong	3.609	29.865	431	592
Miri	1.723	13.029	209	260
Sumberlawang	2.394	26.115	232	562
Mondokan	1.727	17.958	184	608
Sukodono	1.630	16.747	172	436
Gesi	1.134	12.442	129	271
Tangen	1.321	14.835	136	369
Jenar	1.180	14.776	121	319
Kabupaten Sragen	57.245	475.665	6.709	12.746

Sumber/Source: Kementerian Agama Kabupaten Sragen/Ministry of Religious Affairs Sragen Regency

Tabel
Table 4.3.9**Jumlah Santri dan Ustadz Pondok Pesantren menurut Kecamatan di Kabupaten Sragen, 2023**
Number of Students and Teacher of Islamic Boarding School by Subdistricts in Sragen Regency, 2023

Kecamatan Subdistrict	Tahun Berdiri Since	Jumlah Santri Students			Jumlah Guru Teachers
		Laki-laki Man	Perempuan Women	Jumlah Total	
(1)	(2)	(3)	(4)	(5)	(6)
01. KALIJAMBE					
1. Yaumika	1969	16	13
2. Al Karomah	2003	41	8
3. Miftahul Huda Ibnu Kadar	2010	165	12
4. Daarul Mutholaah	2012	85	13
5. Sunan Gunungjati Baalawy	2016	112	10
6. Tarbiyah qur'an rohmatul umah	2016	81	13
7. Tahfidzul Qur'an Al Islam	2016	17	32
02. PLUPUH					
1. Nurul Yaqin	2002	150	6
2. Al Falah	2004	27	4
3. Fatkhul Hidayah	2004	-	-
4. Manba'ul Falah	2007	15	4
5. Darus Salam	2008	19	6
6. Riyadlatuth Tholibin	2008	-	-
7. Karya Hidayatullah	2009	20	5
8. Nasrun Ummah	2008	-	-
9. An Nur	2006	32	5
03. MASARAN					
1. Al Falah	1992	120	6
2. Budi Luhur	1995	317	19
3. Mambaul Huda	2003	58	6
4. Darul Falah	2000	97	13
5. Ibnu Abas assalafi	2002	989	85
6. Hidayatul Falah	1991	39	5

Lanjutan Tabel/*Continued Table 4.3.9*

Kecamatan <i>Subdistrict</i>	Tahun Berdiri <i>Since</i>	Jumlah Santri <i>Students</i>			Jumlah Guru <i>Teachers</i>
		Laki-laki <i>Man</i>	Perempuan <i>Women</i>	Jumlah <i>Total</i>	
(1)	(2)	(3)	(4)	(5)	(6)
7. Al barkah	2000	81	5
8. Nurul Huda	2003	-	-
9. Al Islam Darul Falah	2006	347	382	729	74
10. Al Falah	2010	40	4
11. Al Hadadiyah	2003	-	-
12. Assalam	2016	148	168	316	32
13. Hidayaturrohman	2017	-	-
14. Ta'miril Islam	2017	120	10
04. KEDAWUNG					
1. Farul Falah	1998	115	6
2. Al Falah	2002	32	7
3. Mamba'ul Usulil Hikmah	2009	114	6
4. Nurul Falah	2009	12	4
5. Baiturrohim	2009	45	9
6. Hizbulloh	2010	-	-
7. Sunan Kalijogo	2018	14	20	34	4
8. Arroyan	2018	32	21	53	5
9. Fajrul Fallah	2016	14	9	23	6
05. SAMBIREJO					
1. Al Barokah	2010	-	-
2. Al Manar	2003	36	11
3. Al Maskuri	2004	-	-
4. Ummul Quro	2005	41	11

Lanjutan Tabel/*Continued Table 4.3.9*

Kecamatan <i>Subdistrict</i>	Tahun Berdiri <i>Since</i>	Jumlah Santri <i>Students</i>			Jumlah Guru <i>Teachers</i>
		Laki-laki <i>Man</i>	Perempuan <i>Women</i>	Jumlah <i>Total</i>	
(1)	(2)	(3)	(4)	(5)	(6)
5. Al Iksaniyah Abulfaid	2016	67	14
6. Baitul Qur'an	2013	49	44	93	44
06. GONDANG					
1. Nurul Huda	1986	456	51
2. Al Huda	1993	-	-
3. An Najah	2000	553	65
4. Roudatul Mutaqin	2003	20	12
07. SAMPUNGMACAN					
1. Miftakhul Huda	1991	46	8	54	...
2. Badran Nurul Falah	1996	-	-
3. Yanba'ul Qur'an	1992	-	-
4. Transsains Muh	2003	-	-
5. Darul Falah	2009	-	-
6. Al Huda	2009	-	-
7. Nurul Iman	2009	-	-
8. PD Nurul Iman/Darussanah IC	2017	-	-
9. Ribat Thoriqoh S.N	2018	-	-
10. Nurul Hikmah	2003	-	-
08. NGRAMPAL					
1. Senimam Bumi Sholawat	2002	-	-
2. Al Luwung	2003	-	-
3. Anwarul Qur'an	2004	-	-
4. Al Mu'minum	2007	-	-
5. Nurul Falah Al Amin	2009	10	6	16	8
6. Hidayatul Muhtadin	2018	20	3
7. Fathul Falah	2014	47	4

Lanjutan Tabel/*Continued Table 4.3.9*

Kecamatan <i>Subdistrict</i>	Tahun Berdiri <i>Since</i>	Jumlah Santri <i>Students</i>			Jumlah Guru Teachers
		Laki-laki <i>Man</i>	Perempuan <i>Women</i>	Jumlah <i>Total</i>	
(1)	(2)	(3)	(4)	(5)	(6)
8. Daarul Qur'an	2013	17	5
9. Madinatul Ilmu	2002	26	19	45	7
09. KARANG MALANG					
1. Walisongo	1995	389	344	733	131
2. Al Husna	1996	40	5
3. Riyadul Sholihin	2007	73	12
4. Tafidul Qur'an al hasanah	2008	-	-
5. Nurul Mubin	2009	16	6
6. Tahfid dan Ent Qoryatussalam	2007	17	5
10. SRAGEN					
1. Yappi	1957	-	-
2. Banu Saudah	1975	197	6
3. Al Mu'min	1981	30	52	82	11
4. Darul Ihsan	1985	211	204	415	21
5. Bustanul Qur'an/PPTQ Az Zahra	1975	-	-
6. Hidayatullah/An Nahl	1994	-	15	15	7
7. Al Wihdah	1995	127	-	127	32
8. Al Falah Sunan Kalijogo	2000	95	3
9. Syifaun Qolbi/Shobo Guno	2007	-	-
10. Arrohim	2003	5	4	9	4
11. Jamus Kalimosodo	2007	-	-
12. An - Nur	2002	94	155	249	20
13. Roudhotur Rohman	2003	-	-
14. Darul Hikmah	2003	-	-

Lanjutan Tabel/*Continued Table 4.3.9*

Kecamatan <i>Subdistrict</i>	Tahun Berdiri <i>Since</i>	Jumlah Santri <i>Students</i>			Jumlah Guru <i>Teachers</i>
		Laki-laki <i>Man</i>	Perempuan <i>Women</i>	Jumlah <i>Total</i>	
(1)	(2)	(3)	(4)	(5)	(6)
15. Darunnaraja	2009	-	-
16. Padlul Quran	2009	-	-
17. Griya Qur'an	2016	-	-
18. Attaqwa	2017	15	3
19. Al Madina	1994	14	5	19	10
11. SIDOHARJO					
1. Al Allawy	1998	15	6
2. Taqororrub	1997	-	-
3. Barokatul Falah	2002	15	7
4. AL - Falah	2004	16	22	38	9
5. Al Muhajirin	1991	18	25	44	10
6. Nurul Fallah	1994	7	8	15	5
7. Mafatikhul Falah	2001	15	3
8. Bumi Arum alluwung	2006	-	-
9. Al Falah Hidayatul	2008	15	3
10. Qurrotul A'yuni	2009	-	-
11. Waskito Jati	2009	-	-
12. Tachfidzul Qur'an	2000	-	-
13. Akhul Muslim	2013	135	20
14. Al Ikhsan	2016	15	3
12. TANON					
1. Hidayatul Qur'an	1973	-	-
2. Roudhothul Tholibin	1964	-	-
3. Al Hikmah	1981	673	40

Lanjutan Tabel/*Continued Table* 4.3.9

Kecamatan <i>Subdistrict</i>	Tahun Berdiri <i>Since</i>	Jumlah Santri <i>Students</i>			Jumlah Guru <i>Teachers</i>
		Laki-laki <i>Man</i>	Perempuan <i>Women</i>	Jumlah <i>Total</i>	
(1)	(2)	(3)	(4)	(5)	(6)
4. Roudhotuth Tholibin	1985	16	3
5. Nurul Qodim	1990	120	37
6. Roudhotul Muta'allimin	1999	4	4
7. Sunan Muria	1998	16	3
8. Salamah Wabarokah	2003	458	27
9. Darrussalam Al Ghozali	2003	15	3
10. Ibnu Mas'ud	1996	150	7
11. Al Fitroh	2008	95	7
12. Ibnu Mas'ud	1981	150	7
13. Nurul Huda	2009	-	-
14. Darussalam	2009	301	25
15. Miftakhul Huda	2017	-	-
13. GEMOLONG					
1. Majelis Tafsir Al-Qur'an	1998	-	-
2. Al - Musanni	2004	56	6
3. Tahfidzul Qur'an Ma'had Aisyiah	2008	158	15
4. Sabilul Khoirot	2006	-	-
5. Bachrul Falah	2005	16	3
6. Miftahun Nuur	2010	-	-
7. Al Musthofa	2014	-	-
14. MIRI					
1. TQ Jabal Thariq	2003	230	17
2. At Taqwa	199	279	30
15. SUMBERLAWANG					
1. Nurul Huda	1993	36	3
2. Darus Salaf	2003	344	50

Lanjutan Tabel/*Continued Table 4.3.9*

Kecamatan <i>Subdistrict</i>	Tahun Berdiri <i>Since</i>	Jumlah Santri <i>Students</i>			Jumlah Guru <i>Teachers</i>
		Laki-laki <i>Man</i>	Perempuan <i>Women</i>	Jumlah <i>Total</i>	
(1)	(2)	(3)	(4)	(5)	(6)
3. Al Falah	2009	30	9
4. Sunan Kalijogo	2009	85	8
5. Mambaul Ulum	2009	70	2
6. MAI AL Ma'ruf	2018	105	15
16. MONDOKAN					
1. Al Muayyad	1991	18	8
2. Miftaql Ulum	2003	33	10
3. Nurul Muftadi	2000	35	4
4. Roudotul Mujawwidin	2000	20	3
5. Tahfidul Qur'an	2007	38	12
6. Al Ikhlas	2007	-	-
7. Mambaut ath Thoyibah	2010	159	191	350	42
8. Riyathus Shoslihin	2007	50	6
9. Darul Ullum	2010	16	3
10. Nurul Huda	2017	20	3
11. Roudhotul Wahid	2017	20	6
12. Nurul Huda	2009	15	3
17. SUKODONO					
1. An Na'im Ajisoko	1987	415	61
2. Al - Falah	2003	15	3
3. Nurul Islam	2004	15	3
4. Al Furqon	2002	70	7
18. GESI					
1. Raudlatul Hikmah	2003	-	5	5	1
2. Miftaudin	2008	-	-

Lanjutan Tabel/*Continued Table 4.3.9*

Kecamatan <i>Subdistrict</i>	Tahun Berdiri <i>Since</i>	Jumlah Santri <i>Students</i>			Jumlah Guru <i>Teachers</i>
		Laki-laki <i>Man</i>	Perempuan <i>Women</i>	Jumlah <i>Total</i>	
(1)	(2)	(3)	(4)	(5)	(6)
3. Nurul Hikmah	2009	16	39	55	13
4. Mathaliul Hikmah	2002	4	1	5	3
19. TANGEN					
1. Manba'ul Hikmah	2003	16	4	20	7
2. Imam Ruba'i	2002	56	41	97	11
3. Miftakhul Hikmah	2002	5	10	15	10
4. Sunan Drajad	2002	-	-
5. Falahul Hikmah	2008	11	9	20	22
6. Raudhatul alah	1987	12	13	25	5
20. JENAR					
1. Nurul Falah	1994	-	-
2. Miftakhul Falah	2004	8	7	15	2
3. Zumrotuth Tholibin	2009	-	-
4. Roudlotul Jannah	2016	3	4	7	4
5. Darussalam Sunan drajat	2016	99	60	159	15
6. Darussalam Syafaat	2017	7	22	29	5

Sumber/*Source*: Kementerian Agama Kabupaten Sragen/*Ministry of Religious Affairs Sragen Regency*

Tabel
Table 4.3.10

Jumlah Kejahatan yang Dilaporkan, Risiko Penduduk Terjadi Tindak Pidana per 100.000 Penduduk, Persentase Penyelesaian Tindak Pidana, dan Selang Waktu Terjadinya Tindak Pidana Menurut Kepolisian Resort, 2021-2023
Crime Total, Crime Rate per 100,000 Population, Percentage of Crime Clearance, and Time Interval of Crime Occurance by Departmental (Resort) Police Office, 2021-2023

Kecamatan Subdistrict (1)	Jumlah Kejahatan yang Dilaporkan/ <i>Crime Total</i>		
	2021 (2)	2022 (3)	2023 (4)
Kalijambe	9	4	11
Plupuh	5	9	7
Masaran	10	9	7
Kedawung	5	3	8
Sambirejo	6	7	7
Gondang	6	6	10
Sambungmacan	11	9	8
Ngrampal	10	6	7
Karangmalang	7	10	6
Sragen	10	0	3
Sidoharjo	7	14	13
Tanon	15	4	6
Gemolong	8	6	13
Miri	4	1	9
Sumberlawang	15	9	9
Mondokan	6	3	6
Sukodono	5	5	13
Gesi	3	4	6
Tangen	2	3	4
Jenar	1	1	1
Kabupaten Sragen	145	113	154

Lanjutan Tabel/*Continued Table* 4.3.10

Kecamatan Subdistrict	Risiko Penduduk Terjadi Tindak Pidana per 100.000 Penduduk <i>Crime Rate per 100,000 Population</i>		
	2021	2022	2023
(1)	(5)	(6)	(7)
Kalijambe	0,9	0,41	1,11
Plupuh	0,5	0,91	0,71
Masaran	1	0,91	0,71
Kedawung	0,5	0,30	0,81
Sambirejo	0,6	0,71	0,71
Gondang	0,6	0,61	1,01
Sambungmacan	1,1	0,91	0,81
Ngrampal	1	0,61	0,71
Karangmalang	0,7	1,01	0,61
Sragen	1	0,00	0,30
Sidoarjo	0,7	1,42	1,32
Tanon	1,5	0,41	0,61
Gemolong	0,8	0,61	1,32
Miri	0,4	0,10	0,91
Sumberlawang	1,5	0,91	0,91
Mondokan	0,6	0,30	0,61
Sukodono	0,5	0,51	1,32
Gesi	0,3	0,41	0,61
Tangen	0,2	0,30	0,41
Jenar	0,1	0,10	0,10
Kabupaten Sragen	14,70	11,45	15,61

Lanjutan Tabel/Continued Table 4.3.10

Kecamatan Subdistrict	Persentase Penyelesaian Tindak Pidana Percentage of Crime Clearance		
	2021	2022	2023
(1)	(8)	(9)	(10)
Kalijambe	44,40	25,00	63,60
Plupuh	120,00	88,90	85,70
Masaran	80,00	55,60	71,40
Kedawung	-	100,00	87,50
Sambirejo	83,30	100,00	100,00
Gondang	66,70	66,70	90,00
Sambungmacan	45,50	77,80	100,00
Ngrampal	70,00	100,00	100,00
Karangmalang	85,70	90,00	83,30
Sragen	100,00	-	100,00
Sidoharjo	100,00	50,00	69,20
Tanon	86,70	125,00	83,30
Gemolong	50,00	83,30	84,60
Miri	50,00	100,00	88,90
Sumberlawang	73,30	66,70	77,80
Mondokan	66,70	66,70	100,00
Sukodono	80,00	160,00	84,60
Gesi	-	75,00	66,70
Tangen	150,00	33,30	100,00
Jenar	100,00	-	100,00
Kabupaten Sragen	71,70	77,90	77,90

Lanjutan Tabel/*Continued Table* 4.3.10

Kecamatan Subdistrict	Selang Waktu Terjadinya Tindak Pidana ¹ Time Interval of Crime Occurance ¹		
	2021	2022	2023
(1)	(11)	(12)	(13)
Kalijambe
Plupuh
Masaran
Kedawung
Sambirejo
Gondang
Sambungmacan
Ngrampal
Karangmalang
Sragen
Sidoarjo
Tanon
Gemolong
Miri
Sumberlawang
Mondokan
Sukodono
Gesi
Tangen
Jenar
Kabupaten Sragen

Catatan/Note: ¹ . = jam/hours; ' = menit/minutes; " = detik/second

Sumber/Source: : Kepolisian Resort Kabupaten Sragen/ Kepolisian Resort Kabupaten Sragen

Tabel
Table 4.3.11**Jumlah Tindak Tindak Pidana Menurut Kepolisian Sektor
di Kabupaten Sragen, 2023**
**Number of Crime by Subdistrict Police Office in Sragen
Regency, 2023**

Kecamatan Subdistrict	Bulan/Month					
	Januari/January		Februari/February		Maret/March	
	Lapor	Selesai	Lapor	Selesai	Lapor	Selesai
(1)	(2)	(3)	(4)	(5)	(6)	(7)
Kalijambe	2	1	1	-	-	-
Plupuh	1	1	-	-	-	-
Masaran	-	-	-	-	-	-
Kedawung	-	-	-	-	1	1
Sambirejo	1	1	-	-	-	-
Gondang	3	2	-	-	2	2
Sambungmacan	2	2	-	-	1	1
Ngrampal	-	-	-	-	1	-
Karangmalang	1	1	1	1	-	-
Sragen	-	-	-	-	-	-
Sidoharjo	1	1	-	-	1	-
Tanon	-	-	1	1	-	-
Gemolong	1	1	-	-	2	2
Miri	-	-	1	1	-	-
Sumberlawang	1	1	1	1	2	1
Mondokan	-	-	-	-	1	1
Sukodono	-	-	1	1	1	-
Gesi	-	-	1	1	1	-
Tangen	1	1	-	-	-	-
Jenar	-	-	-	-	-	-
Kabupaten Sragen	14	12	7	6	13	8

Lanjutan Tabel/*Continued Table* 4.3.11

Kecamatan Subdistrict	Bulan/Month					
	April/April		Mei/May		Juni/June	
	Lapor	Selesai	Lapor	Selesai	Lapor	Selesai
(1)	(8)	(9)	(10)	(11)	(12)	(13)
Kalijambe	-	-	1	-	3	2
Plupuh	-	-	1	-	1	1
Masaran	2	-	1	1	-	1
Kedawung	1	1	-	-	1	1
Sambirejo	-	-	-	-	-	-
Gondang	1	1	1	1	-	-
Sambungmacan	-	-	1	1	1	1
Ngrampal	-	-	1	1	-	-
Karangmalang	-	-	1	1	1	1
Sragen	1	1	-	-	-	-
Sidoarjo	2	1	2	1	-	-
Tanon	-	-	2	1	-	-
Gemolong	1	-	-	-	1	1
Miri	-	-	-	-	1	-
Sumberlawang	-	-	2	-	1	-
Mondokan	1	1	-	-	-	-
Sukodono	-	-	-	-	1	1
Gesi	-	-	2	1	-	-
Tangen	-	-	-	-	1	1
Jenar	-	-	-	-	-	-
Kabupaten Sragen	9	5	15	8	12	10

Lanjutan Tabel/Continued Table 4.3.11

Kecamatan Subdistrict	Bulan/Month					
	Juli/July		Agustus/August		September/September	
	Lapor	Selesai	Lapor	Selesai	Lapor	Selesai
(1)	(14)	(15)	(16)	(17)	(18)	(19)
Kalijambe	-	-	1	2	2	2
Plupuh	-	1	1	1	1	1
Masaran	1	1	1	-	1	1
Kedawung	-	-	2	2	1	1
Sambirejo	2	2	1	1	-	-
Gondang	-	-	-	-	-	-
Sambungmacan	-	-	-	-	2	2
Ngrampal	-	-	1	2	-	-
Karangmalang	-	-	-	-	1	1
Sragen	1	1	1	1	-	-
Sidoarjo	-	-	-	-	3	3
Tanon	1	1	-	-	-	-
Gemolong	4	3	2	2	2	2
Miri	1	1	-	-	2	2
Sumberlawang	-	1	1	1	-	-
Mondokan	1	1	2	2	-	-
Sukodono	4	3	2	2	3	3
Gesi	-	-	-	-	2	2
Tangen	1	1	-	-	-	-
Jenar	-	-	-	-	1	1
Kabupaten Sragen	16	16	15	16	21	21

Lanjutan Tabel/*Continued Table* 4.3.11

Kecamatan Subdistrict	Bulan/Month					
	Oktober/October		November/November		Desember/December	
	Lapor	Selesai	Lapor	Selesai	Lapor	Selesai
(1)	(20)	(21)	(22)	(23)	(24)	(25)
Kalijambe	1	1	-	-	-	-
Plupuh	-	-	-	-	1	1
Masaran	1	1	-	-	-	-
Kedawung	1	-	-	-	1	1
Sambirejo	2	2	1	1	-	-
Gondang	2	2	1	1	-	-
Sambungmacan	1	1	-	-	-	-
Ngrampal	2	2	-	-	2	2
Karangmalang	1	-	-	-	-	-
Sragen	-	-	-	-	-	-
Sidoarjo	3	2	-	-	-	-
Tanon	1	1	1	1	-	-
Gemolong	-	-	-	-	-	-
Miri	2	2	2	2	-	-
Sumberlawang	1	1	-	-	-	-
Mondokan	1	1	-	-	-	-
Sukodono	1	1	-	-	-	-
Gesi	-	-	-	-	-	-
Tangen	1	1	-	-	-	-
Jenar	-	-	-	-	-	-
Kabupaten Sragen	21	18	5	5	4	4

Sumber/*Source*: Kepolisian Resort Kabupaten Sragen/ Ressor Police Office of Sragen Regency

Tabel
Table 4.3.12**Banyaknya Perkara yang Diterima dan Diselesaikan di Pengadilan Negeri Kabupaten Sragen Menurut Bulan, 2021-2023**
Received Number of Case in National Court of Kabupaten Sragen and Finished by Month, 2021-2023

Kecamatan Subdistrict	Perkara Pidana Criminal Case		Perkara Perdata Civil Case		Jumlah Total	
	Yang Diterima Received	Yang Diterima Finished	Yang Diterima Received	Yang Diterima Finished	Yang Diterima Received	Yang Diterima Finished
(1)	(2)	(3)	(4)	(5)	(6)	(7)
Januari/January	14	16	4	3	18	19
Februari/February	21	25	5	10	26	35
Maret/March	15	24	13	7	28	31
April/April	22	11	4	5	26	16
Mei/May	14	20	10	5	24	25
Juni/June	21	19	10	7	31	26
Juli/July	20	24	6	6	26	30
Agustus/August	24	21	9	8	33	29
September/September	20	22	5	7	25	29
Oktober/October	19	18	7	6	26	24
November/November	20	18	9	11	29	29
Desember/December	29	25	8	6	37	31
2023	239	243	90	81	329	324
2022	161	147	324	318	485	465
2021	180	192	81	121	261	283

Sumber/Source: Pengadilan Negeri Kabupaten Sragen / National Court of Kabupaten Sragen

Tabel 4.3.13 Banyaknya Jenis Tindak Pidana Menurut Jenis Kelamin Terpidana di Kabupaten Sragen, 2023
Number of Types of Crime by Sex in National Court of Sragen Regency, 2023

Jenis Tindak Pidana <i>Type of Crime</i>	Terpidana <i>Crime</i>			Jumlah <i>Total</i>
	Laki-laki <i>Male</i>	Perempuan <i>Female</i>	Anak <i>Child</i>	
(1)	(2)	(3)	(4)	(5)
Kejahatan Kesusaian	-	-	-	-
Perjudian	13	-	-	13
Kejahatan Terhadap Nyawa	-	-	-	-
Penganiayaan	1	-	5	6
Menyebabkan Mati/Luka Karena Alpa	-	-	-	-
Pencurian	67	3	6	76
Penggelapan	8	4	-	12
Penadahan	5	-	-	5
Kejahatan Penerbitan Dan Percetakan	-	-	-	-
Tindak Pidana Ekonomi	-	-	-	-
Tindak Pidana Sajam	8	-	9	17
Tindak Pidana Narkotika/Psycotripika	52	-	-	52
Tindak Pidana Agama	-	-	-	-
Tindak Pidana Imigrasi	-	-	-	-
Tindak Pidana Devisa	-	-	-	-
Tindak Pidana Lingkungan Hidup	2	-	-	2
Tindak Pidana Pemerasan	-	-	-	-
Tindak Pidana Lain	52	5	5	62
2023	208	12	25	245
2022	193	4	2	199
2021	168	7	3	178

Sumber/Source: Pengadilan Negeri Kabupaten Sragen / National Court of Kabupaten Sragen

Tabel 4.3.14 Banyaknya Putusan Pengadilan Menurut Jenis Kelamin di Kabupaten Sragen, 2023
Number of Verdicts by Kind of Crime in National Court of Sragen Regency, 2023

Kecamatan Subdistrict	Terpidana Crime			Jumlah Total
	Laki-laki Male	Perempuan Female	Anak Child	
(1)	(2)	(3)	(4)	(5)
Pidana Mati	-	-	-	-
Pidana Seumur Hidup	-	-	-	-
Pidana Penjara	260	8	-	268
Pidana Kurungan	-	-	-	-
Pidana Bersyarat	-	-	3	3
Pidana Denda	-	-	-	-
Pidana Tambahan	-	-	-	-
Dikembalikan Kepada Orang Tua	-	-	15	15
Diserahkan Kepada Pemerintah	-	-	7	7
Bebas Dari Tudingan	2	1	-	3
Lepas Dari Tudingan	-	-	-	-
Jumlah	262	9	25	296

Sumber/Source: Pengadilan Negeri Kabupaten Sragen / National Court of Kabupaten Sragen

Tabel 4.3.15 **Banyaknya Narapidana Menurut Jenis Kelamin di Kabupaten Sragen, 2019-2023**
Table **Number of Prisoners by Sex in Sragen Regency, 2019-2023**

Tahun	Laki-Laki	Perempuan	Jumlah
<i>Years</i>	<i>Male</i>	<i>Female</i>	<i>Total</i>
(1)	(2)	(3)	(4)
2019	199	0	199
2020	184	4	188
2021	220	5	225
2022	204	6	212
2023	306	14	320

Sumber/Source: Pengadilan Negeri Kabupaten Sragen / National Court of Kabupaten Sragen

Tabel 4.3.16 Keadaan Keluarga Sejahtera Menurut Kecamatan di Kabupaten Sragen, 2023
Table *State of Welfare by Subdistrict in Sragen Regency, 2023*

Kecamatan Subdistrict	Keluarga Pra Sejahtera	Keluarga Sejahtera I	Keluarga Sejahtera II	Keluarga Sejahtera III	Keluarga Sejahtera III+
(1)	(2)	(3)	(4)	(5)	(6)
Kalijambe
Plupuh
Masaran
Kedawung
Sambirejo
Gondang
Sambungmacan
Ngrampal
Karangmalang
Sragen
Sidoarjo
Tanon
Gemolong
Miri
Sumberlawang
Mondokan
Sukodono
Gesi
Tangen
Jenar
Kabupaten Sragen

Sumber /Source : Dinas Pengendalian Penduduk, KB, Pemberdayaan Masyarakat dan Perlindungan Anak Kab. Sragen/ Control of the Department of Population, Family Planning, Community Empowerment and Child Protection, Sragen Regency

Tabel 4.3.17 Banyaknya Bencana Alam Menurut Kecamatan di Kabupaten Sragen, 2021- 2023
Number of Natural Disaster in Sragen Regency, 2021- 2023

Kecamatan Subdistrict	Banjir Flood			Gempa Bumi Earthquake		
	2021	2022	2023	2021	2022	2023
(1)	(2)	(3)	(4)	(5)	(6)	(7)
Kalijambe	4	-	1	-	-	-
Plupuh	1	-	1	-	-	-
Masaran	2	2	2	-	-	-
Kedawung	1	2	-	-	-	-
Sambirejo	-	-	-	-	-	-
Gondang	-	1	-	-	-	-
Sambungmacan	2	-	1	-	-	-
Ngrampal	2	4	1	-	-	-
Karangmalang	2	2	-	-	-	-
Sragen	1	4	1	-	-	-
Sidoarjo	4	4	1	-	-	-
Tanon	1	1	1	-	-	-
Gemolong	2	-	-	-	-	-
Miri	-	-	-	-	-	-
Sumberlawang	-	-	-	-	-	-
Mondokan	1	-	-	-	-	-
Sukodono	1	-	1	-	-	-
Gesi	-	-	1	-	-	-
Tangen	-	-	-	-	-	-
Jenar	-	-	1	-	-	-
Kabupaten Sragen	24	20	12	-	-	-

Lanjutan Tabel/Continued Table 4.3.17

Kecamatan Subdistrict	Tanah Longsor Landside			Angin Puting Beliung Tornado		
	2021	2022	2023	2021	2022	2023
(1)	(2)	(3)	(4)	(5)	(6)	(7)
Kalijambe	2	4	3	3	1	1
Plupuh	-	-	3	1	1	-
Masaran	2	-	3	2	2	-
Kedawung	-	1	-	-	5	-
Sambirejo	4	8	3	-	4	-
Gondang	2	-	1	1	4	-
Sambungmacan	-	-	-	2	2	-
Ngrampal	-	1	-	3	5	-
Karangmalang	2	1	-	5	10	-
Sragen	5	2	2	4	7	-
Sidoarjo	2	2	3	2	6	-
Tanon	-	-	1	3	6	1
Gemolong	-	1	1	2	2	-
Miri	2	1	1	-	3	1
Sumberlawang	1	-	2	2	-	1
Mondokan	-	-	1	1	2	1
Sukodono	1	1	2	-	3	1
Gesi	-	-	-	1	1	1
Tangen	-	3	1	1	2	1
Jenar	-	-	-	-	1	1
Kabupaten Sragen	23	25	27	33	67	9

4.4 KEMISKINAN POVERTY

Tabel 4.4.1 **Garis Kemiskinan, Jumlah, dan Persentase Penduduk Miskin di Kabupaten Sragen, 2016–2023**
Poverty Line, Number, and Percentage of Poor People in Sragen Regency, 2016–2023

Tahun Year	Garis Kemiskinan (rupiah/kapita/bulan) Poverty Line (rupiah/capita/month)	Jumlah Penduduk Miskin (ribu) Number of Poor People (thousand)	Persentase Penduduk Miskin Percentage of Poor People
(1)	(2)	(3)	(4)
2016	283.649	126,80	14,38
2017	292.544	124,00	14,02
2018	312.106	116,40	13,12
2019	335.334	113,80	12,79
2020	348.890	119,38	13,38
2021	363.349	122,91	13,83
2022	389.265	115,14	12,94
2023	426.482	114,62	12,87

Sumber/Source: BPS, Survei Sosial Ekonomi Nasional Maret/BPS-Statistics Indonesia, March National Socioeconomic Survey

Tabel
Table 4.4.2

Indeks Kedalaman Kemiskinan dan Indeks Keparahan Kemiskinan di Kabupaten Sragen, 2016–2023
Poverty Gap Index and Poverty Severity Index in Sragen Regency, 2016–2023

Tahun Year	Indeks Kedalaman Kemiskinan Poverty Gap Index	Indeks Keparahan Kemiskinan Poverty Severity Index
(1)	(2)	(3)
2016	2,92	0,99
2017	1,93	0,42
2018	2,31	0,59
2019	2,31	0,59
2020	2,17	0,53
2021	2,39	0,60
2022	2,07	0,47
2023	2,15	0,54

Sumber/Source: BPS, Survei Sosial Ekonomi Nasional Maret/BPS-Statistics Indonesia, March National Socioeconomic Survey

Tabel
Table 4.4.3**Indeks Pembangunan Manusia di Kabupaten Sragen,
2016-2023**
*Human Development Index in Sragen Regency, 2016-
2023*

Tahun Years	Angka Harapan Hidup Life Expectancy (tahun/year)	Rata-rata Lama Sekolah Mean Years of Schooling (tahun/year)	Harapan Lama Sekolah Expected of Schooling (tahun/year)	Pengeluaran per Kapita Disesuaikan Purchasing Power Parity (000 Rp/orang/ tahun)	IPM HDI
(1)	(2)	(3)	(4)	(5)	(6)
2016	75,43	6,87	12,30	11.688	71,43
2017	75,55	7,04	12,64	12.041	72,40
2018	75,60	7,22	12,65	12.391	72,96
2019	75,62	7,34	12,69	12.720	73,43
2020	75,71	7,65	12,83	12.589	73,95
2021	75,79	7,66	12,84	12.679	74,08
2022	75,87	7,79	12,91	13.052	74,65
2023	75,97	7,87	12,92	13.439	75,10

Catatan/Note: ...

Sumber/Source: BPS, Survei Sosial Ekonomi Nasional Maret/BPS-Statistics Indonesia, March National Socioeconomic Survey

Tabel
Table 4.4.4**Jumlah Penerima Bantuan (kepala keluarga) dan Anggaran Bantuan Sosial Pangan Menurut Kecamatan di Kabupaten Sragen, 2023**
Number of Aid Recipients (head of household) and Food Social Assistance Budget by Subdistrict in Sragen Regency, 2023

Kecamatan Subdistrict	Jumlah Penerima Bantuan (kepala keluarga) Number of Beneficiaries (head of household)		Jumlah Anggaran (ribu rupiah) Budget Amount (thousand rupiahs)	
	Rencana Planning	Realisasi Realization	Rencana Planning	Realisasi Realization
(1)	(2)	(3)	(4)	(5)
Kalijambe	4.212	4.085	10.108.800	9.804.000
Plupuh	4.216	4.089	10.118.400	9.813.600
Masaran	3.901	3.783	9.362.400	9.079.200
Kedawung	2.618	2.539	6.283.200	6.093.600
Sambirejo	2.358	2.287	5.659.200	5.488.800
Gondang	2.638	2.558	6.331.200	6.139.200
Sambungmacan	3.614	3.505	8.673.600	8.412.000
Ngrampal	2.564	2.487	6.153.600	5.968.800
Karangmalang	2.509	2.433	6.021.600	5.839.200
Sragen	1.861	1.805	4.466.400	4.332.000
Sidoarjo	2.218	2.151	5.323.200	5.162.400
Tanon	5.098	4.945	12.235.200	11.868.000
Gemolong	3.253	3.155	7.807.200	7.572.000
Miri	3.116	3.022	7.478.400	7.252.800
Sumberlawang	4.697	4.556	11.272.800	10.934.400
Mondokan	3.310	3.210	7.944.000	7.704.000
Sukodono	2.372	2.300	5.692.800	5.520.000
Gesi	1.830	1.775	4.392.000	4.260.000
Tangen	2.014	1.953	4.833.600	4.687.200
Jenar	3.127	3.033	7.504.800	7.279.200
Kabupaten Sragen	61.526	59.671	147.662.400	143.210.400

Sumber/Source: Dinas Sosial Kabupaten Sragen/ Department of Social Services of Sragen Regency

Produksi Holtikultura, 2023
Horticulture Production, 2023

Sayuran
Vegetables



Bawang Merah
Shallot

21.732 Kuintal/Quintal



Cabai Besar
Chili / Big Chili

30.970 Kuintal/Quintal



Ketimun
Cucumber


464 Kuintal/Quintal

Buah-Buahan
Fruits



Melon
Melon

8.379 Kuintal/Quintal



Semangka
Watermelon

6.097 Kuintal/Quintal

PENJELASAN TEKNIS

1. Lahan sawah adalah lahan pertanian yang berpetak-petak dan dibatasi oleh pematang (galengan), saluran untuk menahan/ menyalurkan air, yang biasanya ditanami padi sawah tanpa memandang dari mana diperoleh atau status lahan tersebut. Lahan yang dimaksud termasuk lahan yang terdaftar di Pajak Bumi Bangunan, luran Pembangunan Daerah, lahan bengkok, lahan serobotan, lahan rawa yang ditanami padi dan lahan bekas tanaman tahunan yang telah dijadikan sawah, baik yang ditanami padi, palawija atau tanaman semusim lainnya.
2. Tegal/Kebun adalah lahan pertanian bukan sawah (lahan kering) yang ditanami tanaman semusim atau tahunan dan terpisah dengan halaman sekitar rumah serta penggunaannya tidak berpindah pindah.
3. Ladang/Huma adalah lahan pertanian bukan sawah (lahan kering) yang biasanya ditanami tanaman semusim dan penggunaannya hanya semusim atau dua musim, kemudian akan ditinggalkan bila sudah tidak subur lagi (berpindah-pindah). Kemungkinan lahan ini beberapa tahun kemudian akan dikerjakan kembali jika sudah subur.

TECHNICAL NOTES

1. *Wetland is agricultural land that separated by small dykes to resist water, where the main crop is usually wetland paddy without considering where it is got from or the status of the land. It includes the land that is registered at land income tax office, regional development contribution, 'bengkok' land, illegal ownership, swamps for rice cultivation, and annual crop land mark that has been used as rice field, which are both planted with paddy, secondary crops or the other seasonal crops.*
2. *Dry field/Garden is an dryland (unirrigated land) which is planted with seasonal or annual crops and separately from the yard around the house without shifting*
3. *Unirrigated agricultural field / Shifting cultivation land is dryland (unirrigated land) that usually is cultivated for seasonal crops and utilized only for one or two seasons, then it will be left when it is not fertile (shifting). Maybe, this land will be used again in a few years if it has been fertile.*

4. Lahan yang sementara tidak diusahakan adalah lahan yang biasanya diusahakan tetapi untuk sementara (lebih dari 1 (satu) tahun tetapi kurang dari atau sama dengan 2 (dua) tahun) tidak diusahakan, termasuk lahan sawah yang tidak diusahakan selama lebih dari 2 (dua) tahun.
5. Data pokok tanaman pangan yang dikumpulkan adalah luas panen dan produktivitas (hasil per hektar). Produksi tanaman pangan merupakan hasil perkalian antara luas panen dengan produktivitas. Pengumpulan data luas panen dilakukan setiap bulan dengan pendekatan area kecamatan di seluruh wilayah Indonesia. Pengumpulan data produktivitas dilakukan melalui pengukuran langsung pada plot ubinan berukuran 2½ m x 2½ m. Pengumpulan data produktivitas dilakukan setiap subround (empat bulanan) pada waktu panen petani.
6. Data produksi padi dan palawija yang disajikan adalah dalam kualitas: gabah kering giling (padi), pipilan kering (jagung), biji kering (kedelai dan kacang tanah), dan umbi basah (ubi kayu dan ubi jalar).
7. Tanaman sayuran dan buah-buahan semusim
Tanaman sayuran semusim
4. *Temporarily unused land is land that is regularly used but temporarily (more than a year but less or equal than two years) is unused, it includes wetland that is not cultivated more than two years.*
5. *The main food crops data collected consists of harvested area and productivity (yield per hectare). Food crops production is generated by harvested area multiplied by productivity. The harvested area data is collected every month using Subdistrict area approach in all Subdistrict in Indonesia. The productivity data collection is conducted by a direct measurement in 2½m x 2½m crop cutting plot. The productivity measurement is conducted in every subround (four monthly) at the time when farmers are harvesting their crops.*
6. *Production of paddy and secondary crops data are presented in the form of: dry unhusked rice (paddy), dry loose maize (maize), dry shells crops (soybeans and peanuts), and fresh roots (cassava and sweet potatoes).*
7. *Seasonal vegetable and fruit plants*
Seasonal vegetable plants are plants which are the sources of

adalah tanaman sumber vitamin, garam mineral dan lain-lain yang dikonsumsi dari bagian tanaman yang berupa daun, bunga, buah, dan umbinya, yang berumur kurang dari satu tahun.

Tanaman buah-buahan semusim adalah tanaman sumber vitamin, garam mineral, dan lain-lain yang dikonsumsi dari bagian tanaman yang berupa buah, berumur kurang dari satu tahun, tidak berbentuk pohon/rumpun tetapi menjalar dan berbatang lunak.

8. Tanaman buah-buahan dan sayuran tahunan

Tanaman buah-buahan tahunan adalah tanaman sumber vitamin, garam mineral, dan lain-lain yang dikonsumsi dari bagian tanaman yang berupa buah dan merupakan tanaman tahunan.

Tanaman sayuran tahunan adalah tanaman sumber vitamin, garam mineral, dan lain-lain yang dikonsumsi dari bagian tanaman yang berupa daun dan atau buah yang berumur lebih dari satu tahun.

9. Tanaman biofarmaka adalah tanaman yang bermanfaat untuk obat-obatan, kosmetik, dan kesehatan yang dikonsumsi atau digunakan dari bagian-bagian tanaman seperti daun, batang, buah, umbi (rimpang) ataupun akar.

vitamin, mineral salt, etc, consumed from the part of the plant in the form of leaf, flower, fruit, and root with the age of less than one year.

Seasonal fruit plants are plants which are the sources of vitamin, mineral salt, etc, consumed from the part of the plant in the form of fruits. These plants are creeps with the age of less than one year.

8. Annual fruit and vegetable plants

Annual fruit plants are plants which are the sources of vitamin, contained mineral salt, etc, consumed from the part of plant in the form of fruit and more than one year of age.

Annual vegetable plants are plants which are the sources of vitamin, contained mineral salt, etc, consumed from the part of the plant in the form of vegetable and more than one year of age.

9. Medicinal plants are plants which are useful for medicine. It is consumed from part of the plant such as leaf, flower, fruit, tuber, and root.

10. Tanaman hias adalah tanaman yang mempunyai nilai keindahan baik bentuk, warna daun, tajuk maupun bunganya, sering digunakan untuk penghias pekarangan dan lain sebagainya.
10. *Ornamental plants are plants which have a beauty value, either in shape, colour of leaf or crown of flower, and they are often used as a yard decorator.*
11. Luas panen tanaman hortikultura adalah luas tanaman sayuran, buah-buahan, biofarmaka, dan tanaman hias yang diambil hasilnya/dipanen pada periode pelaporan.
11. *Harvested area of horti culture is area which vegetable, fruit, medicinal and ornamental plant of crop harvested during the period of report.*
12. Luas panen untuk tanaman sayuran adalah luas tanaman yang dipanen sekaligus/habis/dibongkar dan luas tanaman yang dipanen berkali-kali (lebih dari satu kali)/belum habis. Tanaman yang dipanen sekaligus/habis/dibongkar adalah tanaman yang sehabis panen langsung dibongkar/dicabut, terdiri dari bawang merah, bawang putih, bawang daun, kentang, kol/kubis, kembang kol, petsai/sawi, wortel, lobak, dan kacang merah. Tanaman yang dipanen berkali-kali (lebih dari satu kali)/belum habis adalah tanaman yang pemanenannya lebih dari satu kali dan biasanya dibongkar apabila panen terakhir sudah tidak memadai lagi, terdiri dari: kacang panjang, cabe besar, cabe rawit, jamur, tomat, terung, buncis, ketimun, labu siam, kangkung, bayam, melon, semangka, dan blewah.
12. *Harvested area of vegetables is area of entirely plant harvested/demolished and plant harvested several times/undemolished. Entirely plants harvested/demolished are plants usually harvested once and demolished to be substituted by other plants, consisting of: shallots, garlic, leeks, potato, cabbage, cauli flower, mustard green, carrots, chinese radish, and red kidney beans. Plants harvested several times/undemolished are plants usually harvested more than once and demolished in the case that the last harvest was economically not profitable. They consist of : yard long beans, chili, small chili, mushroom, tomatoes, egg plant, french beans, cucumber, pumpkin/chajota, swamp cabbage, spinach, melon, watermelon, and blewah.*

13. Data perkebunan besar dikumpulkan oleh BPS setiap bulan secara lengkap (sensus bulanan) dengan sistem surat pos. Khusus untuk tanaman kelapa, cengkeh, dan kapok, datanya diperoleh dari Direktorat Jenderal Perkebunan. Data perkebunan rakyat juga diperoleh dari Direktorat Jenderal Perkebunan.
14. Penghitungan luas tanaman perkebunan besar adalah pada keadaan akhir tahun dan tidak termasuk yang luasnya kurang dari 5 hektar.
15. Bentuk produksi perkebunan adalah; karet kering (karet), daun kering (teh dan tembakau), biji kering (kopi dan coklat), kulit kering (kayu manis dan kina), serat kering (rami), bunga kering (cengkeh), refined sugar (tebu dari perkebunan besar), gula mangkok (tebu dari perkebunan rakyat), ekivalen kopra (kopra), biji dan bunga (pala) serta minyak daun (sereh).
16. Persediaan akhir tahun produksi perkebunan besar bukan merupakan cadangan penyangga (buffer stock).
17. Data Statistik Kehutanan sebagian besar merupakan data sekunder yang bersumber dari Kementerian Kehutanan.
13. *Data on estates are collected by the BPS every month on complete basis through a mailing system. Data on coconut, clove, and kapok, as well as on small holder plantation, are acquired from the Directorate General of Estates.*
14. *Planted areas of estates refer to condition at the end of the year, and exclude areas less than 5 hectares.*
15. *Production of estates crops are follows: dry rubber (rubber); dry leaves (tea and tobacco); dry beans (coffee and cocoa); dry bark (cassia vera and cinchona); dry fibre (rosella); dry flowers/buds (cloves); refined sugar (sugar cane from estate); cup sugar (sugar cane from smallholders); copra (copra); seeds and buds (nutmeg); and leaf oil (citronella).*
16. *The production availability of estates at the end of year is not the buffer stock.*
17. *Most of forestry statistics are secondary data obtained from the Ministry of Forestry.*

18. Kawasan hutan adalah wilayah tertentu yang berupa hutan, yang ditunjuk dan atau ditetapkan oleh pemerintah untuk dipertahankan keberadaannya sebagai hutan tetap. Hal ini untuk menjamin kepastian hukum mengenai status kawasan hutan, letak batas dan luas suatu wilayah tertentu yang sudah ditunjuk menjadi kawasan hutan tetap.
19. Kawasan hutan Indonesia ditetapkan oleh Menteri Kehutanan dalam bentuk Surat Keputusan Menteri Kehutanan tentang Penunjukan Kawasan Hutan dan Perairan Provinsi. Penunjukan Kawasan Hutan ini disusun berdasarkan hasil pemaparan antara Rencana Tata Ruang Wilayah Provinsi (RTRWP) dengan Tata Guna Hutan Kesepakatan (TGHK).
20. Penunjukan kawasan hutan mencakup pula kawasan perairan yang menjadi bagian dari Kawasan Suaka Alam (KSA) dan Kawasan Pelestarian Alam (KPA).
21. Kawasan Suaka Alam (KSA) adalah kawasan dengan ciri khas tertentu, baik di darat maupun di perairan yang mempunyai fungsi pokok sebagai kawasan pengawetan keanekaragaman tumbuhan dan satwa serta ekosistemnya, yang juga berfungsi sebagai wilayah sistem penyangga kehidupan.
18. *Forest Area is a specific territory of forest ecosystem determined and or decided by the government as a permanent forest. Such decision is important to maintain the size of forest area and to ensure its legitimation and boundary demarcation of permanent forest.*
19. *Indonesian forest area is determined by the Minister of Forestry in the format of Ministerial Decree on the Designation of Provincial Forest Area and Inland Water, Coastal and Marine Ecosystem. The designation of Forest Area is formulated based on integrated and harmonized of Provincial Spatial Planning (RTRWP) and Forest Land Use by Concensus (TGHK).*
20. *The designation of forest area in some cases also cover inland water, coastal and marine ecosystem that may become part of Sanctuary Reserve Area (KSA) and Nature Conservation Area (KPA).*
21. *A Sanctuary Reserve Area is a specific terrestrial or aquatic area having specific criteria for preserving biodiversity plant and animal as well as ecosystem, which also serve as life support system.*

22. Kawasan Pelestarian Alam (KPA) adalah kawasan dengan ciri khas tertentu, baik di darat maupun di perairan yang mempunyai fungsi pokok perlindungan sistem penyangga kehidupan, pengawetan keanekaragaman jenis tumbuhan dan satwa, serta pemanfaatan secara lestari sumber daya alam hayati dan ekosistemnya.
23. Berdasarkan Undang-Undang No. 41 Tahun 1999 tentang Kehutanan, kawasan hutan dibagi ke dalam kelompok Hutan Konservasi, Hutan Lindung, dan Hutan Produksi.
24. Hutan Konservasi adalah kawasan hutan dengan ciri khas tertentu, yang mempunyai fungsi pokok pengawetan keanekaragaman tumbuhan dan satwa serta ekosistemnya.
25. Hutan Lindung adalah kawasan hutan yang mempunyai fungsi pokok sebagai perlindungan sistem penyangga kehidupan untuk mengatur tata air, mencegah banjir, mengendalikan erosi, mencegah intrusi air laut, dan memelihara kesuburan tanah.
26. Hutan Produksi adalah kawasan hutan yang mempunyai fungsi pokok memproduksi hasil hutan. Hutan produksi terdiri dari Hutan Produksi Tetap (HP), Hutan Produksi Terbatas (HPT), dan Hutan
22. *A Nature Conservation area is a specific terrestrial or aquatic area whose main function is to serve life support system and preserve diversity of plant and animal species, as well as to provide a sustainable utilization of living resources and their ecosystems.*
23. *In accordance to the Act on Forestry No. 41/1999, forest area is categorized as Conservation Forest, Protection Forest and Production Forest.*
24. *Conservation Forest is a forest area having specific characteristic established for the purposes of conservation of animal and plant species as well as their ecosystem.*
25. *Protection Forest is a forest area designated to serve life support system, maintain hydrological system, prevent of flood, erosion control, seawater intrusion, and maintain soil fertility.*
26. *Production Forest is a forest area designated mainly to promote sustainable forest production. Production forest is classified as permanent production forest, limited production forest, and*

Produksi yang dapat dikonversi.

convertible production forest.

27. Hutan Konservasi terdiri dari: Kawasan suaka alam berupa Cagar Alam (CA) dan Suaka Margasatwa (SM); kawasan pelestarian alam berupa Taman Nasional (TN), Taman Hutan Raya (THR), dan Taman Wisata Alam (TWA); Taman Buru (TB). Taman Buru adalah kawasan hutan yang ditetapkan sebagai tempat wisata berburu.
27. *Conservation Forest consists of: Nature reserve areas in the form of Nature Reserves (CA) and Wildlife Reserves (SM); nature conservation areas in the form of National Parks (TN), Grand Forest Parks (THR), and Nature Tourism Parks (TWA); Hunting Park (TB). Buru Park is a forest area designated as a hunting tourist spot.*
28. Penetapan lahan kritis mengacu pada lahan yang telah sangat rusak karena kehilangan penutupan vegetasinya, sehingga kehilangan atau berkurang fungsinya sebagai penahan air, pengendali erosi, siklus hara, pengatur iklim mikro, dan retensi karbon. Berdasarkan kondisi vegetasinya, kondisi lahan dapat diklasifikasikan sebagai: sangat kritis, kritis, agak kritis, potensial kritis, dan kondisi normal.
28. *Critical land refers to a piece of land severely damaged due to lost of its vegetation cover so that its functions as water retention, erosion control, nutrient cycling, micro climate regulator and carbon retention are completely depleted. Based upon its vegetation condition, the land could be classified as : very critical, critical, slight critical, potential critical, and normal condition.*
29. Reboisasi atau rehabilitasi hutan bertujuan untuk menghutankan kembali kawasan hutan yang kritis di wilayah daerah aliran sungai (DAS) yang dilaksanakan bersama masyarakat secara partisipatif.
29. *Reforestation or forest rehabilitation is intended to rehabilitate the critical land inside forest area or watershed to improve their ecological and hydrological functions. The activities were conducted with active participation of local communities who live nearby the target area.*
30. Pemanfaatan hasil hutan kayu adalah segala bentuk usaha yang memanfaatkan dan mengusahakan hasil hutan kayu
30. *Commercial utilization of timber as forest product is activities to utilize timber without destructing the environment and undermining*

dengan tidak merusak lingkungan dan tidak mengurangi fungsi pokok hutan. Kegiatan ini hanya dapat dilaksanakan pada areal hutan yang memiliki potensi untuk dilakukan kegiatan pemanfaatan hasil hutan kayu dan dapat dilaksanakan setelah diperoleh izin usaha.

the main functions of the forest area. Those activities could only be executed in forest area with high commercial timber value with license.

31. Izin Usaha Pemanfaatan Hasil Hutan Kayu (IUPHHK) pada hutan alam adalah izin untuk memanfaatkan hutan produksi yang kegiatannya terdiri dari pemanenan atau penebangan, penanaman, pemeliharaan, pengamanan, pengolahan, dan pemasaran hasil hutan kayu. IUPHHK dapat diberikan kepada perorangan, koperasi, badan usaha swasta, dan BUMN/BUMD.
 32. Produksi hasil hutan utama yang dihasilkan dari hutan adalah kayu bulat. Produksi kayu bulat ini dihasilkan dari hutan alam melalui kegiatan perusahaan Hak Pengusahaan Hutan (HPH/IUPHHK), kegiatan ijin pemanfaatan kayu (IPK) dalam rangka pembukaan wilayah hutan, pembangunan Hutan Tanaman Industri (HTI), serta kegiatan hutan rakyat.
 33. Kayu Gergajian merupakan kayu hasil konversi kayu bulat dengan menggunakan mesin gergaji, mempunyai bentuk yang
31. *The license to commercially utilize timber in natural forest is license to utilize production forest for which the activities consist of harvesting or felling, planting, tending, protecting, processing, and marketing. The license could be granted to individuals, cooperatives, private companies, state-owned enterprises/local government-owned enterprises.*
 32. *The main product of commercial forest operation is log. The log is harvested from various sources such as natural forest granted to concessionaires (IUPHHK/HPH), land clearing activities (IPK), industrial forest plantation (HTI) and community forest.*
 33. *Sawn Timber Constitutes a sawmill product derived from logs as raw material. The product is characterized with regular forms*

teratur dengan sisi-sisi sejajar dan sudut-sudutnya siku dengan ketebalan tidak lebih dari 6 cm dan kadar air tidak lebih dari 18 persen. Kayu gergajian yang diolah langsung dari kayu bulat, wajib didukung dengan dokumen yang sah.

having parallel sides at right angle to each other, thickness not more than 6 cm and moisture content not to exceed 18 percent. Sawn timber produced directly from logs must be certified by a legal document.

34. Kayu Lapis adalah panel kayu yang tersusun dari lapisan veneer dibagian luarnya, sedangkan dibagian intinya (core) bisa berupa veneer atau material lain, diikat dengan lem kemudian dipress (ditekan) sedemikian rupa sehingga menjadi panel yang kuat. Termasuk dalam artian ini adalah kayu lapis yang dilapisi lagi dengan material lain.

34. *Plywood is wood panel consisting of layers pressed together in between veneers; the core may be veneer or some other material, bound together with glue and pressed tightly together to make a strong panel. Included to this definition is plywood covered with other materials.*

35. Data populasi ternak bersumber dari Direktorat Jenderal Peternakan dan Kesehatan Hewan Kementerian Pertanian, sedangkan jumlah pemotongan ternak merupakan hasil Survei Laporan Pemotongan Ternak. Pengumpulan data pemotongan ternak dilakukan secara lengkap setiap triwulan di seluruh Rumah Potong Hewan (RPH) dan Tempat Pemotongan Hewan (TPH) yang ada di Indonesia. Pada tahun 2019 jumlah Dokumen RPH/TPH hasil pencacahan yang diolah sebanyak 4.033.

35. *Data of domestic livestock population are obtain from the Directorate General of Livestock and Animal Health Service, while data on the number of animals slaughtered are based on the quarterly survey conducted by BPS. This survey is a complete enumeration on all slaughterhouses and abattoirs in Indonesia. There are 4.033 covered in 2019.*

36. Data statistik perikanan merupakan data sekunder yang bersumber

36. *Fishery Statistics are secondary data obtained from the Directorate*

dari Direktorat Jenderal Perikanan Tangkap dan Direktorat Jenderal Budidaya. Statistik perikanan dibedakan atas data Perikanan Tangkap dan Perikanan Budidaya. Perikanan Tangkap diklasifikasikan atas penangkapan ikan di laut dan penangkapan ikan di perairan umum. Perikanan Budidaya diklasifikasikan atas jenis budidaya yaitu budidaya laut, tambak, kolam, karamba, jaring apung, dan sawah.

General of Capture Fisheries and Directorate General of Aquaculture. Fishery statistics are categorized into capture fisheries and aquaculture. Capture fisheries are further classified into marine capture fisheries and inland open water capture fisheries. Aquaculture are further classified into several types of culture: marine culture, brackish water pond, fresh water pond, cage, floating net, and fish breeding in paddy fields.

37. Rumah Tangga Perikanan Tangkap adalah rumah tangga yang melakukan kegiatan penangkapan ikan/binatang air lainnya/tanaman air dengan tujuan sebagian/ seluruh hasilnya untuk dijual.

37. *A capture fishery household is a household conducting activities in catching fishes/other aquatic animals/aquatic plants, for which the products are wholly or partly to be sold.*

38. Rumah Tangga Perikanan Budidaya adalah rumah tangga yang melakukan kegiatan budidaya ikan/binatang air lainnya/tanaman air dengan tujuan sebagian/ seluruh hasilnya untuk dijual.

38. *An aquaculture fishery household is a household conducting activities in culturing fishes/other aquatic animals/aquatic plants, for which the products are wholly or partly to be sold.*

5.1 HORTIKULTURA

HORTICULTURE

Tabel 5.1.1 **Luas Panen Tanaman Sayuran Menurut Kecamatan dan Jenis Tanaman (ha), 2022 dan 2023**
Table 5.1.1 **Harvested Area of Vegetables by Subdistrict and Kind of Plant (ha), 2022 and 2023**

Kecamatan Subdistrict	Bawang Merah Shallot		Cabai Besar/TW/Teropong Chili/Big Chili	
	2022	2023 ^x	2022	2023 ^x
(1)	(2)	(3)	(4)	(5)
Kalijambe	17	12	6	7
Plupuh	15	18	12	14
Masaran	6	-	1	0
Kedawung	47	73	302	318
Sambirejo	23	18	4	-
Gondang	10	5	-	-
Sambungmacan	3	-	-	-
Ngrampal	8	10	-	-
Karangmalang	12	16	-	-
Sragen	16	12	-	-
Sidoharjo	-	-	-	-
Tanon	20	14	16	9
Gemolong	8	2	-	-
Miri	2	1	4	3
Sumberlawang	-	-	22	19
Mondokan	2	5	21	4
Sukodono	12	15	12	10
Gesi	10	10	-	-
Tangen	3	2	-	-
Jenar	-	-	-	-
Kabupaten Sragen	213	213	399	384

Lanjutan Tabel/*Continued Table* 5.1.1

Kecamatan Subdistrict	Cabai Keriting <i>Curly Chili</i>		Cabai Rawit <i>Chili/Cayenne Pepper</i>	
	2022	2023*	2022	2023*
(1)	(6)	(7)	(8)	(9)
Kalijambe	5	5	5	3
Plupuh	-	-	-	-
Masaran	-	0	0	0
Kedawung	-	-	-	-
Sambirejo	1	1	1	1
Gondang	-	-	-	-
Sambungmacan	-	-	-	-
Ngrampal	-	-	-	-
Karangmalang	-	-	-	-
Sragen	-	-	-	-
Sidoarjo	-	-	-	-
Tanon	-	-	-	-
Gemolong	8	16	-	-
Miri	-	1	5	6
Sumberlawang	-	-	2	-
Mondokan	-	2	14	14
Sukodono	-	-	14	16
Gesi	-	-	-	-
Tangen	-	-	2	6
Jenar	-	-	-	-
Kabupaten Sragen	14	24	44	46

Lanjutan Tabel/*Continued Table* 5.1.1

Kecamatan Subdistrict	Kentang Potato		Kubis Cabbage		Tomat Tomato	
	2022	2023 ^x	2022	2023 ^x	2022	2023 ^x
(1)	(10)	(11)	(12)	(13)	(14)	(15)
Kalijambe	-	-	-	-	-	-
Plupuh	-	-	-	-	-	-
Masaran	-	-	-	-	-	-
Kedawung	-	-	-	-	-	-
Sambirejo	-	-	-	-	-	-
Gondang	-	-	-	-	-	-
Sambungmacan	-	-	-	-	-	-
Ngrampal	-	-	-	-	-	-
Karangmalang	-	-	-	-	-	-
Sragen	-	-	-	-	-	-
Sidoarjo	-	-	-	-	-	-
Tanon	-	-	-	-	-	-
Gemolong	-	-	-	-	-	-
Miri	-	-	-	-	-	-
Sumberlawang	-	-	-	-	-	-
Mondokan	-	-	-	-	-	-
Sukodono	-	-	-	-	-	-
Gesi	-	-	-	-	-	-
Tangen	-	-	-	-	-	-
Jenar	-	-	-	-	-	-
Kabupaten Sragen	-	-	-	-	-	-

Lanjutan Tabel/Continued Table 5.1.1

Kecamatan Subdistrict	Bawang Putih Garlic		Kacang Panjang Long Beans		Kangkung Water Spinach	
	2022	2023*	2022	2023*	2022	2023*
(1)	(16)	(17)	(18)	(19)	(20)	(21)
Kalijambe	-	-	7	1	-	1
Plupuh	-	-	3	-	-	-
Masaran	-	-	0	0	-	-
Kedawung	-	-	-	-	-	-
Sambirejo	-	-	-	0	-	-
Gondang	-	-	-	-	-	-
Sambungmacan	-	-	-	-	-	-
Ngrampal	-	-	-	-	-	-
Karangmalang	-	-	-	-	-	-
Sragen	-	-	-	-	-	-
Sidoharjo	-	-	-	-	-	-
Tanon	-	-	-	-	-	-
Gemolong	-	-	-	-	-	-
Miri	-	-	-	1	-	1
Sumberlawang	-	-	-	-	-	-
Mondokan	-	-	5	5	-	5
Sukodono	-	-	-	-	-	-
Gesi	-	-	-	-	-	-
Tangen	-	-	-	-	-	-
Jenar	-	-	-	-	-	-
Kabupaten Sragen	-	-	15	7	-	7

Lanjutan Tabel/*Continued Table* 5.1.1

Kecamatan Subdistrict	Ketimun Cucumber		Melon Melon		Semangka Water Melon	
	2022	2023 ^x	2022	2023 ^x	2022	2023 ^x
(1)	(22)	(23)	(24)	(25)	(26)	(27)
Kalijambe	4	-	10	9	8	6
Plupuh	-	-	1	12	16	23
Masaran	0	-	1	-	0	-
Kedawung	-	-	2	-	-	-
Sambirejo	-	0	-	0	-	-
Gondang	-	-	-	0	-	-
Sambungmacan	-	-	16	17	-	1
Ngrampal	-	-	-	-	-	-
Karangmalang	-	-	-	-	-	-
Sragen	-	-	-	-	-	-
Sidoharjo	-	-	1	-	2	1
Tanon	-	-	1	-	5	3
Gemolong	-	-	1	1	-	-
Miri	-	-	1	2	-	-
Sumberlawang	-	-	-	-	-	-
Mondokan	4	5	1	1	-	-
Sukodono	-	-	-	-	-	-
Gesi	-	-	-	-	-	-
Tangen	-	-	-	-	-	-
Jenar	-	-	-	-	-	-
Kabupaten Sragen	8	5	34	43	31	34

Lanjutan Tabel/*Continued Table* 5.1.1

Kecamatan Subdistrict	Terung <i>Eggplant</i>		Jamur Tiram <i>King Oyster Mushroom</i>	
	2022	2023 ^x	2022	2023 ^x
(1)	(22)	(23)	(24)	(25)
Kalijambe	4	2	-	-
Plupuh	-	-	-	-
Masaran	1	0	-	-
Kedawung	5	-	-	-
Sambirejo	-	1	-	-
Gondang	-	-	120	16.000
Sambungmacan	-	-	-	-
Ngrampal	-	-	-	-
Karangmalang	-	-	-	-
Sragen	-	-	-	-
Sidoharjo	-	-	-	-
Tanon	-	-	316	1.516
Gemolong	-	0	-	-
Miri	-	1	-	-
Sumberlawang	-	-	-	-
Mondokan	4	3	-	-
Sukodono	-	-	-	-
Gesi	-	-	-	-
Tangen	-	-	-	-
Jenar	-	-	-	-
Kabupaten Sragen	13	7	436	17.516

Catatan/Note: Luas Jamur Tiram dalam M2

Sumber/Source: BPS, Statistik Pertanian Hortikultura SPH/BPS-Statistics Indonesia, *Agricultural Statistic for Horticulture SPH*

Tabel 5.1.2 **Produksi Tanaman Sayuran Menurut Kecamatan dan Jenis Tanaman (kuintal), 2022 dan 2023**
Production of Vegetables by Subdistrict and Kind of Plant (quintal), 2022 and 2023

Kecamatan Subdistrict	Bawang Merah/ Shallot		Cabai Besar/TW/Teropong Chili/Big Chili	
	2022	2023	2022	2023*
(1)	(2)	(3)	(4)	(5)
Kalijambe	1.510	1.402	871	963
Plupuh	1.480	1.827	1.270	1.140
Masaran	504	-	36	6
Kedawung	4.690	7.487	24.745	25.374
Sambirejo	1.970	1.800	249	-
Gondang	830	500	-	-
Sambungmacan	251	-	-	-
Ngrampal	836	984	-	-
Karangmalang	1.082	1.625	-	-
Sragen	1.726	1.456	-	-
Sidoarjo	-	-	-	-
Tanon	2.838	1.451	382	1.025
Gemolong	705	198	-	-
Miri	133	158	290	150
Sumberlawang	-	-	1.204	1.240
Mondokan	182	455	1.190	230
Sukodono	1.040	1.237	970	842
Gesi	591	932	-	-
Tangen	287	220	-	-
Jenar	-	-	-	-
Kabupaten Sragen	20.655	21.732	31.207	30.970

Lanjutan Tabel/Continued Table 5.1.2

Kecamatan Subdistrict	Cabai Keriting Curly Chili		Cabai Rawit Chili/Cayenne Pepper	
	2022	2023*	2022	2023*
(1)	(6)	(7)	(8)	(9)
Kalijambe	904	835	751	666
Plupuh	-	-	-	-
Masaran	-	10	17	17
Kedawung	-	-	-	-
Sambirejo	27	22	87	24
Gondang	-	-	-	-
Sambungmacan	-	-	-	-
Ngrampal	-	-	-	-
Karangmalang	-	-	-	-
Sragen	-	-	-	-
Sidoharjo	-	-	-	-
Tanon	-	-	-	-
Gemolong	580	1.131	-	-
Miri	-	78	290	202
Sumberlawang	-	-	98	-
Mondokan	-	102	1.025	1.643
Sukodono	-	-	1.263	1.041
Gesi	-	-	-	-
Tangen	-	-	361	462
Jenar	-	-	-	-
Kabupaten Sragen	1.511	2.178	3.892	4.055

Lanjutan Tabel/*Continued Table* 5.1.2

Kecamatan Subdistrict	Kentang Potato		Kubis Cabbage		Tomat Tomato	
	2022	2023 ^x	2022	2023 ^x	2022	2023 ^x
(1)	(10)	(11)	(12)	(13)	(14)	(15)
Kalijambe	-	-	-	-	-	-
Plupuh	-	-	-	-	-	-
Masaran	-	-	-	-	-	-
Kedawung	-	-	-	-	-	-
Sambirejo	-	-	-	-	-	-
Gondang	-	-	-	-	-	-
Sambungmacan	-	-	-	-	-	-
Ngrampal	-	-	-	-	-	-
Karangmalang	-	-	-	-	-	-
Sragen	-	-	-	-	-	-
Sidoharjo	-	-	-	-	-	-
Tanon	-	-	-	-	-	-
Gemolong	-	-	-	-	-	-
Miri	-	-	-	-	-	-
Sumberlawang	-	-	-	-	-	-
Mondokan	-	-	-	-	-	-
Sukodono	-	-	-	-	-	-
Gesi	-	-	-	-	-	-
Tangen	-	-	-	-	-	-
Jenar	-	-	-	-	-	-
Kabupaten Sragen	-	-	-	-	-	-

Lanjutan Tabel/*Continued Table* 5.1.2

Kecamatan Subdistrict	Bawang Putih Garlic		Kangkung Water Spinach		Kacang Panjang Long Beans	
	2022	2023 ^x	2022	2023 ^x	2022	2023 ^x
(1)	(16)	(17)	(18)	(19)	(20)	(21)
Kalijambe	-	-	-	140	1.218	79
Plupuh	-	-	-	-	370	-
Masaran	-	-	-	-	17	13
Kedawung	-	-	-	-	-	-
Sambirejo	-	-	-	-	-	19
Gondang	-	-	-	-	-	-
Sambungmacan	-	-	-	-	-	-
Ngrampal	-	-	-	-	-	-
Karangmalang	-	-	-	-	-	-
Sragen	-	-	-	-	-	-
Sidoarjo	-	-	-	-	-	-
Tanon	-	-	-	-	-	-
Gemolong	-	-	-	-	-	-
Miri	-	-	-	27	-	23
Sumberlawang	-	-	-	-	-	-
Mondokan	-	-	-	553	225	1.150
Sukodono	-	-	-	-	-	-
Gesi	-	-	-	-	-	-
Tangen	-	-	-	-	-	-
Jenar	-	-	-	-	-	-
Kabupaten Sragen	-	-	-	720	1.830	1.284

Catatan/Note: ...

Sumber/Source: BPS, Statistik Pertanian Hortikultura SPH/BPS-Statistics Indonesia, *Agricultural Statistic for Horticulture SPH*

Lanjutan Tabel/*Continued Table* 5.1.2

Kecamatan Subdistrict	Ketimun Cucumber		Melon Melon		Semangka Water Melon	
	2022	2023*	2022	2023*	2022	2023*
(1)	(22)	(23)	(24)	(25)	(26)	(27)
Kalijambe	738	-	1.409	1.274	1.114	833
Plupuh	-	-	200	2.108	2.490	4.100
Masaran	12	-	66	-	30	-
Kedawung	-	-	327	-	-	-
Sambirejo	-	0	-	55	-	-
Gondang	-	-	-	75	-	-
Sambungmacan	-	-	4.006	4.109	-	200
Ngrampal	-	-	-	-	-	-
Karangmalang	-	-	-	-	-	-
Sragen	-	-	-	-	-	-
Sidoarjo	-	-	123	-	290	154
Tanon	-	-	315	-	1.295	810
Gemolong	-	-	150	200	-	-
Miri	-	-	180	388	-	-
Sumberlawang	-	-	-	-	-	-
Mondokan	320	464	190	170	-	-
Sukodono	-	-	-	-	-	-
Gesi	-	-	-	-	-	-
Tangen	-	-	-	-	-	-
Jenar	-	-	-	-	-	-
Kabupaten Sragen	1.070	464	6.966	8.379	5.219	6.097

Lanjutan Tabel/*Continued Table* 5.1.2

Kecamatan Subdistrict	Terung <i>Eggplant</i>		Jamur Tiram <i>King Oyster Mushrooms</i>	
	2022	2023	2022	2023 ^x
(1)	(2)	(3)	(4)	(5)
Kalijambe	1.150	764	-	-
Plupuh	-	-	-	-
Masaran	36	19	-	-
Kedawung	459	-	-	-
Sambirejo	-	1	-	-
Gondang	-	-	2	870
Sambungmacan	-	-	-	-
Ngrampal	-	-	-	-
Karangkmalang	-	-	-	-
Sragen	-	-	-	-
Sidoharjo	-	-	-	-
Tanon	-	-	967	2.688
Gemolong	-	12	-	-
Miri	-	42	-	-
Sumberlawang	-	-	-	-
Mondokan	225	193	-	-
Sukodono	-	-	-	-
Gesi	-	-	-	-
Tangen	-	-	-	-
Jenar	-	-	-	-
Kabupaten Sragen	1.870	1.030	970	3.558

Tabel 5.1.3 Luas Panen Tanaman Sayuran dan Buah–Buahan Semusim Menurut Jenis Tanaman, 2021–2023
Harvested Area of Seasonal Vegetables and Fruits by Kind of Plant, 2021–2023

Jenis Tanaman/Kind of Plants	Satuan/Unit	2021	2022	2023*
(1)	(2)	(3)	(4)	(5)
Bawang Daun/ Scallion	ha/ha	-	-	-
Bawang Merah/ Shallots	ha/ha	202	213	213
Bawang Putih/ Garlic	ha/ha	-	-	-
Bayam/ Spinach	ha/ha	-	-	-
Buncis/ string bean	ha/ha	-	-	-
Cabai Rawit/ Chili/Cayenne Pepper	ha/ha	39	44	46
Kacang Panjang/ Long Beans	ha/ha	23	15	7
Kangkung/ Water Spinach	ha/ha	1	-	7
Kembang Kol/ Cauliflower	ha/ha	-	-	-
Kentang/ Potato	ha/ha	-	-	-
Ketimun/ Cucumber	ha/ha	10	8	5
Kubis/ Cabbage	ha/ha	-	-	-
Labu Siam/ Chayote	ha/ha	-	-	-
Melon/ Melon	ha/ha	36	34	43
Paprika/ Bell Pepper	ha/ha	-	-	-
Petsai/Sawi/ Chinese Cabbage/mustard green	ha/ha	-	-	-
Semangka/ Watermelon	ha/ha	76	31	34
Stroberi/ Strawberry	ha/ha	-	-	-
Terung/ Eggplant	ha/ha	21	13	7
Tomat/ Tomato	ha/ha	-	-	-
Wortel/ Carrot	ha/ha	-	-	-
Cabai Besar/TW/Teropong/ Chili/Big chili	ha/ha	321	399	384
Cabai Keriting/ Chili/Curlly chili	ha/ha	18	14	24
Jamur/ Mushroom	m2/m2	2	436	17.816

Catatan/Note: ...

Sumber/Source: BPS, Statistik Pertanian Hortikultura SPH/BPS-Statistics Indonesia, Agricultural Statistic for Horticulture SPH

Tabel 5.1.4 **Produksi Tanaman Sayuran dan Buah–Buahan Semusim Menurut Jenis Tanaman (kuintal), 2021–2023**
Production of Seasonal Vegetables and Fruits by Kind of Plant (quintal), 2021–2023

Jenis Tanaman/Kind of Plants	Satuan/Unit	2021	2022	2023*
(1)	(2)	(3)	(4)	(5)
Bawang Daun/ Scallion	kw/ qui	-	-	-
Bawang Merah/ Shallots	kw/ qui	22.369	20.655	21.732
Bawang Putih/ Garlic	kw/ qui	-	-	-
Bayam/ Spinach	kw/ qui	-	-	-
Buncis/ string bean	kw/ qui	-	-	-
Cabai Rawit/ Chili/Cayenne Pepper	kw/ qui	3.969	3.892	4.055
Kacang Panjang/ Long Beans	kw/ qui	2.185	1.830	1.284
Kangkung/ Water Spinach	kw/ qui	5	-	720
Kembang Kol/ Cauliflower	kw/ qui	-	-	-
Kentang/ Potato	kw/ qui	-	-	-
Ketimun/ Cucumber	kw/ qui	3.605	1.070	464
Kubis/ Cabbage	kw/ qui	-	-	-
Labu Siam/ Chayote	kw/ qui	-	-	-
Melon/ Melon	kw/ qui	7.068	6.966	8.379
Paprika/ Bell Pepper	kw/ qui	-	-	-
Petsai/Sawi/ Chinese Cabbage/mustard green	kw/ qui	-	-	-
Semangka/ Watermelon	kw/ qui	13.303	5.219	6.097
Stroberi/ Strawberry	kw/ qui	-	-	-
Terung/ Eggplant	kw/ qui	3.409	1.870	1.030
Tomat/ Tomato	kw/ qui	-	-	-
Wortel/ Carrot	kw/ qui	-	-	-
Cabai Besar/TW/Teropong/ Chili/Big chili	kw/ qui	31.227	31.207	30.970
Cabai Keriting/ Chili/Curlly chili	kw/ qui	1.965	1.511	2.178
Jamur/ Mushroom	kw/ qui	1	970	3.584

Tabel
Table 5.1.5**Luas Panen Tanaman Biofarmaka Menurut Kecamatan dan Jenis Tanaman (m²), 2022 dan 2023**
Harvested Area of Medicinal Plants by Subdistrict and Kind of Plant (m²), 2022 and 2023

Kecamatan Subdistrict	Jahe/Ginger		Laos/Lengkuas/Galanga	
	2022	2023	2022	2023
(1)	(2)	(3)	(4)	(5)
Kalijambe	-	-	-	-
Plupuh	-	-	-	-
Masaran	-	-	-	-
Kedawung	2.000	650	1.500	732
Sambirejo	5.000	5.000	2.000	2.000
Gondang	-	-	-	-
Sambungmacan	750	750	-	-
Ngrampal	-	-	-	-
Karangmalang	1.500	-	2.000	-
Sragen	-	-	-	-
Sidoharjo	31	-	15	-
Tanon	2.750	2.575	1.860	1.527
Gemolong	-	-	-	-
Miri	790	950	150	-
Sumberlawang	-	-	-	-
Mondokan	-	-	-	-
Sukodono	1.100	1.800	650	850
Gesi	285	675	-	-
Tangen	2.000	1.000	500	-
Jenar	-	-	-	-
Kabupaten Sragen	16.206	13.400	8.675	5.109

Lanjutan Tabel/*Continued Table 5.1.5*

Kecamatan Subdistrict	Kencur/ <i>East Indian Galangal</i>		Kunyit/ <i>Turmeric</i>	
	2022	2023	2022	2023
(1)	(6)	(7)	(8)	(9)
Kalijambe	41.000	37.120	-	-
Plupuh	-	-	-	-
Masaran	-	-	-	-
Kedawung	1.500	443	2.000	675
Sambirejo	2.000	2.000	3.500	2.500
Gondang	-	-	-	-
Sambungmacan	-	-	-	-
Ngrampal	-	-	-	-
Karangmalang	1.500	-	2.500	-
Sragen	-	-	-	-
Sidoarjo	18	-	10	-
Tanon	2.250	2.165	670	565
Gemolong	-	500	-	-
Miri	1.283	2.750	250	-
Sumberlawang	-	-	-	-
Mondokan	-	-	-	-
Sukodono	700	1.200	300	800
Gesi	115	630	75	400
Tangen	1.000	500	2.000	500
Jenar	-	-	-	-
Kabupaten Sragen	51.366	47.308	11.305	5.440

Lanjutan Tabel/Continued Table 5.1.5

Kecamatan Subdistrict	Kapulaga/ Java Cardamom		Keji Beling/ Verbenaceae		Lempuyang/ Zingiber Aromaticum	
	2022	2023	2022	2023	2022	2023
(1)	(10)	(11)	(12)	(13)	(14)	(15)
Kalijambe	-	-	-	-
Plupuh	-	-	-	-
Masaran	-	-	-	-
Kedawung	-	-	-	500
Sambirejo	-	-	500	500
Gondang	-	-	-	-
Sambungmacan	-	-	-	-
Ngrampal	-	-	-	-
Karangmalang	-	-	-	-
Sragen	-	-	-	-
Sidoarjo	-	-	-	-
Tanon	-	-	-	-
Gemolong	-	-	-	-
Miri	-	-	-	-
Sumberlawang	-	-	-	-
Mondokan	-	-	-	-
Sukodono	-	-	250	-
Gesi	-	-	55	385
Tangen	-	-	-	-
Jenar	-	-	-	-
Kabupaten Sragen	-	-	805	1.385

Lanjutan Tabel/Continued Table 5.1.5

Kecamatan Subdistrict	Lidah Buaya/ <i>Aloevera</i>		Mahkota Dewa/ <i>Phaleria Macrocarpa</i>		Mengkudu/Pace/ Indian Mulberry	
	2022	2023	2022	2023	2022	2023
(1)	(16)	(17)	(18)	(19)	(20)	(21)
Kalijambe	-	-	-	-	-	-
Plupuh	-	-	-	-	-	-
Masaran	-	-	-	-	-	-
Kedawung	-	-	-	-	-	-
Sambirejo	-	-	-	-	-	-
Gondang	-	-	-	-	-	-
Sambungmacan	-	-	-	-	-	-
Ngrampal	-	-	-	-	-	-
Karangmalang	-	-	-	-	-	-
Sragen	-	-	-	-	-	-
Sidoharjo	-	-	-	-	-	-
Tanon	-	-	-	-	-	-
Gemolong	-	-	-	-	-	-
Miri	-	-	-	-	-	-
Sumberlawang	-	-	-	-	-	-
Mondokan	-	-	-	-	-	-
Sukodono	-	-	-	-	-	-
Gesi	-	-	-	-	-	-
Tangen	-	-	-	-	-	17
Jenar	-	-	-	-	-	-
Kabupaten Sragen	-	-	-	-	-	17

Lanjutan Tabel/Continued Table 5.1.5

Kecamatan Subdistrict	Sambiloto/ King of Bitter		Temuireng/ Black Turmeric		Temukunci/ Chinese Keys	
	2022	2023	2022	2023	2022	2023
(1)	(22)	(23)	(24)	(25)	(26)	(27)
Kalijambe	-	-	-	-	-	-
Plupuh	-	-	-	-	-	-
Masaran	-	-	-	-	-	-
Kedawung	-	-	200	1.000	-	-
Sambirejo	-	-	500	-	-	500
Gondang	-	-	-	-	-	-
Sambungmacan	-	-	-	-	-	-
Ngrampal	-	-	-	-	-	-
Karangmalang	-	-	500	-	-	-
Sragen	-	-	-	-	-	-
Sidoarjo	-	-	80	-	-	-
Tanon	-	-	540	525	420	324
Gemolong	-	-	-	-	-	-
Miri	-	-	-	-	-	-
Sumberlawang	-	-	-	-	-	-
Mondokan	-	-	-	-	-	-
Sukodono	-	-	250	500	-	-
Gesi	-	-	45	380	45	400
Tangen	-	-	-	1.000	-	-
Jenar	-	-	-	-	-	-
Kabupaten Sragen	-	-	2.115	3.405	465	1.224

Lanjutan Tabel/Continued Table 5.1.5

Kecamatan Subdistrict	Temulawak/ Java Turmeric		Jeruk Nipis/ Lime		Serai/Lemongrass	
	2022	2023	2022	2023	2022	2023
(1)	(28)	(29)	(30)	(31)	(32)	(33)
Kalijambe	-	-	-	-	-	-
Plupuh	-	-	-	-	-	-
Masaran	-	-	-	-	-	-
Kedawang	750	225	-	-	-	-
Sambirejo	750	750	-	-	-	-
Gondang	-	-	-	-	-	-
Sambungmacan	-	-	-	-	-	-
Ngrampal	-	-	-	-	-	-
Karangmalang	1.000	-	-	-	-	-
Sragen	-	-	-	-	-	-
Sidoharjo	120	-	-	-	-	-
Tanon	370	345	-	-	-	-
Gemolong	-	-	-	-	-	-
Miri	-	-	-	-	-	-
Sumberlawang	-	-	-	-	-	-
Mondokan	-	-	-	-	-	-
Sukodono	200	600	-	-	-	-
Gesi	65	460	-	-	-	-
Tangen	-	-	-	-	-	-
Jenar	-	-	-	-	-	-
Kabupaten Sragen	3.255	2.380	-	-	-	-

Catatan/Note: ...

Sumber/Source: BPS, Statistik Pertanian Hortikultura SPH/BPS-Statistics Indonesia, Agricultural Statistic for Horticulture SPH

Tabel 5.1.6 **Produksi Tanaman Biofarmaka Menurut Kecamatan dan Jenis Tanaman (kg), 2022 dan 2023**
Production of Medicinal Plants by Subdistrict and Kind of Plant (kg) 2022 and 2023

Kecamatan Subdistrict	Jahe/Ginger		Laos/Lengkuas/Galanga	
	2022	2023	2022	2023
(1)	(2)	(3)	(4)	(5)
Kalijambe	-	-	-	-
Plupuh	-	-	-	-
Masaran	-	-	-	-
Kedawung	2.000	255	600	263
Sambirejo	3.000	2.000	2.600	2.000
Gondang	-	-	-	-
Sambungmacan	415	300	-	-
Ngrampal	-	-	-	-
Karangmalang	1.300	-	780	-
Sragen	-	-	-	-
Sidoarjo	31	-	7	-
Tanon	1.480	10.151	886	4.877
Gemolong	-	-	-	-
Miri	700	4.487	300	-
Sumberlawang	-	-	-	-
Mondokan	-	-	-	-
Sukodono	1.150	2.700	360	1.530
Gesi	770	830	-	-
Tangen	2.000	240	185	-
Jenar	-	-	-	-
Kabupaten Sragen	12.846	20.963	5.718	8.670

Lanjutan Tabel/*Continued Table 5.1.6*

Kecamatan Subdistrict	Kencur/ <i>East Indian Galangal</i>		Kunyit/ <i>Turmeric</i>	
	2022	2023	2022	2023
(1)	(6)	(7)	(8)	(9)
Kalijambe	19.524	247.466	-	-
Plupuh	-	-	-	-
Masaran	-	-	-	-
Kedawung	505	155	900	297
Sambirejo	860	1.500	1.855	2.500
Gondang	-	-	-	-
Sambungmacan	-	-	-	-
Ngrampal	-	-	-	-
Karangmalang	585	-	1.325	-
Sragen	-	-	-	-
Sidoarjo	14	-	6	-
Tanon	1.335	6.513	373	1.916
Gemolong	-	500	-	-
Miri	1.200	11.400	250	-
Sumberlawang	-	-	-	-
Mondokan	-	-	-	-
Sukodono	270	2.160	135	1.200
Gesi	325	464	155	300
Tangen	560	170	1.100	215
Jenar	-	-	-	-
Kabupaten Sragen	25.178	270.328	6.099	6.428

Lanjutan Tabel/Continued Table 5.1.6

Kecamatan Subdistrict	Kapulaga/ Java Cardamom		Keji Beling/ Verbenaceae		Lempuyang/ Zingiber Aromaticum	
	2022	2023	2022	2023	2022	2023
(1)	(10)	(11)	(12)	(13)	(14)	(15)
Kalijambe	-	-	-	-
Plupuh	-	-	-	-
Masaran	-	-	-	-
Kedawung	-	-	-	305
Sambirejo	-	-	355	500
Gondang	-	-	-	-
Sambungmacan	-	-	-	-
Ngrampal	-	-	-	-
Karangmalang	-	-	-	-
Sragen	-	-	-	-
Sidoharjo	-	-	-	-
Tanon	-	-	-	-
Gemolong	-	-	-	-
Miri	-	-	-	-
Sumberlawang	-	-	-	-
Mondokan	-	-	-	-
Sukodono	-	-	162	-
Gesi	-	-	113	327
Tangen	-	-	-	-
Jenar	-	-	-	-
Kabupaten Sragen	-	-	630	1.132

Lanjutan Tabel/Continued Table 5.1.6

Kecamatan Subdistrict	Lidah Buaya/ Aloe vera		Mahkota Dewa/ Phaleria Macrocarpa		Mengkudu/Pace/ Indian Mulberry	
	2022	2023	2022	2023	2022	2023
(1)	(16)	(17)	(18)	(19)	(20)	(21)
Kalijambe	-	-	-	-	-	-
Plupuh	-	-	-	-	-	-
Masaran	-	-	-	-	-	-
Kedawung	-	-	-	-	-	-
Sambirejo	-	-	-	-	-	-
Gondang	-	-	-	-	-	-
Sambungmacan	-	-	-	-	-	-
Ngrampal	-	-	-	-	-	-
Karangmalang	-	-	-	-	-	-
Sragen	-	-	-	-	-	-
Sidoharjo	-	-	-	-	-	-
Tanon	-	-	-	-	-	-
Gemolong	-	-	-	-	-	-
Miri	-	-	-	-	-	-
Sumberlawang	-	-	-	-	-	-
Mondokan	-	-	-	-	-	-
Sukodono	-	-	-	-	-	-
Gesi	-	-	-	-	-	-
Tangen	-	-	-	-	-	21
Jenar	-	-	-	-	-	-
Kabupaten Sragen	-	-	-	-	-	21

Lanjutan Tabel/*Continued Table* 5.1.6

Kecamatan Subdistrict	<i>Sambiloto/ King of Bitter</i>		<i>Temuireng/ Black Turmeric</i>		<i>Temukunci/ Chinese Keys</i>	
	2022	2023	2022	2023	2022	2023
(1)	(22)	(23)	(24)	(25)	(26)	(27)
Kalijambe	-	-	-	-	-	-
Plupuh	-	-	-	-	-	-
Masaran	-	-	-	-	-	-
Kedawung	-	-	119	580	-	-
Sambirejo	-	-	500	-	-	500
Gondang	-	-	-	-	-	-
Sambungmacan	-	-	-	-	-	-
Ngrampal	-	-	-	-	-	-
Karangmalang	-	-	310	-	-	-
Sragen	-	-	-	-	-	-
Sidoharjo	-	-	50	-	-	-
Tanon	-	-	346	1.361	212	1.038
Gemolong	-	-	-	-	-	-
Miri	-	-	-	-	-	-
Sumberlawang	-	-	-	-	-	-
Mondokan	-	-	-	-	-	-
Sukodono	-	-	150	750	-	-
Gesi	-	-	27	312	20	320
Tangen	-	-	-	580	-	-
Jenar	-	-	-	-	-	-
Kabupaten Sragen	-	-	1.502	3.583	232	1.858

Lanjutan Tabel/*Continued Table* 5.1.6

Kecamatan Subdistrict	Temulawak/ Java Turmeric		Jeruk Nipis/ Lime		Serai/Lemongrass	
	2022	2023	2022	2023	2022	2023
(1)	(28)	(29)	(30)	(31)	(32)	(33)
Kalijambe	-	-	-	-	-	-
Plupuh	-	-	-	-	-	-
Masaran	-	-	-	-	-	-
Kedawung	487	140	-	-	-	-
Sambirejo	1.000	750	-	-	-	-
Gondang	-	-	-	-	-	-
Sambungmacan	-	-	-	-	-	-
Ngrampal	-	-	-	-	-	-
Karangmalang	720	-	-	-	-	-
Sragen	-	-	-	-	-	-
Sidoharjo	120	-	-	-	-	-
Tanon	263	700	-	-	-	-
Gemolong	-	-	-	-	-	-
Miri	-	-	-	-	-	-
Sumberlawang	-	-	-	-	-	-
Mondokan	-	-	-	-	-	-
Sukodono	130	900	-	-	-	-
Gesi	43	394	-	-	-	-
Tangen	-	-	-	-	-	-
Jenar	-	-	-	-	-	-
Kabupaten Sragen	2.763	2.884	-	-	-	-

Catatan/Note: ...

Sumber/Source: BPS, Statistik Pertanian Hortikultura SPH/BPS-Statistics Indonesia, Agricultural Statistic for Horticulture SPH

Tabel 5.1.7 **Luas Panen Tanaman Biofarmaka Menurut Jenis Tanaman, 2021–2023**
Table 5.1.7 **Harvested Area of Medicinal Plants by Kind of Plant, 2021–2023**

Jenis Tanaman <i>Kind of Plants</i>	Satuan/Unit	2021	2022	2023
(1)	(2)	(3)	(4)	(5)
Jahe/ <i>Ginger</i>	m2/ m2	22.385	16.206	13.400
Kapulaga/ <i>Java Cardamon</i>	m2/ m2	-	-	-
Keji Beling/ <i>Verbenaceae</i>	m2/ m2
Kencur/ <i>East Indian Galangal</i>	m2/ m2	27.954	51.366	47.308
Kunyit/ <i>Turmeric</i>	m2/ m2	13.850	11.305	5.440
Laos/Lengkuas/ <i>Galanga</i>	m2/ m2	14.770	8.675	5.109
Lempuyang/ <i>Zingiber Aromaticum</i>	m2/ m2	2.200	805	1.385
Lidah Buaya/ <i>Oliviera</i>	m2/ m2	-	-	-
Mahkota Dewa ¹ / <i>Phaleria Macrocarpa¹</i>	pohon/ tree	-	-	-
Mengkudu/ <i>Indian Mulberry</i>	pohon/ tree	23	-	17
Sambiloto/ <i>King of Bitter</i>	m2/ m2	-	-	-
Temuireng/ <i>Black Turmeric</i>	m2/ m2	4.075	2.115	3.405
Temukunci/ <i>Chinese Keys</i>	m2/ m2	870	465	1.224
Temulawak/ <i>Java Turmeric</i>	m2/ m2	3.725	3.255	2.380
Jeruk Nipis/ <i>Lime</i>	pohon/ tree	-	-	-
Serai/ <i>Lemongrass</i>	m2/ m2	-	-	-

Catatan/Note: ...

Sumber/Source: BPS, Statistik Pertanian Hortikultura SPH/BPS-Statistics Indonesia, *Agricultural Statistic for Horticulture SPH*

Tabel 5.1.8 **Produksi Tanaman Biofarmaka Menurut Jenis Tanaman, 2021–2023**
Table 5.1.8 **Production of Medicinal Plants by Kind of Plant, 2021–2023**

Jenis Tanaman Kind of Plants	Satuan/Unit	2021	2022	2023
(1)	(2)	(3)	(4)	(5)
Jahe/ <i>Ginger</i>	kg/ kg	37.575	12.846	20.963
Kapulaga/ <i>Java Cardamon</i>	kg/ kg	-	-	-
Keji Beling/ <i>Verbenaceae</i>	kg/ kg
Kencur/ <i>East Indian Galangal</i>	kg/ kg	59.903	25.178	270.328
Kunyit/ <i>Turmeric</i>	kg/ kg	21.080	6.099	6.428
Laos/Lengkuas/ <i>Galanga</i>	kg/ kg	33.008	5.718	8.670
Lempuyang/ <i>Zingiber Aromaticum</i>	kg/ kg	3.835	630	1.132
Lidah Buaya/ <i>Oliviera</i>	kg/ kg	-	-	-
Mahkota Dewa ¹ / <i>Phaleria Macrocarpa</i> ¹	kg/ kg	-	-	-
Mengkudu/ <i>Indian Mulberry</i>	kg/ kg	64	-	21
Sambiloto/ <i>King of Bitter</i>	kg/ kg	-	-	-
Temuireng/ <i>Black Turmeric</i>	kg/ kg	8.461	1.502	3.583
Temukunci/ <i>Chinese Keys</i>	kg/ kg	1.558	232	1.858
Temulawak/ <i>Java Turmeric</i>	kg/ kg	3.509	2.763	2.884
Jeruk Nipis/ <i>Lime</i>	kg/ kg	-	-	-
Serai/ <i>Lemongrass</i>	kg/ kg	-	-	-

Catatan/Note: ...

Sumber/Source: BPS, Statistik Pertanian Hortikultura SPH/BPS-Statistics Indonesia, *Agricultural Statistic for Horticulture SPH*

Tabel 5.1.9 Luas Panen Tanaman Hias Menurut Kecamatan dan Jenis Tanaman (m²), 2022 dan 2023
Harvested Area of Ornamental Plants by Subdistrict and Kind of Plant (m²), 2022 and 2023

Kecamatan Subdistrict	Anggrek Pot/ Orchid Potted Orchid		Anggrek Potong/ Cut Orchid	
	2022	2023	2022	2023
(1)	(2)	(3)	(4)	(5)
Kalijambe	-	-	-	-
Plupuh	-	-	-	-
Masaran	-	-	-	-
Kedawung	-	-	-	-
Sambirejo	-	-	-	-
Gondang	-	-	-	-
Sambungmacan	-	-	-	-
Ngrampal	-	-	-	-
Karangmalang	-	-	-	-
Sragen	-	-	-	-
Sidoharjo	36	-	-	-
Tanon	-	-	-	-
Gemolong	-	-	-	-
Miri	-	-	-	-
Sumberlawang	-	-	-	-
Mondokan	-	-	-	-
Sukodono	-	-	-	-
Gesi	-	-	-	-
Tangen	-	-	-	-
Jenar	-	-	-	-
Kabupaten Sragen	36	-	-	-

Lanjutan Tabel/*Continued Table* 5.1.9

Kecamatan Subdistrict	Krisan/ <i>Chrysantemum</i>		Mawar/ <i>Rose</i>	
	2022	2023	2022	2023
(1)	(6)	(7)	(8)	(9)
Kalijambe	-	-	-	-
Plupuh	-	-	-	-
Masaran	-	-	-	-
Kedawung	-	-	-	-
Sambirejo	-	-	-	-
Gondang	-	-	-	-
Sambungmacan	-	-	-	-
Ngrampal	-	-	-	-
Karangmalang	-	-	-	-
Sragen	-	-	-	-
Sidoharjo	-	-	40	-
Tanon	-	-	-	-
Gemolong	-	-	-	-
Miri	-	-	-	-
Sumberlawang	-	-	-	-
Mondokan	-	-	-	-
Sukodono	-	-	-	-
Gesi	-	-	-	-
Tangen	-	-	-	-
Jenar	-	-	-	-
Kabupaten Sragen	-	-	40	-

Lanjutan Tabel/*Continued Table* 5.1.9

Kecamatan <i>Subdistrict</i>	Sedap Malam/ <i>Tuberose</i>		Melati/ <i>Jasmine</i>	
	2022	2023	2022	2023
(1)	(10)	(11)	(12)	(13)
Kalijambe	-	-	-	-
Plupuh	-	-	-	-
Masaran	-	-	-	-
Kedawung	-	-	-	-
Sambirejo	-	-	-	-
Gondang	-	-	-	-
Sambungmacan	-	-	-	-
Ngrampal	-	-	-	-
Karangmalang	-	-	-	-
Sragen	-	-	-	-
Sidoharjo	-	-	-	-
Tanon	-	-	-	-
Gemolong	-	-	-	-
Miri	-	-	-	-
Sumberlawang	-	-	-	-
Mondokan	-	-	-	-
Sukodono	-	-	-	-
Gesi	-	-	-	-
Tangen	-	-	-	-
Jenar	-	-	-	-
Kabupaten Sragen	-	-	-	-

Catatan/*Note*: ...Sumber/*Source*: BPS, Statistik Pertanian Hortikultura SPH/*BPS-Statistics Indonesia, Agricultural Statistic for Horticulture SPH*

Tabel
Table 5.1.10

**Produksi Tanaman Hias Menurut Kecamatan dan Jenis
Tanaman (tangkai), 2022 dan 2023**
*Production of Ornamental Plants by Subdistrict and Kind of
Plant (stalks), 2022 and 2023*

Kecamatan Subdistrict	Anggrek Pot/ Orchid Potted Orchid		Anggrek Potong/ Cut Orchid	
	2022	2023	2022	2023
(1)	(2)	(3)	(4)	(5)
Kalijambe	-	-	-	-
Plupuh	-	-	-	-
Masaran	-	-	-	-
Kedawung	-	-	-	-
Sambirejo	-	-	-	-
Gondang	-	-	-	-
Sambungmacan	-	-	-	-
Ngrampal	-	-	-	-
Karangmalang	-	-	-	-
Sragen	-	-	-	-
Sidoharjo	-	-	36	-
Tanon	-	-	-	-
Gemolong	-	-	-	-
Miri	-	-	-	-
Sumberlawang	-	-	-	-
Mondokan	-	-	-	-
Sukodono	-	-	-	-
Gesi	-	-	-	-
Tangen	-	-	-	-
Jenar	-	-	-	-
Kabupaten Sragen	-	-	36	-

Lanjutan Tabel/*Continued Table* 5.1.10

Kecamatan Subdistrict	Krisan/ <i>Chrysantemum</i>		Mawar/ <i>Rose</i>	
	2022	2023	2022	2023
(1)	(6)	(7)	(8)	(9)
Kalijambe	-	-	-	-
Plupuh	-	-	-	-
Masaran	-	-	-	-
Kedawung	-	-	-	-
Sambirejo	-	-	-	-
Gondang	-	-	-	-
Sambungmacan	-	-	-	-
Ngrampal	-	-	-	-
Karangmalang	-	-	-	-
Sragen	-	-	-	-
Sidoarjo	-	-	40	-
Tanon	-	-	-	-
Gemolong	-	-	-	-
Miri	-	-	-	-
Sumberlawang	-	-	-	-
Mondokan	-	-	-	-
Sukodono	-	-	-	-
Gesi	-	-	-	-
Tangen	-	-	-	-
Jenar	-	-	-	-
Kabupaten Sragen	-	-	40	-

Kecamatan Subdistrict	Sedap Malam/Tuberose		Melati/ Jasmine	
	2022	2023	2022	2023
(1)	(10)	(11)	(12)	(13)
Kalijambe	-	-	-	-
Plupuh	-	-	-	-
Masaran	-	-	-	-
Kedawung	-	-	-	-
Sambirejo	-	-	-	-
Gondang	-	-	-	-
Sambungmacan	-	-	-	-
Ngrampal	-	-	-	-
Karangmalang	-	-	-	-
Sragen	-	-	-	-
Sidoarjo	-	-	-	-
Tanon	-	-	-	-
Gemolong	-	-	-	-
Miri	-	-	-	-
Sumberlawang	-	-	-	-
Mondokan	-	-	-	-
Sukodono	-	-	-	-
Gesi	-	-	-	-
Tangen	-	-	-	-
Jenar	-	-	-	-
Kabupaten Sragen	-	-	-	-

Catatan/Note: ...

Sumber/Source: BPS, Statistik Pertanian Hortikultura SPH/BPS-Statistics Indonesia, Agricultural Statistic for Horticulture SPH

Tabel 5.1.11 **Luas Panen Tanaman Hias Menurut Jenis Tanaman, 2021–2023**
Table 5.1.11 **Harvested Area of Ornamental Plants by Kind of Plant, 2021-2023**

Jenis Tanaman Kind of Plants	Satuan/Unit	2021	2022	2023*
(1)	(2)	(3)	(4)	(5)
Anggrek Pot/ <i>Orchid</i>	m2/m2	-	36	-
Anggrek Potong/ <i>Orchid</i>	m2/m2	-	-	-
Anthurium Bunga/ <i>Flamingo Lily Flower</i>	m2/m2	-	-	-
Anthurium Daun/ <i>Anthurium</i>	m2/m2	-	-	-
Balanceng/ <i>Dieffenbacia</i>	m2/m2	-	-	-
Bromelia/ <i>Bromelia</i>	m2/m2	-	-	-
Bugenvil/ <i>Bugenvil</i>	m2/m2	-	-	-
Dracaena/ <i>Dracaena</i>	m2/m2	-	-	-
Euphorbia/ <i>Euphorbia</i>	m2/m2
Herbas/ <i>Gerbera</i>	m2/m2	-	-	-
Kamboja Jepang/ <i>Adenium</i>	m2/m2
Keladi Hias/ <i>Caladium</i>	m2/m2	-	-	-
Krisan/ <i>Chrysantemum</i>	m2/m2	-	-	-
Mawar/ <i>Rose</i>	m2/m2
Melati/ <i>Jasmine</i>	m2/m2	-	40	-
Pakis/ <i>Leather Leaf Fern</i>	m2/m2	-	-	-
Palem/ <i>Palm</i>	pohon/tree	-	-	-
Pedang-pedangan/ <i>Sansevieria</i>	m2/m2	-	-	-
Phylodendron/ <i>Phylodendron</i>	m2/m2	-	-	-
Pisang-Pisangan/ <i>Heliconia</i>	m2/m2	-	-	-
Sedap Malam/ <i>Tuberose</i>	m2/m2	-	-	-
Sri Rejeki/ <i>Aglaonema</i>	m2/m2	-	-	-

Catatan/Note: ...

Sumber/Source: BPS, Statistik Pertanian Hortikultura SPH/BPS-Statistics Indonesia, Agricultural Statistic for Horticulture SPH

Tabel 5.1.12 **Produksi Tanaman Hias Menurut Jenis Tanaman (tangkai), 2021–2023**
Table 5.1.12 **Production of Ornamental Plants by Kind of Plant (stalks), 2021–2023**

Jenis Tanaman <i>Kind of Plants</i>	Satuan/Unit	2021	2022	2023*
(1)	(2)	(3)	(4)	(5)
Anggrek Pot/ <i>Orchid</i>	pohon/ tree	-	36	-
Anggrek Potong/ <i>Orchid</i>	tangkai/ stalks	-	-	-
Anthurium Bunga/ <i>Flamingo Lily Flower</i>	tangkai/ stalks	-	-	-
Anthurium Daun/ <i>Anthurium</i>	pohon/ tree	-	-	...
Balanceng/ <i>Dieffenbacia</i>	pohon/ tree	-	-	...
Bromelia/ <i>Bromelia</i>	pohon/ tree	-	-	-
Bugenvil/ <i>Bugenvil</i>	pohon/ tree	-	-	-
Dracaena/ <i>Dracaena</i>	pohon/ tree	-
Euphorbia/ <i>Euphorbia</i>	pohon/ tree	-	-	...
Herbas/ <i>Gerbera</i>	tangkai/ stalks	-
Kamboja Jepang/ <i>Adenium</i>	pohon/ tree	-	-	...
Keladi Hias/ <i>Caladium</i>	pohon/ tree	-	-	...
Krisan/ <i>Chrysantemum</i>	tangkai/ stalks	-
Mawar/ <i>Rose</i>	tangkai/ stalks	-	40	-
Melati/ <i>Jasmine</i>	kg	-	-	-
Pakis/ <i>Leather Leaf Fern</i>	pohon/ tree	-	-	-
Palem/ <i>Palm</i>	pohon/ tree	-	-	-
Pedang-pedangan/ <i>Sansevieria</i>	pohon/ tree	-	-	-
Phylodendron/ <i>Phylodendron</i>	pohon/ tree	-	-	-
Pisang-Pisangan/ <i>Heliconia</i>	tangkai/ stalks	-	-	-
Sedap Malam/ <i>Tuberose</i>	tangkai/ stalks	-	-	-
Sri Rejeki/ <i>Aglaonema</i>	pohon/ tree	-	-	-

Catatan/Note: ...

Sumber/Source: BPS, Statistik Pertanian Hortikultura SPH/BPS-Statistics Indonesia, *Agricultural Statistic for Horticulture SPH*

Tabel
Table 5.1.13**Produksi Buah-Buahan Menurut Kecamatan dan Jenis Tanaman di Kabupaten Sragen (Pohon), 2022 dan 2023**
Number of Fruits Trees by Subdistrict and Kind of Fruit in Sragen Regency (Tree), 2022 and 2023

Kecamatan Subdistrict	Mangga		Durian		Jeruk Siam/Kepek	
	Mango		Durian		Orange/Tangerine	
	2022	2023	2022	2023	2022	2023
(1)	(2)	(3)	(4)	(5)	(6)	(7)
Kalijambe	22.776	162.262	-	5	221	434
Plupuh	-	2.444	-	-	-	-
Masaran	519	57	-	28	57	83
Kedawung	-	3.715	-	-	-	-
Sambirejo	-	1.852	1.389	100	-	-
Gondang	3.599	6.500	2	-	-	-
Sambungmacan	685	3.793	-	-	-	-
Ngrampal	508	565	-	-	-	-
Karangmalang	2.110	17.734	-	-	12	-
Sragen	4.130	4.200	-	-	-	-
Sidoharjo	1.124	4.412	-	-	11	40
Tanon	26.144	15.680	-	-	-	-
Gemolong	1.217	2.310	-	-	-	-
Miri	719	422	1	3	-	68
Sumberlawang	14.185	14.112	-	-	-	-
Mondokan	-	19.376	-	-	-	-
Sukodono	17.923	28.448	-	-	563	718
Gesi	4.453	10.005	-	-	-	-
Tangen	3.335	1.578	-	-	-	-
Jenar	750	7.755	-	-	-	-
Kabupaten Sragen	104.177	307.220	1.391	136	864	1.343

Lanjutan Tabel/Continued Table 5.1.13

Kecamatan Subdistrict	Pisang Banana		Pepaya Papaya		Salak Snakefruit	
	2022	2023	2022	2023	2022	2023
(1)	(8)	(9)	(10)	(11)	(12)	(13)
Kalijambe	365.196	501.423	468	602	-	-
Plupuh	7.712	-	-	-	-	-
Masaran	411	197	264	120	-	-
Kedawung	242	238	237	796	-	-
Sambirejo	-	228	-	76	-	-
Gondang	1.981	528	4	171	-	-
Sambungmacan	5.026	5.264	4.910	1.992	-	-
Ngrampal	686	464	-	-	-	-
Karangmalang	960	4.138	194	251	-	-
Sragen	357	392	25	92	-	-
Sidoharjo	267	307	257	366	-	-
Tanon	11.743	9.351	6.061	3.661	-	-
Gemolong	136	657	329	186	-	-
Miri	180	529	85	245	-	-
Sumberlawang	2.680	3.052	2.101	3.405	-	-
Mondokan	603	676	500	499	-	-
Sukodono	6.157	5.472	638	822	-	-
Gesi	3.795	1.025	2.421	790	-	-
Tangen	314	230	464	311	-	-
Jenar	6.618	643	683	2.714	-	-
Kabupaten Sragen	415.064	534.814	19.640	17.099	-	-

Lanjutan Tabel/*Continued Table* 5.1.13

Kecamatan <i>Subdistrict</i>	Alpukat		Rambutan		Duku/Langsap	
	<i>Avocado</i>		<i>Rambutan</i>		<i>Landzons</i>	
	2022	2023	2022	2023	2022	2023
(1)	(14)	(15)	(16)	(17)	(18)	(19)
Kalijambe	-	-	7.414	5.358	-	-
Plupuh	-	-	1.345	479	-	-
Masaran	44	49	45	166	-	-
Kedawung	31	908	1.265	1.780	-	-
Sambirejo	95	779	-	-	-	-
Gondang	-	-	203	15	-	-
Sambungmacan	-	-	-	-	-	-
Ngrampal	-	23	467	-	-	-
Karangmalang	-	6	983	424	-	-
Sragen	-	-	-	-	-	-
Sidoharjo	-	3	-	-	-	-
Tanon	-	-	8.417	7.212	-	-
Gemolong	1	3	-	370	-	-
Miri	23	116	199	166	-	-
Sumberlawang	-	-	-	-	-	-
Mondokan	-	6	-	-	-	-
Sukodono	-	-	-	-	-	-
Gesi	172	296	-	-	-	-
Tangen	-	-	-	-	-	-
Jenar	-	50	-	-	-	-
Kabupaten Sragen	365	2.240	20.337	15.970	-	-

Lanjutan Tabel/Continued Table 5.1.13

Kecamatan Subdistrict	Jambu Biji		Jambu Air		Sawo	
	Guava		Watery Apple		Brown	
	2022	2023	2022	2023	2022	2023
(1)	(20)	(21)	(22)	(23)	(24)	(25)
Kalijambe	696	825	-	-	124	155
Plupuh	-	-	-	-	-	-
Masaran	588	325	85	63	264	94
Kedawung	304	680	-	69	100	-
Sambirejo	-	35	-	15	-	-
Gondang	-	200	668	48	22	10
Sambungmacan	532	758	654	835	-	-
Ngrampal	83	173	82	361	68	-
Karangmalang	228	116	107	161	1.374	716
Sragen	-	-	212	220	-	35
Sidoharjo	1	2	-	2	-	-
Tanon	551	890	718	802	1.355	1.288
Gemolong	26	43	-	268	1.928	982
Miri	36	218	156	64	763	750
Sumberlawang	1.340	433	128	45	287	300
Mondokan	-	28	-	-	117	30
Sukodono	3.781	4.795	1.096	1.120	1.263	1.025
Gesi	-	-	-	-	60	85
Tangen	530	737	26	-	-	165
Jenar	40	104	-	48	-	20
Kabupaten Sragen	8.737	10.362	3.931	4.121	7.725	5.655

Lanjutan Tabel/Continued Table 5.1.13

Kecamatan Subdistrict	Nanas Pineapple		Belimbing Star Fruits		Jeruk Besar Pomelo	
	2022	2023	2022	2023	2022	2023
	(1)	(26)	(27)	(28)	(29)	(30)
Kalijambe	-	-	99	99	5.182	36.787
Plupuh	-	-	-	-	-	-
Masaran	-	-	75	84	40	78
Kedawung	-	-	87	25	-	-
Sambirejo	-	-	-	20	-	-
Gondang	-	-	240	144	-	50
Sambungmacan	-	-	-	-	-	-
Ngrampal	-	-	84	152	57	46
Karangmalang	-	-	-	265	-	-
Sragen	-	-	10	10	-	-
Sidoharjo	-	-	-	2	-	-
Tanon	-	-	4.518	3.568	5.607	2.888
Gemolong	-	-	133	82	18	160
Miri	-	-	121	149	181	104
Sumberlawang	-	-	114	118	-	-
Mondokan	-	-	-	4	-	-
Sukodono	-	-	123	352	6.606	7.183
Gesi	-	-	76	109	69	174
Tangen	-	-	42	22	55	33
Jenar	-	-	-	100	-	-
Kabupaten Sragen	-	-	5.722	5.305	17.815	47.503

Lanjutan Tabel/Continued Table 5.1.13

Kecamatan Subdistrict	Anggur Grape		Melinjo Gnetum		Nangka/Cempedak Jackfruit	
	2022	2023	2022	2023	2022	2023
(1)	(26)	(27)	(28)	(29)	(30)	(31)
Kalijambe	-	-	190	341	853	371
Plupuh	-	-	-	-	-	-
Masaran	48	49	110	58	74	157
Kedawung	-	-	-	-	-	238
Sambirejo	-	-	-	446	-	26
Gondang	-	-	133	59	69	66
Sambungmacan	-	-	-	-	1.132	705
Ngrampal	-	26	239	357	79	116
Karangmalang	-	-	11.203	1.390	912	2.332
Sragen	-	-	119	22	35	57
Sidoharjo	-	-	-	-	967	845
Tanon	-	-	4.630	2.929	4.910	3.409
Gemolong	-	-	626	214	-	729
Miri	-	-	121	181	7	113
Sumberlawang	-	-	1.417	1.841	15.431	15.366
Mondokan	-	-	915	321	98	46
Sukodono	-	-	1.643	1.029	27.079	28.921
Gesi	-	-	1.850	760	-	-
Tangen	-	-	608	483	546	358
Jenar	-	-	6	6	13	688
Kabupaten Sragen	48	75	23.809	10.437	52.206	54.543

Lanjutan Tabel/*Continued Table* 5.1.13

Kecamatan Subdistrict	Sirsak		Sukun		Buah Naga	
	Soursop		Breadfruit		Dragonfruit	
	2022	2023	2022	2023	2022	2023
(1)	(20)	(21)	(22)	(23)	(24)	(25)
Kalijambe	81	115	93	215	-	-
Plupuh	-	-	-	-	-	-
Masaran	56	50	89	54	37	54
Kedawung	80	-	-	-	-	-
Sambirejo	-	-	-	22	-	-
Gondang	36	35	2	4	-	-
Sambungmacan	-	-	-	-	-	-
Ngrampal	-	15	64	53	-	-
Karangmalang	140	252	232	174	-	-
Sragen	-	-	36	10	-	-
Sidoarjo	-	-	-	-	-	-
Tanon	144	350	369	272	-	-
Gemolong	-	233	-	-	-	-
Miri	60	55	69	110	-	-
Sumberlawang	-	-	1.223	4.857	-	-
Mondokan	-	-	-	-	-	-
Sukodono	283	270	3.710	12.303	-	-
Gesi	-	-	-	-	-	-
Tangen	202	178	-	-	-	-
Jenar	-	400	3	-	-	-
Kabupaten Sragen	1.083	1.953	5.890	18.074	37	54

Lanjutan Tabel/Continued Table 5.1.13

Kecamatan Subdistrict	Petai		Lemon		Lengkeng	
	Twisted Cluster Bean		Lemon		Dimocarpus Longan	
	2022	2023	2022	2023	2022	2023
(1)	(20)	(21)	(22)	(23)	(24)	(25)
Kalijambe	313	759	-	-	-	10
Plupuh	220	52	-	-	-	-
Masaran	49	84	70	75	94	89
Kedawung	-	-	-	-	177	48
Sambirejo	-	545	-	-	-	-
Gondang	-	30	-	-	670	147
Sambungmacan	-	-	-	-	-	-
Ngrampal	9	24	-	-	34	-
Karangmalang	57	976	-	-	-	-
Sragen	-	5	-	-	-	-
Sidoarjo	-	-	-	-	2	24
Tanon	1.449	2.754	-	-	-	-
Gemolong	-	-	-	-	-	-
Miri	113	135	-	41	-	81
Sumberlawang	-	-	-	-	-	-
Mondokan	-	-	-	-	-	-
Sukodono	-	-	-	-	-	-
Gesi	-	-	-	-	-	-
Tangen	-	-	92	167	256	327
Jenar	-	-	-	-	-	15
Kabupaten Sragen	2.210	5.364	162	283	1.234	741

Catatan/Note: ...

Sumber/Source: BPS, Statistik Pertanian Hortikultura SPH/BPS-Statistics Indonesia, Agricultural Statistic for Horticulture SPH

Tabel 5.1.14 **Produksi Buah-Buahan dan Sayuran Tahunan Menurut Jenis Tanaman (kuintal), 2021–2023**
Production of Annual Fruits and Vegetables by Kind of Plant (quintal), 2021–2023

Jenis Tanaman/Kind of Plants	Satuan/Unit	2021	2022	2023*
(1)	(2)	(3)	(4)	(5)
Alpukat/ Avocado	kw/qui	202	365	2.240
Anggur/ Grape	kw/qui	21	48	75
Apel/ Apple	kw/qui	-	-	-
Belimbing/ Star Fruit	kw/qui	5.445	5.722	5.304
Duku/Langsar/Kokosan/ Duku	kw/qui	-	-	-
Durian/ Durian	kw/qui	1.567	1.391	136
Jambu Air/ Water Apple	kw/qui	4.308	3.931	4.122
Jambu Biji/ Guava	kw/qui	10.995	8.737	10.361
Jengkol/ Jengkol	kw/qui	-	-	-
Jeruk Besar/ Pomelo	kw/qui	12.390	17.815	47.504
Jeruk Siam/Keprak/ Orange/Tangerine	kw/qui	1.733	864	1.344
Mangga/ Mango	kw/qui	128.912	104.177	307.220
Manggis/ Mangosteen	kw/qui	-	-	-
Melinjo/ Gnetum/Melinjo	kw/qui	24.052	23.809	10.438
Nangka/Cempedak/ Jackfruit	kw/qui	67.207	52.206	54.543
Nenas/ Pineapple	kw/qui	-	-	-
Pepaya/ Papaya	kw/qui	23.113	19.640	17.099
Petai/ Twisted Cluster Bean	kw/qui	1.120	2.210	5.362
Pisang/ Banana	kw/qui	75.216	415.064	534.814
Rambutan/ Rambutan	kw/qui	13.706	20.337	15.969
Salak/ Snakefruit	kw/qui	1	-	-
Sawo/ Sapodilla/Sawo	kw/qui	6.362	7.725	5.655
Sirsak/ Soursop	kw/qui	2.440	1.083	1.953
Sukun/ Breadfruit	kw/qui	19.347	5.890	18.073
Buah Naga/ Hylocereus polyrhizus	kw/qui	-	37	54
Jeruk Lemon/ Lemon	kw/qui	49	162	283
Lengkeng/ Dimocarpus longan	kw/qui	123	1.234	741

Catatan/Note: ...

Sumber/Source: BPS, Statistik Pertanian Hortikultura SPH/BPS-Statistics Indonesia, Agricultural Statistic for Horticulture SPH

5.2 PERKEBUNAN ESTATE CROPS

Tabel 5.2.1 Luas Areal Tanaman Perkebunan Menurut Kecamatan dan Jenis Tanaman (ha), 2022 dan 2023
Planted Area of Estate Crops by Subdistrict and Type of Crops (ha), 2022 and 2023

Kecamatan Subdistrict	Kelapa/Coconut		Cengkeh Clove	
	2022	2023	2022	2023
(1)	(2)	(3)	(4)	(5)
Kalijambe	540,47	440,17	-	...
Plupuh	101,60	91,60	-	...
Masaran	206,72	173,62	-	...
Kedawung	229,44	194,44	29,70	...
Sambirejo	327,77	284,02	423,30	...
Gondang	309,56	255,60	-	...
Sambungmacan	219,00	183,30	-	...
Ngrampal	181,00	160,90	-	...
Karangmalang	159,63	128,93	-	...
Sragen	0,00	119,60	-	...
Sidoharjo	0,00	141,40	-	...
Tanon	0,00	171,20	-	...
Gemolong	182,27	139,27	-	...
Miri	319,43	206,63	-	...
Sumberlawang	14,15	520,40	-	...
Mondokan	248,23	183,23	-	...
Sukodono	8,44	552,20	-	...
Gesi	495,19	399,88	-	...
Tangen	0,00	282,37	-	...
Jenar	238,67	147,87	-	...
Kabupaten Sragen	3.781,57	4.776,63	453,00	...

Lanjutan Tabel/*Continued Table* 5.2.1

Kecamatan Subdistrict	Karet/Rubber		Kopi/Coffee	
	2022	2023	2022	2023
(1)	(6)	(7)	(8)	(9)
Kalijambe	-	-	-	...
Plupuh	-	-	-	...
Masaran	-	-	-	...
Kedawung	-	-	4,50	1,50
Sambirejo	63,04	-	13,20	3,20
Gondang	-	58,04	-	...
Sambungmacan	-	-	-	...
Ngrampal	-	-	-	...
Karangmalang	-	-	-	...
Sragen	-	-	-	...
Sidoharjo	-	-	-	...
Tanon	-	-	-	...
Gemolong	-	-	-	...
Miri	-	-	-	...
Sumberlawang	-	-	-	...
Mondokan	-	-	-	...
Sukodono	-	-	-	...
Gesi	-	-	-	...
Tangen	-	-	-	...
Jenar	-	-	-	...
Kabupaten Sragen	63,04	58,04	17,70	4,70

Lanjutan Tabel/*Continued Table* 5.2.1

Kecamatan Subdistrict	Jambu Mete Cashew Nut		Tebu/Sugar cane	
	2022	2023	2022	2023
(1)	(10)	(11)	(12)	(13)
Kalijambe	332,17	182,17	75,00	87,80
Plupuh	45,96	40,96	132,95	16,00
Masaran	2,93	2,43	52,00	17,04
Kedawung	14,67	13,17	43,00	25,00
Sambirejo	12,09	11,09	38,20	30,69
Gondang	11,71	9,71	172,12	137,52
Sambungmacan	10,76	8,76	181,72	129,39
Ngrampal	12,71	10,71	28,25	42,20
Karangmalang	2,29	2,09	96,05	40,10
Sragen	5,38	4,88	0,00	-
Sidoharjo	3,91	2,91	17,10	8,00
Tanon	3,40	2,40	32,00	19,13
Gemolong	52,41	47,41	120,62	58,94
Miri	357,11	350,11	74,00	21,03
Sumberlawang	51,76	13,76	142,50	29,41
Mondokan	124,08	116,06	370,34	290,96
Sukodono	6,85	6,35	522,92	378,86
Gesi	12,14	10,14	780,24	438,33
Tangen	10,76	9,76	1.202,09	1.151,04
Jenar	21,24	19,24	3.331,00	2.835,78
Kabupaten Sragen	1.094,33	864,11	7.412,10	5.757,22

Lanjutan Tabel/*Continued Table* 5.2.1

Kecamatan Subdistrict	Kapuk Randu Cotton Plant		Tembakau/Tobacco	
	2022	2023	2022	2023
(1)	(14)	(15)	(16)	(17)
Kalijambe	36,63	31,33	-	-
Plupuh	19,73	19,73	-	-
Masaran	7,20	6,20	-	-
Kedawung	16,38	14,88	-	-
Sambirejo	74,88	67,88	-	2,00
Gondang	106,42	98,02	-	-
Sambungmacan	75,71	70,98	-	-
Ngrampal	4,30	3,30	-	-
Karangmalang	7,20	6,86	-	-
Sragen	4,27	4,27	-	2,00
Sidoharjo	1,44	1,37	-	-
Tanon	7,69	6,69	-	-
Gemolong	8,68	5,68	-	18,00
Miri	22,22	16,84	-	-
Sumberlawang	66,05	61,05	31,00	68,00
Mondokan	63,77	56,73	21,00	45,00
Sukodono	42,13	39,50	5,00	15,00
Gesi	84,92	78,92	-	-
Tangen	56,22	52,72	-	-
Jenar	44,22	44,22	-	-
Kabupaten Sragen	750,06	687,17	57,00	150,00

Sumber/*Source*: Dinas Pertanian dan Ketahanan Pangan Kabupaten Sragen/*Sragen Regency's Office of Agriculture and Food Security*

Tabel
Table 5.2.2**Produksi Perkebunan Menurut Kecamatan dan Jenis
Tanaman (ton), 2022 dan 2023**
*Production of Estates by Subdistrict and Type of Crops (ton),
2022 and 2023*

Kecamatan Subdistrict	Cengkeh Clove		Kelapa/Coconut	
	2022	2023	2022	2023
(1)	(2)	(3)	(4)	(5)
Kalijambe	-	...	343,5	440,17
Plupuh	-	...	-	91,60
Masaran	-	...	-	173,62
Kedawung	-	...	-	194,44
Sambirejo	-	...	-	284,02
Gondang	-	...	195,6	255,60
Sambungmacan	-	...	143,1	183,30
Ngrampal	-	...	-	160,90
Karangmalang	-	...	101,2	128,93
Sragen	-	...	-	119,60
Sidoharjo	-	...	128,0	141,40
Tanon	-	...	-	171,20
Gemolong	-	...	108,6	139,27
Miri	-	...	-	206,63
Sumberlawang	-	...	-	520,40
Mondokan	-	...	-	183,23
Sukodono	-	...	-	552,20
Gesi	-	...	318,9	399,88
Tangen	-	...	153,1	282,37
Jenar	-	...	153,1	147,87
Kabupaten Sragen	0,0	...	1.645,1	4.776,63

Lanjutan Tabel/*Continued Table* 5.2.2

Kecamatan Subdistrict	Karet/Rubber		Kopi/Coffee	
	2022	2023	2022	2023
(1)	(6)	(7)	(8)	(9)
Kalijambe	-	-	-	-
Plupuh	-	-	-	-
Masaran	-	-	-	-
Kedawung	-	-	1,35	1,50
Sambirejo	9,10	-	3,36	3,20
Gondang	-	58,00	-	-
Sambungmacan	-	-	-	-
Ngrampal	-	-	-	-
Karangmalang	-	-	-	-
Sragen	-	-	-	-
Sidoharjo	-	-	-	-
Tanon	-	-	-	-
Gemolong	-	-	-	-
Miri	-	-	-	-
Sumberlawang	-	-	-	-
Mondokan	-	-	-	-
Sukodono	-	-	-	-
Gesi	-	-	-	-
Tangen	-	-	-	-
Jenar	-	-	-	-
Kabupaten Sragen	9,10	58,00	4,71	4,70

Lanjutan Tabel/*Continued Table 5.2.2*

Kecamatan Subdistrict	Jambu Mete Cashew Nut		Tebu/Sugar cane	
	2022	2023	2022	2023
(1)	(10)	(11)	(12)	(13)
Kalijambe	106,50	182,17	295,00	87,80
Plupuh	11,50	40,96	490,37	16,00
Masaran	0,90	2,43	195,00	17,04
Kedawung	4,40	13,17	170,92	25,00
Sambirejo	3,90	11,09	146,72	30,69
Gondang	3,90	9,71	656,90	137,52
Sambungmacan	3,30	8,76	456,79	129,39
Ngrampal	3,70	10,71	112,00	42,20
Karangmalang	0,70	2,09	362,00	40,10
Sragen	1,60	4,88	-	-
Sidoharjo	1,24	2,91	68,96	8,00
Tanon	1,08	2,40	125,00	19,13
Gemolong	15,99	47,41	458,99	58,94
Miri	104,73	350,11	298,00	21,03
Sumberlawang	4,11	13,76	550,10	29,41
Mondokan	34,60	116,06	1.550,00	290,96
Sukodono	2,17	6,35	1.980,72	378,86
Gesi	3,88	10,14	2.501,10	438,33
Tangen	3,42	9,76	4.090,00	1.151,04
Jenar	3,20	19,24	12.060,81	2.835,78
Kabupaten Sragen	314,83	864,11	26.569,38	5.757,22

Lanjutan Tabel/Continued Table 5.2.2

Kecamatan Subdistrict	Kapuk Randu Cotton Plant		Tembakau/Tobacco	
	2022	2023	2022	2023
(1)	(14)	(15)	(16)	(17)
Kalijambe	5,60	31,33	-	-
Plupuh	2,30	19,73	-	-
Masaran	0,90	6,20	-	-
Kedawung	2,50	14,88	-	-
Sambirejo	11,50	67,88	-	2,00
Gondang	16,38	98,02	-	-
Sambungmacan	11,80	70,98	-	-
Ngrampal	0,70	3,30	-	-
Karangmalang	1,10	6,86	-	-
Sragen	0,70	4,27	-	2,00
Sidoarjo	0,22	1,37	-	-
Tanon	1,20	6,69	-	-
Gemolong	1,15	5,68	-	18,00
Miri	3,50	16,84	-	-
Sumberlawang	10,09	61,05	20,25	68,00
Mondokan	9,80	56,73	7,78	45,00
Sukodono	6,40	39,50	4,50	15,00
Gesi	12,80	78,92	-	-
Tangen	8,77	52,72	-	-
Jenar	6,74	44,22	-	-
Kabupaten Sragen	114,16	687,17	32,53	150,00

Sumber/Source: Dinas Pertanian dan Ketahanan Pangan Kabupaten Sragen/Sragen Regency's Office of Agriculture and Food Security

Tabel
Table 5.2.3

Luas Areal Tanaman Perkebunan Rakyat Menurut Jenis Tanaman di Kabupaten Sragen (ha), 2020-2023
Area of Small Estate Plants by Kind of Crops in Sragen Regency (ha), 2020-2023

Jenis Tanaman <i>Kind of Plants</i>	2020	2021	2022	2023
(1)	(2)	(3)	(4)	(5)
Tanaman Tahunan				
Karet/ Rubber	63,04	63,04	63,04	58,04
Kelapa/ Coconut	6.736,31	6.343,23	3.781,57	4.776,63
Kelapa Sawit/ Oil Palm	0,00	0,00	0,00	0,00
Kopi/ Coffee	19,00	19,00	17,70	4,70
Kakao/ Cocoa	0,00	0,00	0,00	0,00
Teh/ Tea	0,00	0,00	0,00	0,00
Jambu Mete	1.103,10	1.108,33	1.094,33	864,11
Pala/ Nutmeg	0,00	0,00	0,00	0,00
Lada/ Pepper	0,00	0,00	0,00	0,00
Tanaman Semusim				
Tebu/ Sugar Cane	7.010,20	7.297,00	7.412,10	5.757,22
Tembakau/ Tobacco	57,80	30,00	57,00	150,00
Nilam/ Patchouli	0,00	0,00	0,00	0,00

Sumber/Source: Dinas Pertanian dan Ketahanan Pangan Kabupaten Sragen/Sragen Regency's Office of Agriculture and Food Security

Tabel
Table 5.2.4**Produksi Perkebunan Rakyat Menurut Jenis Tanaman di Kabupaten Sragen (ton), 2020-2023**
Production of Small Estate Plants by Kind of Crops in Sragen Regency (ton), 2020–2023

Jenis Tanaman <i>Kind of Plants</i>	2020	2021	2022	2023
(1)	(2)	(3)	(4)	(5)
Tanaman Tahunan				
Karet/ Rubber	7,90	9,10	9,10	7,09
Kelapa/ Coconut	4.192,64	4.154,90	1.654,10	1.860,02
Kelapa Sawit/ Oil Palm	0,00	0,00	0,00	0,00
Kopi/ Coffee	5,40	4,70	4,70	0,91
Kakao/ Cocoa	0,00	0,00	0,00	0,00
Teh/ Tea	0,00	0,00	0,00	0,00
Jambu Mete	321,10	319,30	314,80	211,25
Pala/ Nutmeg	0,00	0,00	0,00	0,00
Lada/ Pepper	0,00	0,00	0,00	0,00
Tanaman Semusim				
Tebu/ Sugar Cane	30.944,40	31.523,00	26.569,40	24.168,10
Tembakau/ Tobacco	61,40	26,00	32,50	269,82
Nilam/ Patchouli	0,00	0,00	0,00	0,00

Sumber/Source: Dinas Pertanian dan Ketahanan Pangan Kabupaten Sragen/Sragen Regency's Office of Agriculture and Food Security

5.3 TANAMAN PANGAN FOOD CROPS

Tabel 5.3.1 Luas Lahan Sawah Menurut Kecamatan dan Jenis Pengairan di Kabupaten Sragen (hektar), 2023
Area of Wetland by Subdistrict and Type of Irrigation in Sragen Regency (hectare), 2023

Kecamatan Subdistrict	Irigasi Irrigation			Tadah Hujan	Lainnya	Jumlah Total
	1 Kali	2 Kali	3 Kali atau Lebih			
(1)	(2)	(3)	(4)	(5)	(6)	(7)
Kalijambe	0	0	731	1.229	0	1.960
Plupuh	0	1.304	665	698	0	2.667
Masaran	0	0	2.480	430	0	2.910
Kedawung	0	2.119	616	90	0	2.825
Sambirejo	0	1.120	310	0	57	1.487
Gondang	0	0	2.367	269	0	2.636
Sambungmacan	0	0	2.258	0	0	2.258
Ngrampal	0	0	1.904	464	0	2.368
Karangmalang	0	0	2.264	217	0	2.481
Sragen	0	0	1.285	136	7	1.428
Sidoarjo	0	0	3.200	0	0	3.200
Tanon	0	0	2.316	601	11	2.928
Gemolong	0	0	0	2.138	0	2.138
Miri	0	0	0	1.418	0	1.418
Sumberlawang	0	0	0	1.902	0	1.902
Mondokan	0	0	0	1.158	0	1.158
Sukodono	0	247	385	1.097	0	1.729
Gesi	0	0	0	782	0	782
Tangen	0	0	0	888	0	888
Jenar	0	0	28	633	0	661
Kabupaten Sragen	0	4.790	20.809	14.150	75	39.824

Sumber/Source: Dinas Pertanian dan Ketahanan Pangan Kabupaten Sragen/Sragen Regency's Office of Agriculture and Food Security

Tabel
Table 5.3.2**Luas Lahan Tegal/Kebun, Ladang/Huma, dan Lahan yang Sementara Tidak Diusahakan Menurut Kecamatan di Kabupaten Sragen (hektar), 2023**
Area of Dry Field/Garden, Shifting Cultivation, Land and Temporarily Unused Land by Subdistrict in Sragen Regency (hectar), 2023

Kecamatan <i>Subdistrict</i>	Tegal/Kebun <i>Dry Field/Garden</i>	Ladang/Huma <i>Shifting Cultivation</i>	Sementara Tidak Diusahakan <i>Temporarily Unused</i>
(1)	(2)	(3)	(4)
Kalijambe	1.416	0	0
Plupuh	925	0	0
Masaran	270	0	0
Kedawung	176	0	0
Sambirejo	841	370	0
Gondang	208	0	0
Sambungmacan	196	0	0
Ngrampal	140	0	0
Karangmalang	172	0	0
Sragen	50	0	0
Sidoarjo	75	0	0
Tanon	507	0	0
Gemolong	526	0	0
Miri	1.029	0	0
Sumberlawang	2.884	0	0
Mondokan	2.199	0	0
Sukodono	1.225	0	0
Gesi	1.592	0	0
Tangen	2.258	0	0
Jenar	164	445	0
Kabupaten Sragen	16.853	815	0

Sumber/Source: Dinas Pertanian dan Ketahanan Pangan Kabupaten Sragen/Sragen Regency's Office of Agriculture and Food Security

Tabel
Table 5.3.3**Luas Panen, Produktivitas, dan Produksi Padi Menurut Kecamatan di Kabupaten Sragen, 2023**
Harvested Area, Production, and Productivity of Paddy by Subdistrict in Sragen Regency, 2023

Kecamatan Subdistrict	Luas Panen (ha) Harvested Area (ha)	Produksi (ton) Production (ton)	Produktivitas (ton/ha) Productivity (ton/ha)
(1)	(2)	(3)	(4)
Kalijambe	4.715	30.884	6,55
Plupuh	7.304	47.779	6,54
Masaran	8.327	54.857	6,59
Kedawung	6.103	39.747	6,51
Sambirejo	3.502	22.877	6,53
Gondang	7.445	49.306	6,62
Sambungmacan	6.588	43.733	6,64
Ngrampal	6.686	43.120	6,45
Karangmalang	7.139	47.253	6,62
Sragen	4.144	27.316	6,59
Sidoarjo	9.585	64.713	6,75
Tanon	9.235	60.711	6,57
Gemolong	4.879	31.716	6,50
Miri	3.436	20.752	6,04
Sumberlawang	4.185	25.373	6,06
Mondokan	2.434	14.753	6,06
Sukodono	3.666	22.217	6,06
Gesi	1.765	10.642	6,03
Tangen	1.806	10.855	6,01
Jenar	1.716	10.336	6,02
Kabupaten Sragen	104.660	678.940	6,45

Sumber/Source: Dinas Pertanian dan Ketahanan Pangan Kabupaten Sragen/Sragen Regency's Office of Agriculture and Food Security

Tabel 5.3.4 **Produksi Padi Setara Beras Menurut Kecamatan di Kabupaten Sragen, 2023**
Rice Equivalent Production by Subdistrict in Sragen Regency, 2023

Kecamatan Subdistrict	Produksi Padi (kuintal GKG) Paddy Production (kuintal GKG)	Produksi Padi Setara Beras (kuintal) Rice Equivalent Production (kuintal)
(1)	(2)	(3)
Kalijambe	308.838	197.718
Plupuh	477.792	305.883
Masaran	548.573	351.196
Kedawung	397.465	254.457
Sambirejo	228.771	146.459
Gondang	493.061	315.658
Sambungmacan	437.329	279.978
Ngrampal	431.198	276.053
Karangmalang	472.531	302.514
Sragen	273.155	174.874
Sidoarjo	647.134	414.295
Tanon	607.111	388.673
Gemolong	317.159	203.045
Miri	207.517	132.853
Sumberlawang	253.728	162.436
Mondokan	147.528	94.447
Sukodono	222.165	142.230
Gesi	106.424	68.133
Tangen	108.548	69.492
Jenar	103.361	66.172
Kabupaten Sragen	6.789.388	4.346.566

Sumber/Source: Dinas Pertanian dan Ketahanan Pangan Kabupaten Sragen/Sragen Regency's Office of Agriculture and Food Security

Tabel
Table 5.3.5**Luas Panen, Produktivitas, dan Produksi Padi Sawah Menurut Kecamatan di Kabupaten Sragen, 2023**
Harvested Area, Production, and Productivity of Wetland Paddy by Subdistrict in Sragen Regency, 2023

Kecamatan Subdistrict	Luas Panen (ha) Harvested Area (ha)	Produksi (ton) Production (ton)	Produktivitas (ton/ha) Productivity (ton/ha)
(1)	(2)	(3)	(4)
Kalijambe	4.425	29.074	6,57
Plupuh	6.454	42.284	6,55
Masaran	8.327	54.857	6,59
Kedawung	6.103	39.747	6,51
Sambirejo	3.502	22.877	6,53
Gondang	7.445	49.306	6,62
Sambungmacan	6.588	43.733	6,64
Ngrampal	6.686	43.120	6,45
Karangmalang	7.139	47.253	6,62
Sragen	4.144	27.316	6,59
Sidoarjo	9.437	63.789	6,76
Tanon	8.148	53.803	6,60
Gemolong	4.626	30.143	6,52
Miri	2.962	17.796	6,01
Sumberlawang	3.777	22.829	6,04
Mondokan	2.347	14.202	6,05
Sukodono	3.666	22.217	6,06
Gesi	1.765	10.642	6,03
Tangen	1.806	10.855	6,01
Jenar	1.716	10.336	6,02
Kabupaten Sragen	101.065	656.179	6,49

Sumber/Source: Dinas Pertanian dan Ketahanan Pangan Kabupaten Sragen/Sragen Regency's Office of Agriculture and Food Security

Tabel
Table 5.3.6**Produksi Padi Sawah Setara Beras Menurut Kecamatan di Kabupaten Sragen, 2023**
Rice Equivalent Production of Wetland Paddy by Subdistrict in Sragen Regency, 2023

Kecamatan Subdistrict	Produksi Padi (kuintal GKG) Paddy Production (kuintal GKG)	Produksi Padi Setara Beras (kuintal) Rice Equivalent Production (kuintal)
(1)	(2)	(3)
Kalijambe	290.736	186.129
Plupuh	422.840	270.702
Masaran	548.573	351.196
Kedawung	397.465	254.457
Sambirejo	228.771	146.459
Gondang	493.061	315.658
Sambungmacan	437.329	279.978
Ngrampal	431.198	276.053
Karangmalang	472.531	302.514
Sragen	273.155	174.874
Sidoarjo	637.887	408.376
Tanon	538.032	344.448
Gemolong	301.428	192.974
Miri	177.964	113.932
Sumberlawang	228.289	146.151
Mondokan	142.020	90.922
Sukodono	222.165	142.230
Gesi	106.424	68.133
Tangen	108.548	69.492
Jenar	103.361	66.172
Kabupaten Sragen	6.561.777	4.200.850

Sumber/Source: Dinas Pertanian dan Ketahanan Pangan Kabupaten Sragen/Sragen Regency's Office of Agriculture and Food Security

Tabel
Table 5.3.7**Luas Panen, Produktivitas, dan Produksi Padi Gogo Menurut Kecamatan di Kabupaten Sragen, 2023**
Harvested Area, Production, and Productivity of Dryland Paddy by Subdistrict in Sragen Regency, 2023

Kecamatan Subdistrict	Luas Panen (ha) Harvested Area (ha)	Produksi (ton) Production (ton)	Produktivitas (ton/ha) Productivity (ton/ha)
(1)	(2)	(3)	(4)
Kalijambe	290	1.810	6,24
Plupuh	850	5.495	6,47
Masaran	-	-	-
Kedawung	-	-	-
Sambirejo	-	-	-
Gondang	-	-	-
Sambungmacan	-	-	-
Ngrampal	-	-	-
Karangmalang	-	-	-
Sragen	-	-	-
Sidoarjo	148	925	6,25
Tanon	1.087	6.908	6,36
Gemolong	253	1.573	6,22
Miri	474	2.955	6,24
Sumberlawang	408	2.544	6,24
Mondokan	87	551	6,33
Sukodono	-	-	-
Gesi	-	-	-
Tangen	-	-	-
Jenar	-	-	-
Kabupaten Sragen	3.597	22.761	6,33

Sumber/Source: Dinas Pertanian dan Ketahanan Pangan Kabupaten Sragen/Sragen Regency's Office of Agriculture and Food Security

Tabel
Table 5.3.8**Produksi Padi Gogo Setara Beras Menurut Kecamatan di Kabupaten Sragen, 2023**
Rice Equivalent Production of Dryland Paddy by Subdistrict in Sragen Regency, 2023

Kecamatan Subdistrict	Produksi Padi (kuintal GKG) Paddy Production (kuintal GKG)	Produksi Padi Setara Beras (kuintal) Rice Equivalent Production (kuintal)
(1)	(2)	(3)
Kalijambe	1.810	1.159
Plupuh	5.495	3.518
Masaran	-	-
Kedawung	-	-
Sambirejo	-	-
Gondang	-	-
Sambungmacan	-	-
Ngrampal	-	-
Karangmalang	-	-
Sragen	-	-
Sidoarjo	925	592
Tanon	6.908	4.422
Gemolong	1.573	1.007
Miri	2.955	1.892
Sumberlawang	2.544	1.629
Mondokan	551	353
Sukodono	-	-
Gesi	-	-
Tangen	-	-
Jenar	-	-
Kabupaten Sragen	22.761	14.572

Sumber/Source: Dinas Pertanian dan Ketahanan Pangan Kabupaten Sragen/Sragen Regency's Office of Agriculture and Food Security

Tabel
Table 5.3.9**Luas Panen Jagung, Kedelai, Kacang Tanah, Kacang Hijau, Ubi Kayu, dan Ubi Jalar Menurut Kecamatan di Kabupaten Sragen, 2022 (Ha), 2023**
Harvested Area of Maize, Soybean, Peanut, Mungbean, Cassava, and Sweet Potato by Subdistrict in Sragen Regency, 2022 (hectar), 2023

Kecamatan Subdistrict	Jagung Maize	Kedelai Soybean	Kacang Tanah Peanut	Kacang Hijau Mungbean	Ubi Kayu Cassava	Ubi Jalar Sweet Potato
(1)	(2)	(3)	(4)	(5)	(6)	(7)
Kalijambe	856	-	438	-	87	-
Plupuh	240	-	601	-	-	-
Masaran	27	-	-	-	-	-
Kedawung	43	338	-	-	-	-
Sambirejo	227	435	120	-	-	-
Gondang	10	244	-	-	-	-
Sambungmacan	17	-	2	-	-	-
Ngrampal	11	-	10	-	-	-
Karangmalang	0	-	-	-	-	-
Sragen	0	-	-	-	-	-
Sidoarjo	0	-	-	-	-	-
Tanon	338	-	243	-	2	-
Gemolong	749	-	296	-	-	-
Miri	2.666	-	193	2	35	-
Sumberlawang	8.506	-	220	-	-	-
Mondokan	3.335	-	340	-	-	-
Sukodono	3.574	58	312	-	-	-
Gesi	941	-	-	-	-	-
Tangen	4.085	-	-	-	-	-
Jenar	1.865	-	-	-	-	-
Kabupaten Sragen	27.491	1.075	2.775	2	124	-

Sumber/Source: Dinas Pertanian dan Ketahanan Pangan Kabupaten Sragen/Sragen Regency's Office of Agriculture and Food Security

Tabel
Table 5.3.10**Produksi Jagung, Kedelai, Kacang Tanah, Kacang Hijau, Ubi Kayu, dan Ubi Jalar Menurut Kecamatan di Kabupaten Sragen (Ton), 2023**
Production of Maize, Soybean, Peanut, Mungbean, Cassava, and Sweet Potato by Subdistrict in Sragen Regency (Ton), 2023

Kecamatan Subdistrict	Jagung Maize	Kedelai Soybean	Kacang Tanah Peanut	Kacang Hijau Mungbean	Ubi Kayu Cassava	Ubi Jalar Sweet Potato
(1)	(2)	(3)	(4)	(5)	(6)	(7)
Kalijambe	5.568	-	856	-	2.252	-
Plupuh	1.564	-	1.291	-	-	-
Masaran	173	-	-	-	-	-
Kedawung	281	613	-	-	-	-
Sambirejo	1.480	834	219	-	-	-
Gondang	64	437	-	-	-	-
Sambungmacan	111	-	3	-	-	-
Ngrampal	71	-	18	-	-	-
Karangmalang	-	-	-	-	-	-
Sragen	-	-	-	-	-	-
Sidoarjo	-	-	-	-	-	-
Tanon	2.271	-	529	-	60	-
Gemolong	5.038	-	573	-	-	-
Miri	18.718	-	354	34	1.063	-
Sumberlawang	62.127	-	402	-	-	-
Mondokan	23.779	-	621	-	-	-
Sukodono	25.432	105	573	-	-	-
Gesi	6.610	-	-	-	-	-
Tangen	29.454	-	-	-	-	-
Jenar	13.295	-	-	-	-	-
Kabupaten Sragen	196.036	1.989	5.439	34	3.375	-

Sumber/Source: Dinas Pertanian dan Ketahanan Pangan Kabupaten Sragen/Sragen Regency's Office of Agriculture and Food Security

5.4 PETERNAKAN LIVESTOCK

Tabel 5.4.1 Populasi Ternak Menurut Kecamatan dan Jenis Ternak (ekor), 2022 dan 2023
Livestock Population by Sub District and Kind of Livestock (heads), 2022 and 2023

Kecamatan Subdistrict	Sapi Perah Dairy Cattle		Sapi Potong Beef Cattle		Kerbau Buffalo	
	2022	2023	2022	2023	2022	2023
(1)	(2)	(3)	(4)	(5)	(6)	(7)
Kalijambe	-	-	5.241	5.241	-	-
Plupuh	-	-	7.011	7.111	-	-
Masaran	-	-	3.725	3.725	2	-
Kedawung	-	-	4.330	4.330	3	3
Sambirejo	-	-	3.420	3.420	6	3
Gondang	-	-	3.757	3.755	8	7
Sambungmanan	-	-	4.393	4.423	8	8
Ngrampal	-	-	4.433	4.533	6	6
Karangmalang	-	-	4.413	4.513	3	3
Sragen	-	-	2.251	2.351	-	-
Sidoarjo	-	-	4.473	4.473	4	4
Tanon	-	-	5.574	5.574	3	3
Gemolong	-	-	6.072	6.072	2	2
Miri	-	-	5.674	5.674	-	-
Sumberlawang	-	-	6.773	6.773	8	8
Mondokan	-	-	7.577	7.577	14	9
Sukodono	-	-	5.279	5.279	9	5
Gesi	-	-	3.518	3.518	8	8
Tangen	-	-	5.821	5.821	13	7
Jenar	-	-	5.352	5.352	17	9
Kabupaten Sragen	-	-	99.087	99.515	114	85

Lanjutan Tabel/*Continued Table* 5.4.1

Kecamatan Subdistrict	Kambing Goat		Domba Sheep	
	2022	2023	2022	2023
(1)	(8)	(9)	(10)	(11)
Kalijambe	4.860	4.860	4.882	4.082
Plupuh	3.365	3.365	4.549	4.519
Masaran	3.793	3.793	3.084	3.084
Kedawung	3.963	3.963	5.592	5.592
Sambirejo	5.391	5.390	6.013	6.013
Gondang	2.880	2.880	2.822	2.822
Sambungmacan	3.126	3.126	4.162	4.162
Ngrampal	4.417	4.417	3.721	3.721
Karangmalang	2.614	2.614	4.635	4.635
Sragen	3.754	3.754	3.000	3.000
Sidoharjo	3.012	3.012	2.561	2.561
Tanon	5.163	5.163	5.602	5.602
Gemolong	2.965	3.365	3.789	3.789
Miri	3.682	3.682	5.826	5.826
Sumberlawang	5.051	5.051	5.516	5.516
Mondokan	4.384	4.384	4.402	4.402
Sukodono	5.228	5.220	2.824	2.824
Gesi	4.610	4.610	2.802	2.802
Tangen	4.548	4.548	2.061	2.061
Jenar	3.363	3.363	2.128	2.128
Kabupaten Sragen	80.169	80.560	79.971	79.141

Lanjutan Tabel/*Continued Table* 5.4.1

Kecamatan Subdistrict	Kuda Horse		Babi Pig	
	2022	2023	2022	2023
(1)	(12)	(13)	(14)	(15)
Kalijambe	-	-	-	-
Plupuh	3	3	-	-
Masaran	2	2	976	461
Kedawung	-	-	194	89
Sambirejo	-	-	-	-
Gondang	2	2	156	71
Sambungmacan	-	-	99	47
Ngrampal	-	-	-	-
Karangmalang	12	12	344	160
Sragen	6	6	221	101
Sidoarjo	-	-	102	48
Tanon	-	-	178	81
Gemolong	-	-	93	44
Miri	3	3	-	-
Sumberlawang	-	-	-	-
Mondokan	-	-	-	-
Sukodono	1	1	25	12
Gesi	-	-	-	-
Tangen	-	-	-	-
Jenar	-	-	-	-
Kabupaten Sragen	29	29	2.388	1.114

Sumber/Source: Dinas Peternakan dan Perikanan Kabupaten Sragen/ Departement of Livestock and Fisheries of Sragen Regency

Tabel 5.4.2 **Populasi Unggas Menurut Kecamatan dan Jenis Unggas (ekor), 2022 dan 2023**
Poultry Population by Sub District and Kind of Poultry (heads), 2022 and 2023

Kecamatan Subdistrict	Ayam Kampung Native Chicken		Ayam Petelur Layer	
	2022	2023	2022	2023
(1)	(2)	(3)	(4)	(5)
Kalijambe	81.186	81.210	9.520	9.520
Plupuh	67.473	67.498	5.780	5.780
Masaran	122.269	122.294	344.156	344.156
Kedawung	101.527	101.551	1.590	1.590
Sambirejo	72.791	72.815	8.100	8.100
Gondang	53.847	53.872	11.600	11.600
Sambungmacan	59.590	59.615	3.990	3.990
Ngrampal	53.149	53.174	4.890	4.890
Karangmalang	130.338	130.363	3.290	3.290
Sragen	107.145	107.169	-	-
Sidoarjo	41.798	41.823	850	850
Tanon	113.867	113.891	8.600	8.600
Gemolong	47.834	47.859	21.800	21.800
Miri	41.098	41.123	950	950
Sumberlawang	84.295	84.319	55.000	55.000
Mondokan	86.814	86.838	950	950
Sukodono	41.665	41.690	8.604	8.604
Gesi	37.868	37.893	20.200	20.200
Tangen	37.863	37.888	850	850
Jenar	46.090	46.115	6.380	6.380
Kabupaten Sragen	1.428.507	1.429.000	517.100	517.100

Lanjutan Tabel/Continued Table 5.4.2

Kecamatan Subdistrict	Ayam Pedaging Broiler		Itik Duck	
	2022	2023	2022	2023
(1)	(6)	(7)	(8)	(9)
Kalijambe	914.275	3.469.625	2.359	2.407
Plupuh	815.775	3.371.125	12.602	12.588
Masaran	767.775	3.323.125	4.770	4.818
Kedawung	-	-	5.885	5.933
Sambirejo	871.875	3.427.225	3.381	3.429
Gondang	790.775	3.346.125	2.795	2.843
Sambungmacan	777.225	3.332.575	2.621	2.669
Ngrampal	875.775	3.431.125	7.400	7.448
Karangmalang	798.775	3.354.125	2.619	2.667
Sragen	-	-	3.070	3.118
Sidoarjo	805.775	3.361.125	10.986	10.963
Tanon	900.775	3.456.125	2.778	2.826
Gemolong	831.775	3.387.125	2.893	2.941
Miri	950.775	3.506.125	2.623	2.671
Sumberlawang	886.275	3.441.625	2.291	2.339
Mondokan	915.775	3.471.125	2.540	2.588
Sukodono	937.775	3.493.125	1.971	2.019
Gesi	775.775	3.331.125	2.799	2.847
Tangen	845.775	3.401.125	2.127	2.175
Jenar	869.375	3.424.725	1.919	1.967
Kabupaten Sragen	15.332.100	61.328.400	80.429	81.256

Lanjutan Tabel/*Continued Table* 5.4.2

Kecamatan Subdistrict	Itik Manila Manila Ducks		Angsa Goose	
	2022	2023	2022	2023
(1)	(10)	(11)	(12)	(13)
Kalijambe	3.212	3.226	103	136
Plupuh	381	397	118	151
Masaran	388	404	116	149
Kedawung	918	934	128	161
Sambirejo	141	157	118	151
Gondang	534	550	123	156
Sambungmacan	499	515	258	293
Ngrampal	208	224	88	121
Karangmalang	101	117	360	394
Sragen	1.373	1.389	218	252
Sidoarjo	2.272	2.288	265	299
Tanon	959	975	273	307
Gemolong	1.390	1.406	98	131
Miri	1.730	1.746	236	270
Sumberlawang	428	444	183	217
Mondokan	578	594	106	139
Sukodono	181	197	88	121
Gesi	936	952	108	141
Tangen	238	254	98	131
Jenar	142	158	78	111
Kabupaten Sragen	16.609	16.927	3.163	3.831

Sumber/Source: Dinas Peternakan dan Perikanan Kabupaten Sragen/ Departement of Livestock and Fisheries of Sragen Regency

Tabel
Table 5.4.3**Produksi Daging Ternak Menurut Kecamatan dan Jenis Ternak (kg), 2022 dan 2023**
Meat Production by Sub District and Kind of Livestock (kg), 2022 and 2023

Kecamatan Subdistrict	Sapi Perah Dairy Cattle		Sapi Potong Beef Cattle		Kerbau Buffalo	
	2022	2023	2022	2023	2022	2023
(1)	(2)	(3)	(4)	(5)	(6)	(7)
Kalijambe	-	-	82.926	85.527	-	-
Plupuh	-	-	82.916	85.517	-	-
Masaran	-	-	82.726	85.327	-	-
Kedawung	-	-	82.726	85.327	-	-
Sambirejo	-	-	82.916	85.517	-	-
Gondang	-	-	82.926	85.527	-	-
Sambungmacan	-	-	82.916	85.517	-	-
Ngrampal	-	-	82.726	85.327	-	-
Karangmalang	-	-	82.916	85.517	-	-
Sragen	-	-	114.975	117.559	-	-
Sidoarjo	-	-	82.726	85.327	-	-
Tanon	-	-	82.726	85.327	-	-
Gemolong	-	-	82.926	85.527	-	-
Miri	-	-	82.726	85.327	-	-
Sumberlawang	-	-	82.916	85.517	-	-
Mondokan	-	-	82.726	85.327	-	-
Sukodono	-	-	82.916	85.517	-	-
Gesi	-	-	82.726	85.327	-	-
Tangen	-	-	82.726	85.327	-	-
Jenar	-	-	82.726	85.327	-	-
Kabupaten Sragen	-	-	1.688.509	1.740.512	-	-

Lanjutan Tabel/*Continued Table* 5.4.3

Kecamatan Subdistrict	Kambing Goat		Domba Sheep	
	2022	2023	2022	2023
(1)	(8)	(9)	(10)	(11)
Kalijambe	14.795	47.034	17.047	46.995
Plupuh	14.695	46.934	16.947	46.895
Masaran	15.355	47.594	17.547	47.495
Kedawung	14.615	46.854	16.967	46.915
Sambirejo	14.755	46.994	16.287	46.235
Gondang	15.505	47.744	17.777	47.725
Sambungmakan	14.875	47.114	15.387	45.335
Ngrampal	14.805	47.044	17.877	47.825
Karangmalang	14.755	46.994	2.470	24.677
Sragen	20.186	52.430	3.004	25.211
Sidoarjo	14.644	46.923	16.937	46.885
Tanon	15.655	47.894	18.217	48.165
Gemolong	17.215	49.454	19.417	49.365
Miri	14.695	46.934	17.017	46.965
Sumberlawang	15.255	47.494	17.717	47.665
Mondokan	14.725	46.964	17.047	46.995
Sukodono	15.345	47.584	17.577	47.525
Gesi	14.815	47.054	16.027	45.975
Tangen	15.305	47.544	17.947	47.895
Jenar	14.755	46.994	2.475	24.682
Kabupaten Sragen	306.750	951.575	301.688	877.425

Lanjutan Tabel/Continued Table 5.4.3

Kecamatan Subdistrict	Kuda Horse		Babi Pig	
	2022	2023	2022	2023
(1)	(6)	(7)	(8)	(9)
Kalijambe	-	-	-	-
Plupuh	-	-	-	-
Masaran	-	-	-	-
Kedawung	-	-	-	-
Sambirejo	-	-	-	-
Gondang	-	-	-	-
Sambungmacan	-	-	-	-
Ngrampal	-	-	-	-
Karangmalang	-	-	-	-
Sragen	-	-	-	-
Sidoarjo	-	-	-	-
Tanon	-	-	-	-
Gemolong	-	-	-	-
Miri	-	-	-	-
Sumberlawang	-	-	-	-
Mondokan	-	-	-	-
Sukodono	-	-	-	-
Gesi	-	-	-	-
Tangen	-	-	-	-
Jenar	-	-	-	-
Kabupaten Sragen	-	-	-	-

Sumber/Source: Dinas Peternakan dan Perikanan Kabupaten Sragen/ Department of Livestock and Fisheries of Sragen Regency

Tabel
Table 5.4.4**Produksi Daging Unggas Menurut Kecamatan dan Jenis Unggas (kg), 2022 dan 2023**
Poultry Meat Production by Sub District and Kind of Poultry (kg), 2022 and 2023

Kecamatan Subdistrict	Ayam Kampung Native Chicken		Ayam Petelur Layer	
	2022	2023	2022	2023
(1)	(2)	(3)	(4)	(5)
Kalijambe	56.491	74.331	-	-
Plupuh	56.111	73.951	-	-
Masaran	67.161	85.001	-	-
Kedawung	59.611	77.451	-	-
Sambirejo	52.111	69.951	-	-
Gondang	66.921	84.761	-	-
Sabungmacan	62.071	79.911	-	-
Ngrampal	54.301	72.141	-	-
Karangmalang	64.891	82.731	-	-
Sragen	140.892	158.737	-	-
Sidoarjo	57.141	74.981	-	-
Tanon	53.491	71.331	-	-
Gemolong	63.671	81.511	-	-
Miri	54.431	72.271	-	-
Sumberlawang	64.241	82.081	-	-
Mondokan	49.861	67.701	-	-
Sukodono	54.761	72.601	-	-
Gesi	47.621	65.461	-	-
Tangen	59.561	77.401	-	-
Jenar	54.031	71.871	-	-
Kabupaten Sragen	1.239.371	1.596.176	-	-

Lanjutan Tabel/*Continued Table 5.4.4*

Kecamatan Subdistrict	Ayam Pedaging Broiler		Itik Duck	
	2022	2023	2022	2023
(1)	(10)	(11)	(12)	(13)
Kalijambe	209.813	247.329	6.541	27.093
Plupuh	209.433	246.949	6.451	27.003
Masaran	220.483	257.999	6.831	27.383
Kedawung	212.933	250.449	6.621	27.173
Sambirejo	205.433	242.949	6.451	27.003
Gondang	220.243	257.759	6.621	27.173
Sambungmacan	215.393	252.909	6.591	27.143
Ngrampal	207.623	245.139	6.691	27.243
Karangmalang	218.213	255.729	7.441	27.993
Sragen	294.224	331.744	13.782	34.351
Sidoarjo	210.463	247.979	7.831	28.383
Tanon	206.813	244.329	17.502	38.072
Gemolong	216.993	254.509	7.471	28.023
Miri	207.753	245.269	6.341	26.893
Sumberlawang	217.563	255.079	6.631	27.183
Mondokan	203.183	240.699	6.251	26.803
Sukodono	208.083	245.599	6.541	27.093
Gesi	200.943	238.459	6.411	26.963
Tangen	212.883	250.399	6.361	26.913
Jenar	207.353	244.869	6.281	26.833
Kabupaten Sragen	4.305.821	5.056.145	151.642	562.717

Lanjutan Tabel/*Continued Table* 5.4.4

Kecamatan <i>Subdistrict</i>	Itik Manila <i>Manila Ducks</i>		Angsa <i>Goose</i>	
	2022	2023	2022	2023
(1)	(10)	(11)	(12)	(13)
Kalijambe	330	2.110	-	-
Plupuh	240	2.020	-	-
Masaran	620	2.400	-	-
Kedawung	410	2.190	-	-
Sambirejo	240	2.020	-	-
Gondang	410	2.190	-	-
Sambungmacan	380	2.160	-	-
Ngrampal	480	2.260	-	-
Karangmalang	930	3.010	-	-
Sragen	2.580	9.360	-	-
Sidoarjo	1.320	3.400	-	-
Tanon	2.682	13.070	-	-
Gemolong	960	3.040	-	-
Miri	130	1.910	-	-
Sumberlawang	420	2.200	-	-
Mondokan	40	1.820	-	-
Sukodono	330	2.110	-	-
Gesi	200	1.980	-	-
Tangen	150	1.930	-	-
Jenar	70	1.850	-	-
Kabupaten Sragen	12.922	63.030	-	-

Sumber/Source: Dinas Peternakan dan Perikanan Kabupaten Sragen/ Departement of Livestock and Fisheries of Sragen Regency

Tabel
Table 5.4.5

Jumlah Ternak yang Dipotong di Luar Rumah Potong Hewan Menurut Jenis Ternak di Kabupaten Sragen (Ekor), 2017-2023
Number of Livestock Slaughtered (Outside Slaughtered House) by Kinds in Sragen Regency (heads), 2017-2021

Tahun Year	Sapi Cow	Kerbau Buffalo	Kambing Goat	Domba Sheep	Babi Pig
(1)	(2)	(3)	(4)	(5)	(6)
2017	498	-	197	428	-
2018	5.297	-	7.188	8.723	-
2019	5.466	-	7.144	6.387	-
2020	363	-	458	713	-
2021	206	-	234	383	-
2022	180	-	335	560	-
2023	6.907	-	19.265	15.417	-

Sumber/Source: Dinas Peternakan dan Perikanan Kabupaten Sragen/ Departement of Livestock and Fisheries of Sragen Regency

Tabel 5.4.6 Jumlah Ternak yang Dipotong di Rumah Potong Hewan Menurut Jenis Ternak di Kabupaten Sragen (Ekor), 2017-2023
Number of Livestock Slaughtered Slaughtered House) by Kinds in Sragen Regency (heads), 2017-2023

Tahun Year	Sapi Cow	Kerbau Buffalo	Kambing Goat	Domba Sheep	Babi Pig
(1)	(2)	(3)	(4)	(5)	(6)
2017	2.433	-	651	975	-
2018	2.459	-	868	666	-
2019	2.418	-	634	826	-
2020	1.654	-	269	438	-
2021	1.116	-	-	-	-
2022	1.332	-	-	-	-
2023	1.604	-	-	-	-

Sumber/Source: Dinas Peternakan dan Perikanan Kabupaten Sragen/ Departement of Livestock and Fisheries of Sragen Regency

Tabel
Table 5.4.7**Produksi Susu Sapi dan Telur Menurut Jenis di Kabupaten Sragen, 2023**
Production of Eggs by Kinds in Sragen Regency, 2023

Kecamatan Subdistrict	Susu Sapi Dairy Cow's Milk (Kiloliter)	Ayam Petelur Layer (Ton)	Ayam Kampung Domestic Hens (Ton)	Itik Duck (Ton)	Puyuh Quail (Ton)
(1)	(2)	(3)	(4)	(5)	(6)
Kalijambe	-	92.206	110.204	28.175	51.840
Plupuh	-	307.147	111.833	139.495	-
Masaran	-	3.638.905	118.608	32.661	2.043
Kedawung	-	17.500	111.986	30.390	996
Sambirejo	-	89.500	115.811	46.120	-
Gondang	-	95.382	109.835	48.944	13.065
Sambungmacan	20.412	52.441	112.128	8.513	4.450
Ngrampal	-	52.441	117.942	62.070	-
Karangmalang	-	46.088	109.637	12.113	-
Sragen	-	-	76.489	17.098	11.637
Sidoarjo	-	10.088	108.899	111.806	9.593
Tanon	-	94.794	116.101	128.419	58.751
Gemolong	-	244.206	109.907	19.701	5.606
Miri	-	10.088	114.362	13.498	26.878
Sumberlawang	-	328.912	116.468	15.270	-
Mondokan	-	10.088	118.295	7.129	2.660
Sukodono	-	18.559	120.176	23.356	-
Gesi	-	116.559	110.321	9.344	2.413
Tangen	-	10.088	120.608	4.913	-
Jenar	-	63.029	114.299	3.806	-
Kabupaten Sragen	20.412	5.298.021	2.243.909	762.821	189.932

Sumber/Source: Dinas Peternakan dan Perikanan Kabupaten Sragen/ Departement of Livestock and Fisheries of Sragen Regency

5.5 PERIKANAN FISHERY

Tabel 5.5.1 **Produksi dan Nilai Produksi Perikanan Tangkap Menurut Kecamatan dan Jenis Penangkapan, 2023**
Production and Production Value of Fish Capture by Sub District and Type of Captures, 2023

Kecamatan Subdistrict	Perikanan Tangkap di Laut <i>Marine Capture Fisheries</i>		Perikanan Perairan Umum Daratan <i>Inland Open Water Capture Fisheries</i>	
	Volume Volume (Ton)	Nilai Value (000 Rp)	Volume Volume (Ton)	Nilai Value (000 Rp)
(1)	(2)	(3)	(4)	(5)
Kalijambe	-	-	0,00	0,00
Plupuh	-	-	0,00	0,00
Masaran	-	-	0,00	0,00
Kedawung	-	-	67,86	963.245,00
Sambirejo	-	-	33,93	496.115,00
Gondang	-	-	0,00	0,00
Sambungmacan	-	-	241,72	3.856.949,00
Ngrampal	-	-	0,00	0,00
Karangmalang	-	-	45,24	642.164,00
Sragen	-	-	0,00	0,00
Sidoarjo	-	-	0,00	0,00
Tanon	-	-	226,19	4.123.613,00
Gemolong	-	-	0,00	0,00
Miri	-	-	927,16	17.950.711,00
Sumberlawang	-	-	1.009,70	19.612.786,00
Mondokan	-	-	0,00	0,00
Sukodono	-	-	34,53	550.993,00
Gesi	-	-	0,00	0,00
Tangen	-	-	0,00	0,00
Jenar	-	-	69,06	1.101.985,00
Kabupaten Sragen	-	-	2.655,39	49.298.561,00

Sumber/Source: Dinas Peternakan dan Perikanan Kabupaten Sragen/ Departement of Livestock and Fisheries of Sragen Regency

Tabel
Table 5.5.2**Produksi dan Nilai Produksi Perikanan Tangkap di
Perairan Umum Menurut Kecamatan dan Lokasi, 2023**
*Production and Production Value of Inland Open Water
Capture Fisheries by Sub District and Location, 2023*

Kecamatan Subdistrict	Waduk/Reservoir		Sungai/River	
	Volume Volume (Ton)	Nilai Value (000 Rp)	Volume Volume (Ton)	Nilai Value (000 Rp)
(1)	(2)	(3)	(4)	(5)
Kalijambe	0,00	0,00	0,00	0,00
Plupuh	0,00	0,00	0,00	0,00
Masaran	0,00	0,00	0,00	0,00
Kedawung	67,86	963.245,00	0,00	0,00
Sambirejo	33,93	496.115,00	0,00	0,00
Gondang	0,00	0,00	0,00	0,00
Sambungmacan	0,00	0,00	241,72	3.856.949,00
Ngrampal	0,00	0,00	0,00	0,00
Karangmalang	45,24	642.164,00	0,00	0,00
Sragen	0,00	0,00	0,00	0,00
Sidoarjo	0,00	0,00	0,00	0,00
Tanon	226,19	4.123.613,00	0,00	0,00
Gemolong	0,00	0,00	0,00	0,00
Miri	927,16	17.950.711,00	0,00	0,00
Sumberlawang	1.009,70	19.612.786,00	0,00	0,00
Mondokan	0,00	0,00	0,00	0,00
Sukodono	0,00	0,00	34,53	550.993,00
Gesi	0,00	0,00	0,00	0,00
Tangen	0,00	0,00	0,00	0,00
Jenar	0,00	0,00	69,06	1.101.985,00
Kabupaten Sragen	2.310,07	43.788.634,00	345,31	5.509.927,00

Sumber/Source: Dinas Peternakan dan Perikanan Kabupaten Sragen/ Department of Livestock and Fisheries of Sragen Regency

Tabel
Table 5.5.3**Produksi Produksi Perikanan Budidaya Menurut
Kecamatan dan Jenis Kegiatan (Ton), 2023**
**Production of Aquaculture by Sub District and Type of
Activity (Ton), 2023**

Kecamatan Subdistrict	Jaring Apung Tawar Freshwater Floating Net		Jaring Tancap Tawar Freshwater Pen Culture	
	Volume Volume (Ton)	Nilai Value (000 Rp)	Volume Volume (Ton)	Nilai Value (000 Rp)
(1)	(2)	(3)	(4)	(5)
Kalijambe	0,00	0,00	-	-
Plupuh	0,00	0,00	-	-
Masaran	0,00	0,00	-	-
Kedawung	0,00	0,00	-	-
Sambirejo	0,00	0,00	-	-
Gondang	0,00	0,00	-	-
Sambungmacan	0,00	0,00	-	-
Ngrampal	0,00	0,00	-	-
Karangmalang	0,00	0,00	-	-
Sragen	0,00	0,00	-	-
Sidoarjo	0,00	0,00	-	-
Tanon	0,00	0,00	-	-
Gemolong	0,00	0,00	-	-
Miri	2.666,89	184.086.420,00	-	-
Sumberlawang	26.289,15	626.682.560,00	-	-
Mondokan	0,00	0,00	-	-
Sukodono	0,00	0,00	-	-
Gesi	0,00	0,00	-	-
Tangen	0,00	0,00	-	-
Jenar	0,00	0,00	-	-
Kabupaten Sragen	28.956,04	810.768.980,00	-	-

Lanjutan Tabel/Continued Table 5.5.3

Kecamatan Subdistrict	Kolam Air Tenang Quiet Freshwater Pond		Minapadi Sawah Rice Fish	
	Volume Volume (Ton)	Nilai Value (000 Rp)	Volume Volume (Ton)	Nilai Value (000 Rp)
(1)	(10)	(11)	(12)	(13)
Kalijambe	0,00	0,00	-	-
Plupuh	442,26	2.370.250,00	-	-
Masaran	1.922,06	15.782.455,00	-	-
Kedawung	1.605,58	9.892.790,00	-	-
Sambirejo	2.063,73	14.713.100,00	-	-
Gondang	262,38	1.698.420,00	-	-
Sambungmacan	456,67	2.447.580,00	-	-
Ngrampal	627,01	3.360.340,00	-	-
Karangmalang	841,36	4.945.350,00	-	-
Sragen	461,09	2.542.460,00	-	-
Sidoarjo	1.816,19	10.861.075,00	-	-
Tanon	840,90	5.331.350,00	-	-
Gemolong	327,00	2.535.285,00	-	-
Miri	211,46	1.530.845,00	-	-
Sumberlawang	194,86	1.414.495,00	-	-
Mondokan	116,77	625.765,00	-	-
Sukodono	696,59	3.957.300,00	-	-
Gesi	175,16	938.790,00	-	-
Tangen	0,00	0,00	-	-
Jenar	0,00	0,00	-	-
Kabupaten Sragen	13.061,03	84.947.650,00	-	-

Sumber/Source: Dinas Peternakan dan Perikanan Kabupaten Sragen/ Departement of Livestock and Fisheries of Sragen Regency

Tabel 5.5.4 Jumlah Rumah Tangga Perikanan Tangkap Menurut Kecamatan dan Subsektor di Kabupaten Sragen, 2023
Table 5.5.4 Number of Fish Capture Households by Subdistrict and Subsector in Sragen Regency, 2023

Kecamatan Subdistrict	Perikanan Laut Marine Fisheries		Perairan Umum Inland Water		Jumlah Total	
	2022	2023	2022	2023	2022	2023
(1)	(2)	(3)	(4)	(5)	(6)	(7)
Kalijambe	-	-	-	-	-	-
Plupuh	-	-	-	-	-	-
Masaran	-	-	-	-	-	-
Kedawung	-	-	14	14	14	14
Sambirejo	-	-	13	13	13	13
Gondang	-	-	-	-	-	-
Sambungmacan	-	-	114	114	114	114
Ngrampal	-	-	-	-	-	-
Karangmalang	-	-	24	22	24	22
Sragen	-	-	-	-	-	-
Sidoarjo	-	-	-	-	-	-
Tanon	-	-	60	58	60	58
Gemolong	-	-	-	-	-	-
Miri	-	-	337	337	337	337
Sumberlawang	-	-	326	326	326	326
Mondokan	-	-	-	-	-	-
Sukodono	-	-	-	-	-	-
Gesi	-	-	-	-	-	-
Tangen	-	-	-	-	-	-
Jenar	-	-	35	23	35	23
Kabupaten Sragen	-	-	923	907	923	907

Sumber/Source: Dinas Peternakan dan Perikanan Kabupaten Sragen/ Department of Livestock and Fisheries of Sragen Regency

Tabel
Table 5.5.5**Jumlah Rumah Tangga Perikanan Budidaya Menurut Kecamatan dan Jenis Budidaya di Kabupaten Sragen, 2023**
Number of Aquaculture Households by Subdistrict and Type of Aquaculture in Sragen Regency, 2023

<i>Kecamatan Subdistrict</i>	<i>Tambak Brackish Water Pond</i>	<i>Kolam Fresh Water Pond</i>	<i>Keramba Cage</i>	<i>Jaring Apung Float-ing Cage Net</i>	<i>Sawah Paddy Field</i>	<i>Jumlah Total</i>
(1)	(2)	(3)	(4)	(5)	(6)	(7)
Kalijambe	-	12	-	-	-	12
Plupuh	-	76	-	-	-	76
Masaran	-	187	-	-	-	187
Kedawung	-	210	-	-	-	210
Sambirejo	-	176	-	-	-	176
Gondang	-	38	-	-	-	38
Sambungmacan	-	77	-	-	-	77
Ngrampal	-	102	-	-	-	102
Karangmalang	-	118	-	-	-	118
Sragen	-	65	-	-	-	65
Sidoarjo	-	182	-	-	-	182
Tanon	-	123	-	-	-	123
Gemolong	-	30	-	-	-	30
Miri	-	114	-	69	-	183
Sumberlawang	-	148	-	247	-	395
Mondokan	-	34	-	-	-	34
Sukodono	-	117	-	-	-	117
Gesi	-	54	-	-	-	54
Tangen	-	20	-	-	-	20
Jenar	-	19	-	-	-	19
Kabupaten Sragen	-	1.902	-	316	-	2.218

Sumber/Source: Dinas Peternakan dan Perikanan Kabupaten Sragen/ Department of Livestock and Fisheries of Sragen Regency

Tabel 5.5.6 **Produksi Perikanan Menurut Jenis Ikan dan Kecamatan di Kabupaten Sragen (Ton), 2021**
Production of Aquaculture by Kinds and Subdistrict in Sragen Regency (Ton), 2021

<i>Kecamatan Subdistrict</i>	Ikan Mas	Bawal	Nila	Patin	Gurami
(1)	(2)	(3)	(4)	(5)	(6)
Kalijambe	0,00	-	0,00	0,00	0,00
Plupuh	0,00	-	0,00	0,00	0,00
Masaran	0,00	-	502,77	35,34	780,13
Kedawung	9,27	-	310,68	119,60	86,69
Sambirejo	4,63	-	887,50	142,24	173,38
Gondang	0,00	-	0,00	70,67	69,35
Sambungmacan	20,51	-	0,00	26,88	0,00
Ngrampal	0,00	-	0,00	0,00	0,00
Karangmalang	6,18	-	23,20	130,76	104,01
Sragen	0,00	-	21,23	0,00	0,00
Sidoarjo	0,00	-	0,00	683,06	277,37
Tanon	30,89	-	115,99	6,12	190,70
Gemolong	0,00	-	233,44	0,00	0,00
Miri	534,52	-	6.750,18	24,46	0,00
Sumberlawang	2.469,24	-	20.677,25	26,53	0,00
Mondokan	0,00	-	0,00	0,00	0,00
Sukodono	2,93	-	0,00	3,84	51,98
Gesi	0,00	-	0,00	0,00	0,00
Tangen	0,00	-	0,00	0,00	0,00
Jenar	5,86	-	0,00	7,68	0,00
Jumlah	3.084,03	-	29.522,24	1.277,18	1.733,61

Sumber/Source: Dinas Peternakan dan Perikanan Kabupaten Sragen/ Departement of Livestock and Fisheries of Sragen Regency

Tabel
Table 5.5.7**Nilai Produksi Perikanan Menurut Jenis Ikan di Kabupaten Sragen (000, Rp), 2018-2023**
Production Value of Aquaculture by Kinds of Fish in Sragen Regency (000, Rp), 2018-2023

<i>Jenis Ikan</i> <i>Kinds of Fish</i>	2018	2019	2020	2021	2022	2023
(1)	(7)	(8)	(9)	(10)	(11)	(12)
Ikan Mas	4.746.971	4.318.363	3.546.337	3.563,98	3.100,74	3.093,77
Bawal Air Tawar	0	0	0	0,00	0,00	0,00
Nila	33.334.906	33.729.907	29.865.123	30.414,33	29.987,47	30.001,34
Patin	800.759	927.429	1.033.433	1.240,00	1.278,91	1.380,96
Gurami	759.240	794.930	893.880	1.228,45	1.734,86	1.884,47
Lele	5.557.361	615.054	6.346.733	7.357,77	8.064,89	30,41
Tawes	223.605	227.701	185.206	124,98	85,42	154,86
Belut	22.031	22.318	15.375	8,40	50,39	5,75
Gabus	147.157	148.928	124.873	86,98	121,49	66,12
Mujaher	501.368	582.627	422.750	458,10	462,27	498,02
Ikan lainnya	340.318	340.051	250.553	253,81	499,81	236,71
Jumlah/Total	46.433.716	41.707.308	42.684.263	44.736,80	45.386,25	37.352,41

Sumber/Source: Dinas Peternakan dan Perikanan Kabupaten Sragen/ Departement of Livestock and Fisheries of Sragen Regency

INDUSTRI, PERTAMBANGAN, DAN ENERGI

Industry, Mining, and Energy




331.944

Pelanggan PLN
Customers

370.791.470

Listrik Terjual PLN
Electricity Sold (MWh)

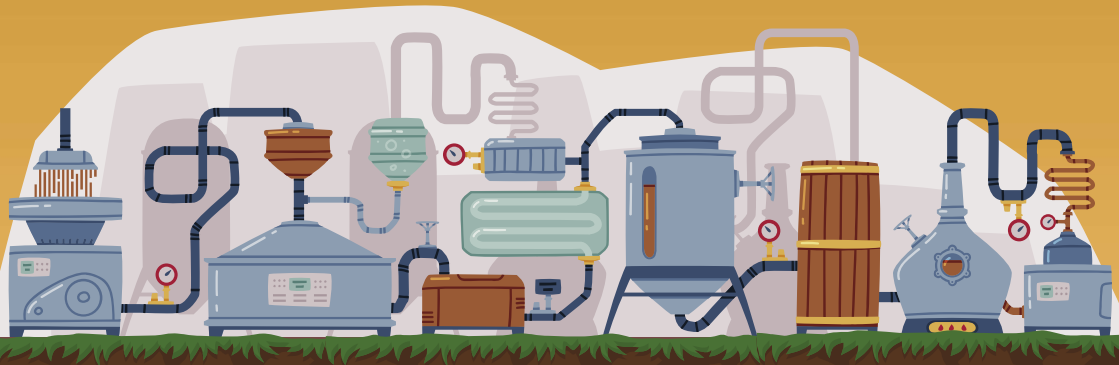


71.935

Pelanggan PDAM
Customers

19.701.702

Air Disalurkan PDAM
Distributed Water (m3)



PENJELASAN TEKNIS

1. Pengumpulan data industri besar dan sedang dilakukan melalui Survei Industri Besar dan Sedang yang dilaksanakan setiap tahun secara lengkap (sensus) sejak tahun 1975. Survei Industri Besar dan Sedang mencakup semua perusahaan industri yang mempunyai tenaga kerja 20 orang atau lebih dengan menggunakan kuesioner II A.
2. Klasifikasi industri yang digunakan dalam survei ini berdasar kepada Klasifikasi Baku Lapangan Usaha Indonesia (KBLI). KBLI adalah klasifikasi lapangan usaha yang berdasar kepada International Standard Industrial Classification of All Economic Activities (ISIC) revisi 4 yang telah disesuaikan dengan kondisi Indonesia.
3. Industri manufaktur adalah suatu kegiatan ekonomi yang melakukan kegiatan mengubah suatu barang dasar secara mekanis, kimia, atau dengan tangan sehingga menjadi barang jadi/setengah jadi, dan atau barang yang kurang nilainya menjadi barang yang lebih tinggi nilainya, dan sifatnya lebih dekat kepada pemakai akhir. Termasuk dalam kegiatan ini adalah jasa industri dan pekerjaan perakitan.

TECHNICAL NOTES

1. *Data collection of large and medium scale manufacturing is conducted through The Large and Medium Manufacturing Establishment Survey that has been done annually for all industries (census) since 1975. Large and Medium Manufacturing Establishment Survey covers all manufactures/industries with 20 workers or more by questionnaire II A.*
2. *The industrial classification adopted in this survey refers to the Klasifikasi Baku Lapangan Usaha Indonesia (KBLI). KBLI is classification of economic activities based on the International Standard Industrial Classification of All Economic Activities (ISIC rev 4) that has been modified according to the local condition in Indonesia.*
3. *Manufacturing industry is defined as an economic activity processing basic goods mechanically, chemicals or manually into final or intermediate goods. It is also defined as processing of lower value goods into higher value goods as final or intermediate products. The activities also include services for manufacturing and assembling.*

4. Perusahaan atau usaha industri adalah suatu unit (kesatuan) usaha yang melakukan kegiatan ekonomi, bertujuan menghasilkan barang atau jasa, terletak pada suatu bangunan atau lokasi tertentu, dan mempunyai catatan administrasi tersendiri mengenai produksi dan struktur biaya serta ada seorang atau lebih yang bertanggung jawab atas usaha tersebut.
 5. Industri manufaktur dikelompokkan ke dalam 4 golongan berdasarkan banyaknya pekerja, yaitu: industri besar (100 orang pekerja atau lebih), industri sedang/menengah (20–99 orang pekerja), industri kecil (5–19 orang pekerja), dan industri mikro (1–4 orang pekerja).
 6. Pelanggan adalah individu atau kelompok, baik rumah tangga, perusahaan atau institusi nonprofit yang membeli air bersih dari perusahaan air bersih.
 7. Air disalurkan adalah volume air bersih dari perusahaan air bersih.
4. *A manufacturing establishment is defined as a production unit engaged in economic activity, producing goods or services, located in a building or in a certain location, keeping a business record concerning the production and cost structure, and having a person or more that are responsible to those activities.*
 5. *Manufacturing industries are categorized into four groups, based on the number of employees: large scale manufacturing (100 employees or more), medium scale manufacturing (20–99 employees), small scale manufacturing (5–19 employees), and micro industry (1–4 employees).*
 6. *Customers are individuals or groups, whether household, company or non-profit institutions that buy water supply from water supply establishment.*
 7. *Distributed water is the volume of water supply from watersupply establishment.*

Tabel
Table 6.1**Jumlah Perusahaan Listrik Daya Terpasang, Produksi, dan Distribusi Listrik PT. PLN (Persero) pada Cabang/Ranting PLN di Kabupaten Sragen, 2023**
Installed Capacity, Production, and Distribution of Electricity of State Electricity Company at Branch Level in Sragen Regency, 2023

Uraian Descriptions	Satuan Unit	Sumber Lawang	Sragen
(1)	(2)	(3)	(4)
1. Listrik Terjual/Electricity Sold	MWH	149.800.935	370.791.470
4. Nilai Listrik Terjual/Value (juta Rp)	juta Rp
4. Jumlah Pelanggan (unit) /Customer (unit)	unit	127.702	204.242
4.1. Rumah Tangga/Household	unit	111.074	176.057
4.2. Sosial/Social	unit	3.214	4.645
4.3. Pemerintah/Government	unit	488	917
4.4. Bisnis/Business	unit	12.834	22.385
4.5. Industri/Industry	unit	78	227
4.7. Lainnya/Others	unit	14	11
5. Jumlah Tenaga Kerja/ Manpower (orang)	orang

Catatan/Note: ...

Sumber/Source: Perusahaan Listrik Negara Kabupaten Sragen/ State Electricity Company of Sragen Regency

Tabel
Table 6.2**Jumlah Pelanggan Listrik Menurut Kecamatan, 2019–2023**
Number of Electricity Customers by Subdistrict, 2019–2023

Kecamatan Subdistrict	2019 ¹	2020	2021	2022	2023
(1)	(2)	(3)	(4)	(5)	(6)
Kalijambe
Plupuh
Masaran	24.294	...
Kedawung	17.762	...
Sambirejo	12.819	...
Gondang	14.449	...
Sambungmacan	16.120	...
Ngrampal	13.692	...
Karangmalang	21.717	...
Sragen	26.423	...
Sidoharjo	20.402	...
Tanon	2	...
Gemolong
Miri
Sumberlawang
Mondokan	35	...
Sukodono
Gesi	1.803	...
Tangen	9.240	...
Jenar	9.323	...
Kabupaten Sragen	188.081	331.944

Catatan/Note: ¹ Data dari PLN ULP Sumber Lawang/Data From PLN ULP Sumber Lawang

Sumber/Source: Perusahaan Listrik Negara Kabupaten Sragen/ State Electricity Company of Sragen Regency

Tabel
Table 6.3**Jumlah Pelanggan dan Air yang Disalurkan Menurut Kecamatan, 2023**
Number of Customers and Distributed Water by Subdistrict, 2023

Kecamatan Subdistrict	Pelanggan Number of Customers	Air Disalurkan Distributed Water (m ³)	Nilai Value (Rp)
(1)	(2)	(3)	(4)
Kalijambe	453	93.114	421.179.300
Plupuh	491	167.288	493.501.950
Masaran	2.007	588.125	1.925.928.300
Kedawung	8.775	2.330.826	3.875.182.650
Sambirejo	6.937	2.004.281	10.553.648.696
Gondang	4.315	1.636.014	5.163.563.100
Sambungmacan	2.448	504.658	1.854.571.450
Ngrampal	3.759	657.107	2.776.746.400
Karangmalang	16.200	4.706.557	16.182.049.668
Sragen	10.797	3.136.833	10.785.036.436
Sidoarjo	2.863	737.631	2.731.303.900
Tanon	1.968	384.776	1.403.009.600
Gemolong	3.841	1.044.555	3.811.669.800
Miri	-	-	-
Sumberlawang	2.218	666.483	2.528.298.950
Mondokan	1.028	143.082	524.411.250
Sukodono	1.996	551.078	2.306.660.232
Gesi	306	84.483	353.626.268
Tangen	-	-	-
Jenar	1.533	264.811	961.895.800
Kabupaten Sragen	71.935	19.701.702	68.652.283.750

Catatan/Note: Kecamatan Karangmalang masuk dalam area pelayanan Kecamatan Sragen/*Karangmalang District is included in the service area of Sragen District*
 Kelurahan Jirapan masuk dalam area pelayanan Kecamatan Masaran/*Jirapan Village is included in the service area of Masaran District*
 Kelurahan Mojokerto dan Pengkok masuk dalam kecamatan Kedawung/*Mojokerto and Pengkok villages are included in the Kedawung sub-district*

Sumber/Source: Perusahaan Air Minum Tirto Negoro Kabupaten Sragen/ Regional Company of Water Supply Tirto Negoro Sragen Regency

Tabel
Table 6.4**Jumlah Perusahaan Air Minum, Kapasitas Produksi,
Sumber Mata Air, dan Tenaga Kerja di Kabupaten Sragen,
2023**
**Number of Water Supply Establishments, Production
Capacity, Water Source, and Manpower in Sragen Regency,
2023**

Uraian Descriptions	2023
(1)	(2)
1. Jumlah Perusahaan/ Establishments	1
2. Status Perusahaan/ Establishments Status:	
· Pemerintah/ State	1
· Swasta/ Private	-
3. Kapasitas Produksi (liter/detik)/ Capacities Products (litre/second):	
· Potensial/ Potential	1.045
· Efektif/ Effective	894
4. Sumber Air/Water Source	
4.1. Sungai/River	-
4.2. Danau/Lake	-
4.3. Mata Air/Well	1
4.4. Waduk/Dam	-
4.5. Rawa/Swamp	-
4.6. Artesis/Artesian	-
4.7. Lainnya/Others (Sumur Dalam)	51
5. Jumlah Tenaga Kerja/ Manpower :	
· Pekerja teknis/ Technician	158
· Pekerja administrasi/ Administrative	101
· Tenaga Keamanan/ Security	11

Sumber/Source: *Perusahaan Daerah Air Minum Kabupaten Sragen/Local Water Firm of Sragen Regency*

Tabel
Table 6.5**Banyaknya Produksi Air Minum, yang Terjual, dan yang Hilang dari Perusahaan Daerah Air Minum di Kabupaten Sragen (m3), 2023**
Total Production of Drinking Water, Sold, and Lost at PDAM Sragen Regency (m3), 2023

Bulan Month	Produksi Production	Distribusi Distribution	Terjual Sold	Hilang Lost	
				Dalam Proses Produksi	Dalam Proses Distribusi
(1)	(2)	(3)	(4)	(5)	(6)
Januari/ January	1.651.556	1.597.837	1.084.527	53.719	513.310
Februari/ February	1.647.741	1.597.056	1.086.856	50.685	510.200
Maret/ March	1.488.940	1.445.524	1.017.019	43.416	428.505
April/April	1.741.428	1.667.964	1.119.230	73.464	548.734
Mei/May	1.702.142	1.660.802	1.198.840	41.340	461.962
Juni/June	1.727.856	1.682.414	1.139.208	45.442	543.206
Juli/july	1.650.916	1.628.172	1.158.148	22.744	470.024
Agustus/August	1.722.476	1.692.171	1.173.448	30.305	518.723
September/September	1.762.758	1.729.393	1.217.518	33.365	511.875
Oktober/October	1.728.429	1.689.114	1.233.164	39.315	455.950
November/November	1.719.155	1.694.958	1.262.597	24.197	432.361
Desember/December	1.651.088	1.616.297	1.192.895	34.791	423.402
Jumlah/ Total	20.194.485	19.701.702	13.883.450	492.783	5.818.252

Sumber/Source: Perusahaan Daerah Air Minum Kabupaten Sragen/Local Water Firm of Sragen Regency

Tabel
Table 6.6**Jumlah Pelanggan dan Air yang Disalurkan Menurut
Pelanggan di Kabupaten Sragen, 2023**
**Number of Customer and Distributed Clean Water by Type
of Customers in Sragen Regency, 2023**

Pelanggan Customers	Pelanggan Customers	Air Disalurkan Distributed Water (m3)	Nilai Value (Rupiah)
(1)	(2)	(3)	(4)
Sosial/Social	1.093	299.353	1.043.121.514
Rumah Tangga/Household	69.195	18.951.265	66.037.322.223
Instansi Pemerintah/ Government Institution	751	205.685	716.728.506
Niaga/Trade	416	113.935	397.016.057
Industri/Industry	3	822	2.863.097
Khusus/Exclusive	4	1.096	3.817.462
Lain-lain (Hidran Umum, dll)	85	23.280	81.121.069
Sekolahan	374	102.432	356.932.705
Lain-lain (Kesepakatan Instansi Pemerintah)	14	3.834	13.361.117
2023	71.935	19.701.702	68.652.283.750

Sumber/Source: Perusahaan Daerah Air Minum Kabupaten Sragen/Local Water Firm of Sragen Regency

Tabel
Table 6.7**Jumlah Perusahaan dan Tenaga Kerja Menurut Klasifikasi Industri di Kabupaten Sragen, 2023**
Number of Establishments and Employees by Industrial Classification in Sragen Regency, 2023

Klasifikasi Industri Industrial Classification	Perusahaan Establishments	Tenaga Kerja Employee	Nilai Produksi Production Value
(1)	(2)	(3)	(4)
Makanan	7.887	16.468	167.114.501.057
Minuman	639	1.336	23.161.309.213
Logam, Mesin dan Alat Angkut	2.493	5.209	60.624.087.402
Kimia dan Bahan Bangunan	3.113	6.501	71.985.730.644
Kerajinan	4.583	9.570	100.650.314.876
Konveksi	2.078	4.338	52.639.382.714
Kabupaten Sragen	20.793	43.422	476.175.325.906

Sumber/Source: Dinas Perindustrian dan Perdagangan Kabupaten Sragen/Departement of Industry and Trade of Sragen Regency

PARIWISATA

Tourism

7

8 Objek Wisata Alam

Natural Tourist Object



Gunung Kemukus



Kolam Renang Kartika



Pemandian Air Panas
Sendang Panguripan
(Ngunut)



Pemandian Air Panas
Bayanan



Museum Sangiran



<https://sragenka.go.id>

PENJELASAN TEKNIS

1. Wisatawan mancanegara (wisman) ialah setiap pengunjung yang mengunjungi suatu negara di luar tempat tinggalnya, didorong oleh satu atau beberapa keperluan tanpa bermaksud memperoleh penghasilan di tempat yang dikunjungi dan lamanya kunjungan tersebut tidak lebih dari satu tahun (12 bulan). Definisi ini mencakup 2 (dua) kategori wisatawan mancanegara, yaitu :
 - a. Wisatawan (turis) ialah setiap pengunjung seperti definisi di atas yang tinggal paling sedikit 24 jam, akan tetapi tidak lebih dari 1 (satu) tahun di tempat yang dikunjungi, dengan maksud antara lain: berlibur, rekreasi, olah raga, bisnis, menghadiri pertemuan, studi, dan kunjungan dengan alasan kesehatan.
 - b. Excursionist ialah setiap pengunjung seperti definisi di atas yang tinggal kurang dari 24 jam di tempat yang dikunjungi (termasuk "Cruise passengers"). Cruise Passengers ialah setiap pengunjung yang tiba di suatu negara di mana mereka tidak menginap di akomodasi yang tersedia di negara tersebut, misalnya dengan kapal laut.
2. Rata-rata lama tinggal adalah rata-rata waktu tinggal wisatawan mancanegara di Indonesia untuk

TECHNICAL NOTES

1. *An International Visitor is any person visiting a country other than his usual place of residence for any reason other than for earning income in the country visited, and the length of stay is no more than one year (12 months). This definition covers two categories of foreign visitors, namely :*
 - a. *"Tourist" is any visitor staying for at least 24 hours, but no more than one year, in the country visited, with the intention of visiting, and for any of these purposes: Pleasure, recreation and sports, Business, visiting friends and relatives, missions, attending meetings, conferences, visit for health reasons and study.*
 - b. *"Excursionist" is any visitor staying less than 24 hours in the country visited including, "Cruise Passengers", i.e. visitors arriving in a country without staying in any accommodation available in the visited country.*
2. *Average length of stay is the average stay duration of foreign visitor in Indonesia for one trip.*

satu kali kunjungan.

3. Usaha penyediaan akomodasi adalah usaha yang menyediakan pelayanan penginapan yang dapat dilengkapi dengan pelayanan pariwisata lainnya. Usaha penyediaan akomodasi dapat berupa hotel, vila, pondok wisata, bumi perkemahan, persinggahan karavan, dan akomodasi lainnya yang digunakan untuk tujuan pariwisata.
 4. Hotel adalah penyediaan akomodasi secara harian berupa kamar-kamar di dalam satu bangunan yang dapat dilengkapi dengan jasa pelayanan makan dan minum, kegiatan hiburan dan atau fasilitas lainnya. Hotel terdiri dari hotel berbintang dan hotel non- bintang.
 5. Hotel bintang adalah usaha penyediaan jasa pelayanan penginapan, makan minum serta jasa lainnya bagi umum dengan menggunakan sebagian atau seluruh bangunan. Usaha ini dikelola secara komersial serta memenuhi ketentuan persyaratan sebagai hotel bintang (termasuk berlian) yang ditetapkan dalam surat keputusan instansi yang membinanya. Misalnya hotel bintang lima, hotel bintang empat dan seterusnya.
3. *The business of providing accommodation is a business that provides specialty services that can be equipped with other tourism services. It includes hotel, villa, cottage, camping, caravan stop, and other accommodation that are used for tourism purposes.*
 4. *Hotel is a daily supply of accommodation rooms within a building which can be equipped with eating and drinking services, entertainment activities and/or other facilities. Hotel consists of a classified hotel and a non-classified hotel.*
 5. *A star hotel is the business of providing an accommodation, eating and drinking as well as other services for the public by using a building or a part of a building. It is managed commercially and meets specified requirements as a star hotel (including diamonds) set forth in the decree of fostering agency. For example, five star hotel, four star hotel, and so on.*

6. Tingkat penghunian kamar hotel adalah persentase banyaknya malam kamar yang dihuni terhadap banyaknya malam kamar yang tersedia.
 7. Rata-rata lamanya tamu menginap adalah banyaknya malam tempat tidur yang terpakai (malam tamu) dengan banyaknya tamu yang menginap di hotel atau akomodasi lainnya.
6. *Room occupancy rate is the number of room-nights occupied divided by the number of room-nights available, multiplied by 100 percent.*
 7. *Average length of stay is the number of bed-nights used (guest night) divided by the number of guests coming to spend the night at the accommodation.*

<https://sragenkab.bps.go.id>

Tabel
Table 7.1**Jumlah Rumah Makan/Restoran Menurut Kecamatan,
2020–2023**
Number of Restaurants by Subdistrict, 2020–2023

Kecamatan Subdistrict	2020	2021	2022	2023
(1)	(2)	(3)	(4)	(5)
Kalijambe
Plupuh	1
Masaran
Kedawung
Sambirejo	4
Gondang
Sambungmacan
Ngrampal	1
Karangmalang	6
Sragen	9
Sidoarjo	5
Tanon	6
Gemolong	6
Miri
Sumberlawang	1
Mondokan	1
Sukodono	2
Gesi	3
Tangen	8
Jenar	4
Kabupaten Sragen	196	158	...	57

Sumber/Source : Dinas Pariwisata, Kebudayaan, Pemuda, dan Olah Raga Kabupaten Sragen

Tabel
Table 7.2

**Jumlah Akomodasi Hotel, Kamar, dan Tempat Tidur di
Kabupaten Sragen, 2019-2023**
*Number of Hotel Accomodation, Rooms, and Beds in Sragen
Regency, 2019-2023*

Tahun Year	Hotel/Hotels				Tempat Tidur Bed	Akomodasi Lainnya Other Accomodation
	Non Bintang Non-Star	Bintang Star	Kamar Room			
(1)	(2)	(3)	(4)	(5)	(6)	
2019	9	-	309	456	-	
2020	8	-	296	604	-	
2021	8	1	341	694	-	
2022	8	1	258	476	-	
2023	8	1	296	587	-	

Sumber/Source: BPS Kabupaten Sragen /BPS-Statistics Sragen Regency

Tabel
Table 7.3**Tingkat Penghunian Kamar Hotel (TPK) Menurut Bulan di Kabupaten Sragen, 2023**
Room Occupancy Rate of Hotels by Month in Sragen Regency, 2023

Bulan Month	TPK %
(1)	(2)
Januari/January	24,86
Februari/February	25,63
Maret/March	17,33
April/April	25,22
Mei/May	25,64
Juni/June	25,77
Juli/July	27,96
Agustus/August	27,95
September/September	27,79
Oktober/October	27,21
November/November	28,80
Desember/December	29,53
2023	26,00

Sumber/Source: BPS Kabupaten Sragen /BPS-Statistics Sragen Regency

Tabel
Table 7.4**Rata-rata Lama Tamu Menginap Menurut Bulan di
Kabupaten Sragen, 2023**
*Average Length of Stay by Month in Sragen Regency,
2023*

Bulan Month	Seluruh Tamu (malam) All Guest (Night)
(1)	(2)
Januari/January	1,33
Februari/February	1,34
Maret/March	1,03
April/April	1,30
Mei/May	1,42
Juni/June	1,34
Juli/July	1,36
Agustus/August	1,50
September/September	1,18
Oktober/October	1,11
November/November	1,17
Desember/December	1,13
2023	1,26

Sumber/Source: BPS Kabupaten Sragen /BPS-Statistics Sragen Regency

Tabel
Table 7.5**Banyaknya Objek Wisata Menurut Jenis di Kabupaten Sragen, 2023**
Number of Tourist Object by Kind in Sragen Regency, 2023

Kecamatan Subdistrict	Alam Nature	Buatan Non-Natural	Minat Khusus Special Interest	Keterangan
(1)	(2)	(3)	(4)	(5)
Kalijambe	4	-	-	Museum Sangiran, Museum Bukuran, Museum Ngebung, Museum Mayareja
Plupuh	-	-	-	
Masaran	-	-	-	
Kedawung	-	-	-	
Sambirejo	2	-	-	1. Pemandian Air Panas (PAP) Bayanan. 2. PAP Ngunut
Gondang	-	-	-	
Sambungmacan	-	-	-	
Ngrampal	-	-	-	
Karangmalang	1	-	-	Kolam Renang Kartika
Sragen	-	-	-	
Sidoarjo	-	-	-	
Tanon	-	-	-	
Gemolong	-	-	-	
Miri	-	-	-	
Sumberlawang	1	-	-	Wisata Ziarah Gunung Kemukus
Mondokan	-	-	-	
Sukodono	-	-	-	
Gesi	-	-	-	
Tangen	-	-	-	
Jenar	-	-	-	
Kabupaten Sragen	8	-	-	

Sumber/Source : Dinas Pariwisata, Kebudayaan, Pemuda, dan Olah Raga Kabupaten Sragen

Tabel
Table 7.6

**Jumlah Kunjungan Wisatawan Menurut Kecamatan di
Kabupaten Sragen, 2023**
**Number of Tourist Arrivals by Subdistrict in Sragen Regency,
2023**

Kecamatan Subdistrict	2022		2023	
	Wisatawan Nusantara Domestic Tourist	Wisatawan Asing International Tourist	Wisatawan Nusantara Domestic Tourist	Wisatawan Asing International Tourist
(1)	(2)	(3)	(4)	(5)
Kalijambe	111.544	177	90.461	820
Plupuh	-	-	-	-
Masaran	-	-	-	-
Kedawung	-	-	-	-
Sambirejo	39.777	-	35.068	-
Gondang	-	-	-	-
Sambungmacan	-	-	-	-
Ngrampal	-	-	-	-
Karangmalang	7.384	-	50.629	-
Sragen	-	-	-	-
Sidoarjo	-	-	-	-
Tanon	-	-	-	-
Gemolong	-	-	-	-
Miri	-	-	-	-
Sumberlawang	165.182	-	56.693	-
Mondokan	-	-	-	-
Sukodono	-	-	-	-
Gesi	-	-	-	-
Tangen	-	-	-	-
Jenar	-	-	-	-
Kabupaten Sragen	323.887	177	232.851	820

Sumber/Source : Dinas Pariwisata, Kebudayaan, Pemuda, dan Olah Raga Kabupaten Sragen

TRANSPORTASI DAN KOMUNIKASI

Transportation and Communication

8

Panjang Jalan Menurut Jenis Permukaan, 2023

Length of Road by Surface Type, 2023

412,17
km

Aspal

599,92
km

Kerikil

8,17
km

Tanah

<https://sragenkab.bps.go.id>



PENJELASAN TEKNIS**TECHNICAL NOTES**

1. Kendaraan bermotor adalah setiap kendaraan yang digerakkan oleh peralatan teknik yang ada pada kendaraan tersebut biasanya digunakan untuk angkutan orang atau barang di atas jalan raya selain kendaraan yang berjalan di atas rel. Kendaraan bermotor yang dicatat adalah semua jenis kendaraan kecuali kendaraan bermotor TNI/Polri dan Korps Diplomatik.
 2. Mobil penumpang adalah setiap kendaraan bermotor yang dilengkapi dengan tempat duduk untuk sebanyak-banyaknya delapan orang tidak termasuk tempat duduk untuk pengemudi baik dilengkapi atau tidak dilengkapi bagasi.
 3. Mobil bis adalah setiap kendaraan bermotor yang dilengkapi dengan tempat duduk untuk lebih dari delapan orang tidak termasuk tempat duduk untuk pengemudi baik dilengkapi atau tidak dilengkapi bagasi.
 4. Mobil truk adalah setiap kendaraan bermotor yang digunakan untuk angkutan barang selain mobil penumpang mobil bis dan kendaraan bermotor roda dua.
 5. Kereta api adalah kendaraan dengan tenaga gerak (listrik diesel atau tenaga uap) yang berjalan
1. *Motorcycle vehicles are any kind of vehicles motorized by machine set up in those vehicles they are usually used for transporting peoples or goods on roads except vehicles moving along a railway line. The data cover all kinds of motor vehicles except those belong to Indonesia Army Force Indonesian State Police and Diplomatic Corps.*
 2. *Passenger cars are any motor vehicles with no more than eight seats excluding seat for driver it can be with or without hoot.*
 3. *Buses are large passenger cars having seats for more than eight passengers excluding seat for driver it can be with or without hoot.*
 4. *Trucks are any motor vehicles used to transport goods excluding passenger cars buses and motorcycles.*
 5. *Train is a coach or a number of coaches joined together moving along a railway line. It can be*

sendiri maupun dirangkaikan dengan kendaraan lain yang akan atau sedang bergerak di atas rel terdiri dari kereta penumpang dan kereta barang.

6. Kilometer penumpang adalah jumlah kilometer dari semua penumpang yang berangkat. Besaran ini merupakan penjumlahan jarak asal tujuan masing-masing penumpang.
7. Rata-rata jarak perjalanan per penumpang adalah rata-rata yang ditempuh oleh setiap penumpang atau jumlah kilometer penumpang dibagi dengan jumlah penumpang berangkat.
8. Kilometer ton adalah jumlah kilometer semua ton yang diangkut. Besaran ini merupakan hasil penjumlahan jarak asal tujuan masing-masing barang dalam ton.
9. Rata-rata jarak angkut barang adalah rata-rata jarak yang ditempuh oleh setiap ton barang atau jumlah kilometer ton dibagi dengan ton dimuat.
10. Kunjungan kapal adalah kapal yang datang di pelabuhan baik untuk berlabuh di perairan maupun bersandar di dermaga.
11. Gross Ton (GT) adalah volume ruangan kapal dalam m³ kecuali terowongan lubang poros baling-

passenger train or freight train.

6. *Passenger kilometer is total kilometers of all departing passenger. This measurement is the sum of distance between the place of origin and the place of destination taken by all passengers.*
7. *Mean distance of journey per passenger is mean distance taken by each passenger or total of passenger-kilometer divided by the number of departing passengers.*
8. *Ton-kilometer is total kilometer of all cargoes carried. This is the sum of distance from area of origin to area of destination for each ton of cargoes.*
9. *Mean distance of cargoes loaded is mean distance of each ton of cargoes loaded or total ton-kilometer divided by total ton of cargoes loaded.*
10. *Ship call is a ship arriving at a port either for mooring or berthing.*
11. *Gross Ton (GT) is total volume of all room in a ship (m³) excluding the volume of tunnel the axle of*

baling tempat jangkar dan alas ganda.

propellers the anchor and the chain locker.

12. Sertifikat Operator Pesawat Udara adalah tanda bukti terpenuhinya standar dan prosedur dalam pengoperasian pesawat udara oleh perusahaan angkutan udara niaga.

12. Aircraft Operator Certificate (AOC) is clearance of compliance to the standards and procedures in aircraft operations by the commercial air transport companies.

13. Sertifikat Pengoperasian Pesawat Udara adalah tanda bukti terpenuhinya standar dan prosedur dalam pengoperasian pesawat udara untuk kegiatan angkutan udara bukan niaga.

13. Operating Certificate (OC) is clearance of compliance to the standards and procedures in aircraft operations for non commercial air transport activities.

14. Kantor Pos adalah tempat pemberi pelayanan komunikasi tertulis dan atau surat elektronik layanan paket layanan logistik layanan transaksi keuangan dan layanan keagenan pos untuk kepentingan umum. Rumah pos berfungsi sama seperti kantor pos dan kantor pos pembantu bedanya rumah pos biasanya terletak di daerah terpencil.

14. Post Office is a service provider facility of written communication and or electronic mail parcel service logistics services financial transaction services and postal services to the public. Postal house has the same function as the post office and subsidiary of post office the difference is that postal house is usually located in remote areas.

15. Telekomunikasi adalah setiap pemancaran pengiriman dan atau penerimaan dari setiap informasi dalam bentuk tanda-tanda isyarat tulisan gambar suara dan bunyi melalui sistem kawat optik radio atau sistem elektromagnetik lainnya.

15. Telecommunication includes every transmitting delivering and or receiving from every information of marking signal article picture sound and voice through strand of wire system optic radio or other electromagnetic system.

16. Jaringan telekomunikasi adalah rangkaian perangkat telekomunikasi dan

16. Telecommunication network is peripheral network of telecommunication and its

kelengkapannya yang digunakan dalam bertelekomunikasi.

17. Telepon tetap kabel dalam Susenas disebut telepon rumah adalah jaringan telekomunikasi menggunakan perangkat telepon tetap dengan kabel yang secara umum diatur oleh standar-standar teknis dengan menggunakan suatu nomor telepon dikenal pula sebagai Public Switched Telephone Network (PSTN). Pada umumnya dimanfaatkan untuk telepon rumah dan jaringan internet memiliki kemampuan menghantarkan sinyal dengan kuat dan jelas dengan biaya yang relatif lebih murah.

18. Telepon bergerak seluler adalah perangkat telekomunikasi elektronik yang mempunyai kemampuan dasar yang sama dengan telepon tetap kabel namun dapat dibawa ke mana-mana (portable mobile) dan tidak perlu disambungkan dengan jaringan telekomunikasi kabel. Selain berfungsi sebagai telepon, telepon selular modern biasanya mendukung layanan tambahan seperti Short Messages Services (SMS) Multimedia Messages Service (MMS) e-mail dan akses Internet aplikasi bisnis dan permainan serta fotografi. Saat ini Indonesia mempunyai dua sistem jaringan telepon bergerak seluler yaitu Global System for Mobile

equipment used in the means of telecommunication.

17. Fixed line telephone based on Susenas called home phone is a telecommunication network using fixed line telephone device which is generally regulated by technical standards using a phone number also known as the Public Switched Telephone Network (PSTN). It is generally used for home phone and Internet networks has the ability to deliver a strong and clear signal with a relatively low cost.

18. Cellarmobilephoneisanelectronic telecommunication device which has the same basic capabilities with fixed cables but can be taken anywhere (portable mobile) and does not need to be connected to the wired telecommunications networks. In addition to functioning as a telephone modern mobile phone typically supports additional services such as Short Messages Services (SMS) Multimedia Messages Service (MMS) e-mail and access to the Internet business applications and games as well as photography. Currently Indonesia has two cellular mobile telephone network system that are GSM (Global System for Mobile Telecommunications) and Code Division Multiple Access

Telecommunications (GSM) dan CDMA.

(CDMA).

19. Internet adalah sebuah jaringan komputer publik di seluruh dunia. Internet menyediakan akses ke sejumlah layanan komunikasi termasuk World Wide Web dan membawa email berita hiburan dan file data.

19. *The internet is a worldwide public computernetwork. It provides access to a number of communication services including the World Wide Web and carries e-mail news entertainment and data files.*

20. Penyiaran Radio mencakup penyiaran sinyal suara melalui studio penyiaran radio dan fasilitas untuk transmisi program yang berhubungan dengan masyarakat termasuk mengumpulkan dan menyalurkan program melalui kabel atau satelit internet (stasiun radio internet) termasuk penyiaran data yang terintegrasi dengan penyiaran radio.

20. *Radio broadcasting includes voice signals broadcasting through radio broadcasting studios and facilities for the programs transmission related to community including collecting and distributing programs via cable or satellite internet (internet radio station) including integrated data broadcasting with radio broadcasting.*

21. Penyiaran dan pemrograman televisi mencakup pembuatan program saluran televisi lengkap dari komponen program yang dibeli (seperti film dokumenter dan lain-lain) komponen program yang dihasilkan sendiri (seperti berita lokal laporan langsung) atau kombinasi keduanya pemrograman dari saluran video atas dasar permintaan dan penyiaran data yang diintegrasikan dengan siaran televisi. Program televisi lengkap dapat disiarkan sendiri atau melalui distribusi pihak ke tiga seperti perusahaan kabel atau provider televisi satelit.

21. *Broadcasting and television programming includes the manufacture of a complete television channel program from purchased program components (such as films documentaries etc.) own produced program components (such as local news live reports) or a combination of both the programming of the video channel on the basis of demand and data broadcasting integrated with television broadcasting. Complete television program can broadcast their own or through a third party distribution such as cable companies or satellite television*

Pemrograman dapat bersifat umum atau khusus (misalnya format terbatas seperti program berita olah raga pendidikan atau program yang ditujukan untuk anak muda) dapat dibuat dengan bebas tersedia untuk pemakai atau dapat hanya tersedia atas dasar langganan.

providers. Programming can be general or specific (e.g. limited formats such as news programs sports education or programs aimed at young people) can be made freely available to users or can only available on a subscription basis.

22. Penerbitan surat kabar jurnal dan buletin/majalah mencakup usaha penerbitan surat kabar dan surat kabar iklan jurnal buletin majalah umum dan teknis komik termasuk penerbitan jadwal radio dan televisi dan sebagainya.

22. Newspapers journals and bulletin/magazine publishing include newspapers and newspaper advertisements journals bulletin general and technical magazines comic including radio and television schedule publishing and so on.

23. Koran atau surat kabar adalah suatu penerbitan yang ringan dan mudah dibuang biasanya dicetak pada kertas berbiaya rendah yang disebut kertas koran yang berisi berita-berita terkini dalam berbagai topik. Topiknya bisa berupa even politik kriminalitas olahraga tajuk rencana dan cuaca. Jenis surat kabar umum biasanya diterbitkan setiap hari kecuali pada hari-hari libur. Surat kabar sore juga umum di beberapa negara. Selain itu juga terdapat surat kabar mingguan yang biasanya lebih kecil dan kurang prestisius dibandingkan dengan surat kabar harian dan isinya biasanya lebih bersifat hiburan.

23. Newspaper is a lightweight publication but easily disposed of usually printed on low-cost paper called newsprint containing the latest news on various topics. Topics can include political events crime sports editorials and weather. Common types of newspapers are usually published daily except on holidays. Afternoon newspapers are also common in some countries. In addition there is also a weekly newspaper that is usually smaller and less prestigious than the daily newspaper and its contents are usually more entertainment.

24. Tabloid adalah istilah suatu format surat kabar yang lebih kecil (597

24. Tabloid is a smaller term format of newspaper (597 mm × 375

mm × 375 mm) dari ukuran standar koran harian. Istilah ini biasanya dikaitkan dengan penerbitan surat kabar reguler non harian (bisa mingguan dwimingguan dll) yang terfokus pada hal-hal yang lebih “tidak serius” terutama masalah selebritas olah raga kriminal dll.

mm) than a standard size daily newspaper. This term is usually associated with the publishing of non-daily regular newspapers (can be weekly biweekly etc.) which focus on the things that are “not too serious” especially the problem of celebrity sports crime etc.

25. Jurnal adalah majalah yang khusus memuat artikel dalam suatu bidang ilmu tertentu.

25. Journal is a special magazine that publish an article in a particular field of science.

26. Buletin adalah publikasi organisasi yang mengangkat perkembangan suatu topik atau aspek tertentu dan diterbitkan/dipublikasikan secara teratur (berkala) dalam waktu yang relatif singkat (harian hingga bulanan). Buletin ditujukan kepada khalayak yang lebih sempit yang berkaitan dengan bidang tertentu saja. Tulisan dalam buletin umumnya singkat dan padat (mirip berita) menggunakan bahasa yang formal dan banyak istilah teknis berkaitan dengan bidang tersebut.

26. Bulletin is a publication of an organization that raised the development of a particular topic or aspect and issued/published regularly (periodically) in a relatively short time (daily to monthly). Bulletin is addressed to a narrower audience which relates to a particular field. Posts in bulletin are generally short and concise (similar to news) using formal language and a lot of technical terms related to the field.

27. Majalah adalah penerbitan berkala yang berisi bermacam-macam artikel dalam subyek yang bervariasi. Majalah biasa diterbitkan mingguan dwimingguan atau bulanan. Majalah biasanya memiliki artikel mengenai topik populer yang ditujukan kepada masyarakat umum dan ditulis dengan gaya bahasa yang mudah dimengerti oleh banyak orang.

27. Magazine is a periodical publication containing a variety of articles on varied subjects. Regular magazine published weekly biweekly or monthly. Magazines usually have articles on popular topics which are addressed to the general public and written in a style that is easily understood by many people.

28. Oplah adalah jumlah barang yang tercetak dalam satuan eksemplar.
29. Bioskop adalah pertunjukkan yang diperlihatkan dengan gambar (film) yang disorot sehingga dapat bergerak. Bioskop juga diartikan sebagai tempat untuk menonton pertunjukkan film dengan menggunakan layar lebar dimana gambar film diproyeksikan ke layar menggunakan proyektor.
28. *The circulation is the number of items printed in units of copies.*
29. *Cinema is a show that is shown with the image (film) highlighted so it can move. Cinema also be interpreted as a place to watch the shows using a wide screen movies where the film images projected onto a screen using a projector.*

8.1 TRANSPORTASI TRANSPORTATION

Tabel 8.1.1 **Panjang Jalan Menurut Tingkat Kewenangan Pemerintahan di Kabupaten Sragen (km), 2021–2023**
Table 8.1.1 **Length of Roads by Level of Government Authority in Sragen Regency (km), 2021–2023**

Tingkat Kewenangan Pemerintahan Level of Government Authority	2021	2022	2023
(1)	(2)	(3)	(4)
Negara/ <i>State</i>	32,08	32,08	32,08
Provinsi/ <i>Province</i>	99,68	99,68	90,13
Kabupaten/Kota <i>Regency/Municipality</i>	1.020,25	1.020,25	1.020,25
Jumlah/Total	1.152,01	1.152,01	1.142,46

Sumber/*Source*: Dinas Pekerjaan Umum/ *Public Work Service of Sragen Regency*

Tabel 8.1.2 Panjang Jalan Menurut Jenis Permukaan Jalan di Kabupaten Sragen (km), 2021–2023
Table Length of Roads by Type of Road Surface in Sragen Regency/ Municipality (km), 2021–2023

Jenis Permukaan Jalan <i>Type of Road Surface</i>	2021	2022	2023
(1)	(2)	(3)	(4)
Aspal/ <i>Paved</i>	446	459,84	412,17
Tidak Diaspal/ <i>Not Paved</i>	9	0	0
Kerikil/ <i>Gravel</i>	599,92
Tanah/ <i>Ground</i>	8,17
Lainnya/ <i>Others</i>	565	560,41	0
Jumlah/Total	1.020	1.020,25	1.020,25

Sumber/Source: Dinas Pekerjaan Umum/ *Public Work Service of Sragen Regency*

Tabel 8.1.3 Panjang Jalan Menurut Kondisi Jalan di Kabupaten Sragen (km), 2021–2023
Length of Roads by Condition of Roads in Sragen Regency (km), 2021–2023

Kondisi Jalan Condition of Roads	2021	2022	2023
(1)	(2)	(3)	(4)
Baik/ <i>Good</i>	808,10	820,73	619,51
Sedang/ <i>Moderate</i>	58,68	61,89	220,02
Rusak/ <i>Damage</i>	92,09	84,46	78,95
Rusak Berat/ <i>Severely Damage</i>	61,38	53,17	101,77
Jumlah/Total	1.020,25	1.020,25	1.020,25

Sumber/*Source*: Dinas Pekerjaan Umum/ *Public Work Service of Sragen Regency*

Tabel 8.1.4 Panjang Jalan Menurut Jenis Permukaan dan Pemerintahan yang Berwenang Mengelolanya di Kabupaten Sragen (km), 2023
Length of Roads by Surface Type and Level of Government Authority in Sragen Regency (km), 2023

Jenis Permukaan <i>Surface Type</i>	Pemerintahan yang Berwenang Mengelola <i>Level of Government Authority</i>			
	Negara <i>State</i>	Provinsi <i>Province</i>	Kabupaten <i>Regency</i>	Jumlah <i>Total</i>
(1)	(2)	(3)	(4)	(5)
1 Aspal/ <i>Paved</i>	412,17	412,17
2 Kerikil/ <i>Gravel</i>	599,92	599,92
3 Tanah/ <i>Ground</i>	8,17	8,17
4 Lainnya/ <i>Others</i>	0	0
Jumlah <i>Total</i>	1.020,25	1.020,25

Sumber/Source: Dinas Pekerjaan Umum/ *Public Work Service of Sragen Regency*

Tabel 8.1.5 Panjang Jalan Menurut Kondisi Jalan dan Pemerintahan yang Berwenang Mengelolanya di Kabupaten Sragen (km), 2023
Length of Roads by Condition and Level of Government Authority in Sragen Regency (km), 2023

Kondisi Jalan <i>Condition</i>	Pemerintahan yang Berwenang Mengelola <i>Level of Government Authority</i>			
	Negara <i>State</i>	Provinsi <i>Province</i>	Kabupaten <i>Regency</i>	Jumlah <i>Total</i>
(1)	(2)	(3)	(4)	(5)
1 Baik/ <i>Good</i>	619,51	619,51
2 Sedang/ <i>Moderate</i>	220,02	220,02
3 Rusak/ <i>Damaged</i>	78,95	78,95
4 Rusak Berat/ <i>Severely Damaged</i>	101,77	101,77
Jumlah <i>Total</i>	1.020,25	1.020,25

Sumber/Source: Dinas Pekerjaan Umum/ *Public Work Service of Sragen Regency*

Tabel 8.1.6 Panjang Jalan Menurut Kelas Jalan dan Pemerintahan yang Berwenang Mengelolanya di Kabupaten Sragen (km), 2020
Length of Roads by Road Class and Level of Government Authority in Sragen Regency (km), 2020

Kondisi Jalan <i>Condition</i>	Pemerintahan yang Berwenang Mengelola <i>Level of Government Authority</i>			
	Negara <i>State</i>	Provinsi <i>Province</i>	Kabupaten <i>Regency</i>	Jumlah <i>Total</i>
(1)	(2)	(3)	(4)	(5)
1 Kelas I	0	0	0	0
2 Kelas II A	32.08	0	4.77	36.85
3 Kelas II B	0	0	8.80	8.80
4 Kelas III A	0	34.65	177.60	212.25
5 Kelas III B	0	69.54	829.08	898.62
6 Kelas III C	0	0	0	0
7 Kelas tidak dirinci	0	0	0	0
Jumlah <i>Total</i>	32.08	104.19	1.020.25	1.156.52

Sumber/Source: Dinas Pekerjaan Umum/ *Public Work Service of Sragen Regency*

Tabel 8.1.7
Table

Panjang Jalan Pemerintahan Menurut yang Berwenang Mengelolanya dan Kecamatan di Kabupaten Sragen (km), 2023
Length of Roads by Level of Government Authority and Subdistrict in Sragen Regency (km), 2023

Kecamatan <i>Subdistrict</i>	Negara <i>State</i>	Provinsi <i>Province</i>	Kabupaten <i>Regency</i>	Jumlah <i>Total</i>
(1)	(2)	(3)	(4)	(5)
Kalijambe	44,99	44,99
Plupuh	58,575	58,575
Masaran	49,93	49,93
Kedawung	51,722	51,722
Sambirejo	37,28	37,28
Gondang	52,037	52,037
Sambungmacan	34,87	34,87
Ngrampal	49,036	49,036
Karangmalang	61,742	61,742
Sragen	190,816	190,816
Sidoharjo	40,98	40,98
Tanon	54,8	54,8
Gemolong	44,72	44,72
Miri	41,44	41,44
Sumberlawang	32,67	32,67
Mondokan	26,08	26,08
Sukodono	52,07	52,07
Gesi	36,49	36,49
Tangen	30,99	30,99
Jenar	29,01	29,01
Kabupaten Sragen	1.020,25	1.020,25

Sumber/Source: Dinas Pekerjaan Umum/ Public Work Service of Sragen Regency

Tabel 8.1.8 Panjang Jalan Pemerintahan Menurut Kondisi dan Kecamatan di Kabupaten Sragen (km), 2023
Length of Roads by Condition and Subdistrict in Sragen Regency (km), 2023

Kecamatan Subdistrict	Baik Good	Sedang Moderante	Rusak Damaged	Rusak Berat Severaly Damaged	Jumlah Total
(1)	(2)	(3)	(4)	(5)	(6)
Kalijambe	27,88	10,56	3,30	3,26	44,99
Plupuh	37,215	15,855	1,1	4,405	58,58
Masaran	46,17	2,76	1,00	0,00	49,93
Kedawung	03,02	4,1	10,403	1,1	51,72
Sambirejo	25,42	6,1	4,96	0,00	37,28
Gondang	44,257	7,1	0,4	0	52,04
Sambungmacan	17,16	3,97	4,55	9,19	34,87
Ngrampal	36,766	5,1	2,84	4,1	49,04
Karangmalang	41,96	11,99	5,78	2,1	61,74
Sragen	111,671	21,02	12,913	14,056	190,82
Sidoharjo	25,74	12,31	2,00	0,94	40,98
Tanon	23,73	12,1	1,06	17,54	54,80
Gemolong	29,38	9,14	2,80	3,40	44,72
Miri	14,291	10,42	08,01	8,26	41,44
Sumberlawang	10,79	3,97	8,08	9,84	32,67
Mondokan	13,5	12,01	0,57	0	26,08
Sukodono	36,37	9,36	1,41	4,94	52,07
Gesi	16,322	14,1	2,4	3,17	36,49
Tangen	11,01	6,56	2,72	9,98	30,99
Jenar	14,625	7,1	02,01	4,69	29,01
Kabupaten Sragen	619,51	220,02	78,95	101,77	1.020,25

Sumber/Source: Dinas Pekerjaan Umum/ Public Work Service of Sragen Regency

Tabel 8.1.9
Table

Jumlah dan Panjang Jembatan menurut Kondisi di Kabupaten Sragen, 2023
Number of Lenght of Bridges by Condition in Sragen Regency, 2023

Kecamatan Subdistrict	Banyaknya Number Of(unit)	Panjang Lenght(m)	Kondisi Jembatan Condition of Bridge (m)		
			Baik Good	Sedang Moderate	Rusak Damaged
(1)	(2)	(3)	(4)	(5)	(6)
Kalijambe	38	249,83	9,00	152,88	87,95
Plupuh	57	684,55	0	254,55	430
Masaran	31	404,90	0,00	342,05	62,85
Kedawung	38	243,7	23,6	200,65	19,45
Sambirejo	44	282,70	0,00	200,20	82,50
Gondang	22	395,1	176,8	154,9	63,4
Sambungmacan	15	305,00	60,60	227,30	17,10
Ngrampal	24	396,5	64,9	325,3	6,3
Karangmalang	51	380,95	12,00	206,25	162,70
Sragen	76	775,15	60	496,3	218,85
Sidoarjo	21	237,10	0,00	157,60	79,50
Tanon	32	269,564	0	89,776	179,788
Gemolong	20	65,94	0,00	35,64	30,30
Miri	18	755,744	12,094	741,148	2,502
Sumberlawang	11	78,88	4,01	55,27	19,60
Mondokan	13	120,988	3,021	86,846	31,121
Sukodono	26	136,52	0,00	82,29	54,24
Gesi	13	210,249	16,6	59,59	134,059
Tangen	25	236,52	4,20	113,05	119,26
Jenar	10	127,6	35,2	63,2	29,2
Kabupaten Sragen	585	6.357,49	482,03	4.044,79	1.830,67

Tabel 8.1.10 Jumlah Kendaraan Bermotor Menurut Kecamatan dan Jenis Kendaraan (unit), 2023
Number of Registered Motor Vehicles by Subdistrict and Type of Motor Vehicles (units), 2023

Kecamatan Subdistrict	Mobil Penumpang Passenger Cars	Bus Buses	Truk Trucks	Sepeda Motor Motorcycles	Jumlah Total
(1)	(2)	(3)	(5)	(6)	(7)
Kalijambe
Plupuh
Masaran
Kedawung
Sambirejo
Gondang
Sambungmacan
Ngrampal
Karangmalang
Sragen
Sidoarjo
Tanon
Gemolong
Miri
Sumberlawang
Mondokan
Sukodono
Gesi
Tangen
Jenar
Kabupaten Sragen

Sumber/Source: Dinas Perhubungan Kabupaten Sragen/ Department of Transportation of Sragen Regency

Tabel 8.1.11
Table

Jumlah Kendaraan Bermotor yang Membayar Pajak Menurut Kecamatan Jenis Kendaraan (unit), 2022-2023
Number of Registered Motor Vehicles that Paying Tax by Subdistrict and Type of Motor Vehicles (units), 2022-2023

Jenis Kendaraan <i>Vehicles</i>	2022		2023	
	Kendaraan Baru	Perpanjangan	Kendaraan Baru	Perpanjangan
(1)	(2)	(3)	(4)	(5)
Sedan Jeep Minibus	733	39 105
Bus	22	684
Pickup Truk	530	14 341
Sepeda Motor	15.388	329.744
Jumlah/Total	16.673	383.874

Sumber/Source: Samsat Kabupaten Sragen/ One roof system "Samsat" Sragen Regency

Tabel 8.1.12 Jumlah BPKB (Buku Pemilik Kendaraan Bermotor) di Kabupaten Sragen, 2023
Number of BPKB (Motor Vehicle Owner's Book) in Sragen Regency, 2023

Jenis BPKB <i>Kind of BPKB</i>	Januari <i>January</i>	Februari <i>February</i>	Maret <i>March</i>	April <i>April</i>	Mei <i>May</i>	Juni <i>June</i>	Juli <i>July</i>
(1)	(2)	(3)	(4)	(5)	(6)	(7)	(8)
BPKB Baru
- Sepeda Motor
- Mobil Penumpang
- Mobil Bus
- Mobil Barang
- Ransus (Kendaraan Khusus)
Jumlah
BPKB Duplikat / Penggantian / Rubentina
- Sepeda Motor
- Mobil Penumpang
- Mobil Bus
- Mobil Barang
- Ransus (Kendaraan Khusus)
Jumlah
BPKB Mutasi Masuk dari Luar Daerah
- Sepeda Motor
- Mobil Penumpang
- Mobil Bus
- Mobil Barang
- Ransus (Kendaraan Khusus)
Jumlah
BPKB Mutasi ke Luar Daerah
- Sepeda Motor
- Mobil Penumpang
- Mobil Bus
- Mobil Barang
- Ransus (Kendaraan Khusus)
Jumlah

Lanjutan Tabel/*Continued Table* 8.1.12

Jenis BPKB <i>Kind of BPKB</i>	Agustus <i>August</i>	September <i>September</i>	Oktober <i>October</i>	November <i>November</i>	Desember <i>December</i>	Jumlah <i>Total</i>
(10)	(9)	(10)	(11)	(12)	(13)	(14)
BPKB Baru
- Sepeda Motor
- Mobil Penumpang
- Mobil Bus
- Mobil Barang
- Ransus (Kendaraan Khusus)
Jumlah
BPKB Duplikat / Penggantian / Rubentina
- Sepeda Motor
- Mobil Penumpang
- Mobil Bus
- Mobil Barang
- Ransus (Kendaraan Khusus)
Jumlah
BPKB Mutasi Masuk dari Luar Daerah
- Sepeda Motor
- Mobil Penumpang
- Mobil Bus
- Mobil Barang
- Ransus (Kendaraan Khusus)
Jumlah
BPKB Mutasi ke Luar Daerah
- Sepeda Motor
- Mobil Penumpang
- Mobil Bus
- Mobil Barang
- Ransus (Kendaraan Khusus)
Jumlah

Sumber/Source: *Kepolisian Resort Kabupaten Sragen/ Resort Police Office of Sragen Regency*

Tabel 8.1.13 Jumlah Kendaraan Bermotor yang Diregistrasi pada Samsat Menurut Jenis Kendaraan di Kabupaten Sragen (Unit), 2023
Number of BPKB (Motor Vehicle Owner's Book) in Sragen Number of Registered Vehicle at Samsat by Type in Sragen Regency (units), 2023

Jenis BPKB <i>Kind of BPKB</i>	Januari <i>January</i>	Februari <i>February</i>	Maret <i>March</i>	April <i>April</i>	Mei <i>May</i>	Juni <i>June</i>	Juli <i>July</i>
(1)	(2)	(3)	(4)	(5)	(6)	(7)	(8)
1. Mobil Penumpang
- Mobil Penumpang
- Mobil Barang
- Bus
- Sepeda Motor
- Kendaraan Khusus
2. Kendaraan Bermotor Baru
- Mobil Penumpang
- Mobil Barang
- Bus
- Sepeda Motor
- Kendaraan Khusus
3. STNK
- Baru
- Ulang
- Rusak/Hilang
4. TNKB
- R2
- R4 atau lebih

Lanjutan Tabel/*Continued Table* 8.1.13

Jenis BPKB <i>Kind of BPKB</i>	Agustus <i>August</i>	September <i>September</i>	Oktober <i>October</i>	November <i>November</i>	Desember <i>December</i>	Jumlah <i>Total</i>
(1)	(9)	(10)	(11)	(12)	(13)	(14)
1. Mobil Penumpang
- Mobil Penumpang
- Mobil Barang
- Bus
- Sepeda Motor
- Kendaraan Khusus
2. Kendaraan Bermotor Baru
- Mobil Penumpang
- Mobil Barang
- Bus
- Sepeda Motor
- Kendaraan Khusus
3. STNK
- Baru
- Ulang
- Rusak/Hilang
4. TNKB
- R2
- R4 atau lebih

Sumber/*Source*: Samsat Kabupaten Sragen/One roof system "Samsat" Sragen Regency

Tabel 8.1.14 Jumlah Kendaraan Bermotor yang Wajib Uji Menurut Jenis Kendaraan di Kabupaten Sragen (Unit), 2022
Number of Mandatory Test Vehicle by Type in Sragen Regency (units), 2022

Jenis Kendaraan Vehicles	2022
(1)	(2)
1. Bus Besar	52
2. Bus Sedang	190
3. Bus Kecil	228
4. Pick Up	6.688
5. Truk Sedang	4.323
6. Truk Berat	178
7. Kereta Gandeng	0
8. Truck Sumbu II	140
9. Kendaraan Roda tiga	0
10. Kereta Tempelan	10
Jumlah/Total	11.809

Sumber/Source: Dinas Perhubungan Kabupaten Sragen/ Department of Transportation of Sragen Regency

Tabel
Table 8.1.15

**Lalu Lintas Angkutan Darat di Terminal Kabupaten
Sragen, 2022**
Land Traffic in Sragen Regency's Terminal, 2022

Bulan Month	Jumlah Bus Number of Bus		Penumpang Passenger		
	Datang Arrivals	Berangkat Departures	Datang Arrivals	Berangkat Departures	Transit Transits
(1)	(2)	(3)	(4)	(5)	(6)
Januari/January	4.698	4.698	4.920	2.940	-
Februari/February	3.976	3.976	4.183	2.537	-
Maret/March	3.672	3.672	4.272	2.112	-
April/April	3.526	3.526	4.335	1.920	-
Mei/May	4.115	4.115	4.271	2.739	-
Juni/June	4.316	4.316	4.594	2.278	-
Juli/July	3.316	3.316	3.762	1.811	-
Agustus/August	3.674	3.674	3.875	1.749	-
September/September	3.781	3.781	3.982	3.622	-
Oktober/October	3.214	3.214	3.476	3.324	-
November/November	2.978	2.978	3.107	2.543	-
Desember/December	1.749	1.749	2.684	3.247	-
2022	43.015	43.015	47.461	30.822	-

Sumber/Source: Dinas Perhubungan Kabupaten Sragen/ Department of Transportation of Sragen Regency

Tabel 8.1.16 **Lalu Lintas Angkutan Darat di Stasiun Kereta Api Kabupaten Sragen, 2023**
Table **Land Traffic in Sragen Regency's Train Station, 2023**

Bulan <i>Month</i>	Penumpang <i>Passenger (orang)</i>		Barang <i>Goods (ton)</i>	
	Datang <i>Arrivals</i>	Berangkat <i>Departures</i>	Hantaran Bagasi <i>Door to door</i>	Kiriman Biasa <i>Ordinary Dispatch</i>
(1)	(2)	(3)	(4)	(5)
Januari/ <i>January</i>
Februari/ <i>February</i>
Maret/ <i>March</i>
April/ <i>April</i>
Mei/ <i>May</i>
Juni/ <i>June</i>
Juli/ <i>July</i>
Agustus/ <i>August</i>
September/ <i>September</i>
Oktober/ <i>October</i>
November/ <i>November</i>
Desember/ <i>December</i>
2023

Sumber/Source: Dinas Perhubungan Kabupaten Sragen/ Department of Transportation of Sragen Regency

Tabel 8.1.17 Jumlah Fasilitas Transportasi di Kabupaten Sragen (Unit), 2019-2023
Table 8.1.17 Number of Transport Facilities in Sragen Regency (units), 2019-2023

Kecamatan Subdistrict	2019	2020	2021	2022	2023
(1)	(2)	(3)	(4)	(5)	(6)
1. Terminal Bus	3	3	3	3	...
2. Pangkalan Truk	-	-	-	-	...
3. Sub Terminal	9	9	9	9	...
4. Agen Biro Perjalanan	69	69	69	69	...
5. S P B U	20	20	20	20	...
6. Stasiun Kereta Api	7	7	7	7	...
7. Ekspedisi	6	6	6	6	...
8. Perusahaan Angkutan :					...
a. Angkutan Barang	85	85	85	94	...
b. Angkutan Penumpang	94	94	94	85	...
9. Jumlah Armada					...
a. Angkutan Barang	1.230	1.230	1.230	6.597	...
b. Angkutan Penumpang	651	651	651	523	...
10. Jembatan Timbang	1	1	1	1	...

Sumber/Source: Dinas Perhubungan Kabupaten Sragen/ Department of Transportation of Sragen Regency

8.2 KOMUNIKASI COMMUNICATION

Tabel 8.2.1 Jumlah Kantor Pos Menurut Kecamatan di Kabupaten Sragen, 2020–2023
Number of Post Offices Subsidiaries by Subdistrict in Sragen Regency, 2020–2023

Kecamatan Subdistrict	2020	2021	2022	2023
(1)	(2)	(3)	(4)	(5)
Kalijambe	1	1	1	1
Plupuh	1	1	1	1
Masaran	1	1	1	1
Kedawung	2	2	2	2
Sambirejo	1	1	1	1
Gondang	1	1	1	1
Sambungmacan	1	1	1	1
Ngrampal	1	1	1	1
Karangmalang	1	1	1	1
Sragen	1	1	1	1
Sidoharjo	1	1	1	1
Tanon	1	1	1	1
Gemolong	1	1	1	1
Miri	1	1	1	1
Sumberlawang	1	1	1	1
Mondokan	1	1	1	1
Sukodono	1	1	1	1
Gesi	1	1	1	1
Tangen	1	1	1	1
Jenar	1	1	1	1
Kabupaten Sragen	21	21	21	21

Sumber/Source: PT Pos Indonesia Cabang Sragen / PT Pos Indonesia Branch Sragen

Tabel 8.2.2
Table

Banyaknya Surat Pos yang Dikirim menurut Bulan, Tujuan dan Sifat Pengiriman di Kabupaten Sragen, 2022
Number of Letter Sent by Month, Destination, and Delivery Attribute in Sragen Regency, 2022

Bulan Month	Dalam Negeri/Domestic				Luar Negeri Internasional
	Biasa Reguler	Kilat Express	Kilat Khusus Special Express	Jumlah Total	
(1)	(2)	(3)	(4)	(5)	(6)
Januari/January	52	680	6.708	7.440	95
Februari/February	25	672	7.118	7.815	51
Maret/March	17	633	6.540	7.190	57
April/April	1	430	5.470	5.901	32
Mei/May	2	251	3.843	4.096	12
Juni/June	2	252	3.844	4.098	10
Juli/July	19	120	4.571	4.710	7
Agustus/August	18	200	5.773	5.991	7
September/September	53	402	4.974	5.429	12
Oktober/October	30	420	3.780	4.230	10
November/November	75	575	4.568	5.218	7
Desember/December	18	235	5.775	6.028	11
2022	312	4.870	62.964	68.146	311

Sumber/Source: PT Pos Indonesia Cabang Sragen / PT Pos Indonesia Branch Sragen

Tabel 8.2.3 Banyaknya Surat Pos yang Diterima menurut Bulan, Asal dan Sifat Pengiriman di Kabupaten Sragen, 2022
Number Letter Received by Month, Origin, and Delivery Attribute in Sragen Regency, 2022

Bulan Month	Dalam Negeri/Domestic			Jumlah Total	Luar Negeri Internasional
	Biasa Reguler	Kilat Express	Kilat Khusus Special Express		
(1)	(2)	(3)	(4)	(5)	(6)
Januari/January	53	804	7.500	8.357	13
Februari/February	26	730	7.772	8.528	16
Maret/March	17	774	6.542	7.333	7
April/April	21	662	8.880	9.563	4
Mei/May	10	391	7.000	7.401	9
Juni/June	27	364	5.630	6.021	10
Juli/July	14	1.118	7.052	8.184	6
Agustus/August	20	722	6.280	7.022	10
September/September	29	1.119	10.123	11.271	6
Oktober/October	17	724	9.088	9.829	10
November/November	30	957	9.600	10.587	9
Desember/December	27	1.149	10.616	11.792	7
2022	291	95.14	96.083	105.888	107

Sumber/Source: PT Pos Indonesia Cabang Sragen / PT Pos Indonesia Branch Sragen

Tabel 8.2.4
Table

Banyaknya Paket Pos yang Dikirim menurut Bulan, Tujuan dan Sifat Pengiriman di Kabupaten Sragen, 2022
Number of Package Sent by Month, Destination, and Delivery Attribute in Sragen Regency, 2022

Bulan Month	Dalam Negeri/Domestic				Luar Negeri Internasional
	Biasa Reguler	Kilat Express	Kilat Khusus Special Express	Jumlah Total	
(1)	(2)	(3)	(4)	(5)	(6)
Januari/January	786	162	6.665	7.613	94
Februari/February	794	137	6.600	7.531	93
Maret/March	740	145	7.035	7.920	95
April/April	1.230	289	6.111	7.630	64
Mei/May	919	501	5.570	6.990	50
Juni/June	921	497	5.569	6.987	50
Juli/July	643	451	8.848	9.942	79
Agustus/August	711	345	11.121	12.177	106
September/September	594	1.021	12.641	14.256	80
Oktober/October	660	465	10.370	11.495	81
November/November	541	595	9.165	10.301	64
Desember/December	572	831	10.190	11.593	65
2022	9.111	5.439	99.885	114.435	921

Sumber/Source: PT Pos Indonesia Cabang Sragen / PT Pos Indonesia Branch Sragen

Tabel 8.2.5 Banyaknya Paket Pos yang Diterima menurut Bulan, Asal dan Sifat Pengiriman di Kabupaten Sragen, 2022
Number Package Received by Month, Origin, and Delivery Attribute in Sragen Regency, 2022

Bulan Month	Dalam Negeri/Domestic				Luar Negeri Internasional
	Biasa Reguler	Kilat Express	Kilat Khusus Special Express	Jumlah Total	
(1)	(2)	(3)	(4)	(5)	(6)
Januari/January	780	204	6.104	7.088	64
Februari/February	794	195	6.116	7.105	123
Maret/March	734	243	6.679	7.656	421
April/April	750	158	6.375	7.283	275
Mei/May	760	112	4.813	5.685	180
Juni/June	755	104	6.237	7.096	219
Juli/July	635	113	5.666	6.414	120
Agustus/August	631	182	7.540	8.353	534
September/September	594	215	10.719	11.528	213
Oktober/October	652	174	10.784	11.610	111
November/November	634	213	9.600	10.447	104
Desember/December	718	187	10.616	11.521	98
2022	8437	2100	91.249	101.786	2.462

Sumber/Source: PT Pos Indonesia Cabang Sragen / PT Pos Indonesia Branch Sragen

Tabel 8.2.6
Table

Banyaknya Wesel Pos yang Dikirim menurut Bulan, Tujuan dan Sifat Pengiriman di Kabupaten Sragen, 2022
Number of Money Order Sent by Month, Destination, and Delivery Attribute in Sragen Regency, 2022

Bulan Month	Dalam Negeri/Domestic			Luar Negeri/International	
	Biasa Reguler	Instan Instan	Prima Prima	Biasa Reguler	Kilat Special
(1)	(2)	(3)	(4)	(5)	(6)
Januari/January	70	120	185	3	...
Februari/February	61	112	215	7	...
Maret/March	50	130	210	10	...
April/April	74	124	160	7	...
Mei/May	56	145	115	8	...
Juni/June	77	118	190	8	...
Juli/July	67	132	170	9	...
Agustus/August	58	118	169	10	...
September/September	64	94	175	6	...
Oktober/October	49	89	183	7	...
November/November	70	95	190	4	...
Desember/December	59	75	39	5	...
2022	755	1.352	2.001	84	...

Sumber/Source: PT Pos Indonesia Cabang Sragen / PT Pos Indonesia Branch Sragen

Tabel 8.2.7 Banyaknya Wesel Pos yang Diterima menurut Bulan, Asal dan Sifat Pengiriman di Kabupaten Sragen, 2022
Number Money Order Received by Month, Origin, and Delivery Attribute in Sragen Regency, 2022

Bulan Month	Dalam Negeri/Domestic			Luar Negeri/International	
	Biasa Reguler	Instan Instan	Prima Prima	Biasa Reguler	Kilat Special
(1)	(2)	(3)	(4)	(5)	(6)
Januari/January	...	704	80	300	26
Februari/February	...	644	32	280	33
Maret/March	...	712	220	325	30
April/April	...	733	114	343	36
Mei/May	...	940	25	349	38
Juni/June	...	551	16	246	35
Juli/July	...	542	200	287	39
Agustus/August	...	584	17	290	24
September/September	...	560	35	291	38
Oktober/October	...	549	180	218	46
November/November	...	519	32	226	42
Desember/December	...	577	237	257	37
2022	...	7.615	1.188	3.412	424

Sumber/Source: PT Pos Indonesia Cabang Sragen / PT Pos Indonesia Branch Sragen

PENJELASAN TEKNIS

1. Realisasi Penerimaan dan Pengeluaran Pemerintah Provinsi adalah realisasi/perhitungan APBD Provinsi pada tiap tahun anggaran.
2. Pendapatan Asli Daerah (PAD) adalah pendapatan yang diperoleh daerah yang dipungut berdasarkan peraturan daerah sesuai dengan peraturan perundang-undangan, guna keperluan daerah yang bersangkutan dalam membiayai kegiatannya.
3. Dana Perimbangan adalah dana yang bersumber dari pendapatan APBN yang dialokasikan kepada Daerah untuk mendanai kebutuhan daerah dalam rangka pelaksanaan desentralisasi.
4. Lain-lain Pendapatan yang Sah adalah pendapatan lainnya dari pemerintah pusat dan atau dari instansi pusat, serta dari daerah lainnya.

TECHNICAL NOTES

1. *Actual revenue and expenditure of Provincial Government is the realization/provincial budget calculations for every fiscal year.*
2. *Original Local Government Revenue is revenue that withheld based on local regulations in accordance with the legislation, for the purposes of financing their activities.*
3. *Balanced Budget is the fund coming from the state budget that allocated to regions to fund their needs in the context of decentralization.*
4. *Other Legal Revenue is other income that coming from the central government and or from the central agencies, as well as from other local government*

9.1 PERBANKAN BANKING

Tabel 9.1.1 **Jumlah Bank Menurut Jenisnya di Kabupaten Sragen, 2018-2023**
Table 9.1.1 **Number of Banks by Type of Banks in Sragen Regency, 2018-2023**

Bank Banks	2018	2019	2020	2021	2022	2023
(1)	(2)	(3)	(4)	(5)	(6)	(7)
Persero						
- Kantor Cabang	1	1	1	1	1	1
- Kantor Cabang Pembantu	46	46	46	69	52	51
- Kantor Kas	23	23	23	-	-	-
BPD						
- Kantor Cabang	1	1	1	1	1	1
- Kantor Cabang Pembantu	4	4	4	18	4	5
- Kantor Kas	5	5	5	-	-	-
Bank Swasta						
- Kantor Cabang	-	-	-	-	-	-
- Kantor Cabang Pembantu	10	10	10	11	10	10
- Kantor Kas	2	1	1	-	-	-
Bank Umum Syariah						
- Kantor Cabang	-	-	-	-	-	-
- Kantor Cabang Pembantu	3	3	3	3	3	5
- Kantor Kas	1	1	1	1	1	-
Jumlah/Total	96	95	95	104	72	73
Kantor Cabang	2	2	2	2	2	2
Kantor Cabang Pembantu	63	63	63	101	69	71
Kantor Kas	31	30	30	1	5	-

Sumber/Source: Otoritas Jasa Keuangan/Financial Services Authority

Tabel
Table 9.1.2

Posisi Pinjaman (Rupiah dan Valuta Asing) pada Bank Umum di Kabupaten Sragen Menurut Sektor Ekonomi (miliar rupiah), 2023
Outstanding of Loans/Financing (Rupiahs and Foreign Exchange) in Commercial Banks in Sragen Regency by Economic Sector (billion rupiahs), 2023

Sektor Ekonomi Economic Sector	2023
(1)	(2)
Pertanian, Perburuan, dan Kehutanan/ <i>Agricultures, Hunting, and Forestry</i>	967.420
Perikanan/ <i>Fishery</i>	41.989
Pertambangan dan Penggalian/ <i>Mining and Quarrying</i>	2.331
Industri Pengolahan/ <i>Processing Industry</i>	1.786.192
Listrik, Gas, dan Air/ <i>Electricity, Gas, and Water</i>	24.193
Konstruksi/ <i>Construction</i>	60.481
Perdagangan Besar dan Eceran/ <i>Wholesale and Retail Trade</i>	3.576.066
Penyediaan Akomodasi dan Makan Minum/ <i>Provision of Accomodation and the Provision of Eating and Drinking</i>	116.331
Transportasi, Pergudangan, dan Komunikasi/ <i>Transportation, Warehousing, and Communications</i>	78.145
Perantara Keuangan/ <i>Financial Intermediaries</i>	109.347
Real Estat, Usaha Persewaan, dan Jasa Perusahaan/ <i>Real Estate, Business, Ownership, and Business Services</i>	58.723
Administrasi Pemerintahan, Pertahanan, dan Jaminan Sosial Wajib/ <i>Government Administration, Defense, and Compulsory Social Security</i>	86.889
Jasa Pendidikan/ <i>Education Services</i>	30.161
Jasa Kesehatan dan Kegiatan Sosial/ <i>Health Services and Social Activities</i>	156.665
Jasa Kemasyarakatan, Sosial Budaya, Hiburan, dan Perorangan lainnya/ <i>Community, Sociocultural, Entertainment, and Other Individual Services</i>	230.326
Jasa Perorangan yang Melayani Rumah Tangga/ <i>Individual Services which Serve Households</i>	11.663
Badan Internasional dan Badan Ekstra Internasional Lainnya/ <i>International Agency and Other Extra Agency International</i>	-
Kegiatan yang belum jelas batasannya/ <i>Business Activities which are not clearly defined</i>	9
Penerima kredit bukan lapangan usaha	2.375.164
Jumlah/Total	9.712.095

Catatan/Note : Data mencakup Bank Umum Konvensional dan Bank Umum Syariah/
Data cover Conventional and Sharia-based Commercial Banks

Sumber/Source: Kantor Perwakilan Bank Indonesia Solo/ *Bank Indonesia Solo Representative Office*

Tabel
Table 9.1.3**Posisi Tabungan pada Bank Umum Menurut Jenis Tabungan (miliar rupiah), 2023**
Outstanding Saving Deposits of Commercial Banks by EType of Deposit (billion rupiahs), 2023

Jenis Tabungan Type of Deposit	2023
(1)	(2)
Tabungan yang Penarikannya dapat Dilakukan Sewaktu-Waktu/Savings Deposits that can be Withdrawn at Any Time	
Jumlah rekening/Number of accounts	1.365.676
Posisi/Outstanding	4.773.050
Tabungan Berjangka/Savings Deposits	
Jumlah rekening/Number of accounts	6.418
Posisi/Outstanding	906.471
Giro/Giro	
Jumlah rekening/Number of accounts	5.795
Posisi/Outstanding	620.819
Jumlah/Total	
Jumlah rekening/Number of accounts	6.300.340
Posisi/Outstanding	1.377.889

Catatan/Note : Data mencakup Bank Umum Konvensional dan Bank Umum Syariah/
Data cover Conventional and Sharia-based Commercial Banks

Sumber/Source: Kantor Perwakilan Bank Indonesia Solo/ Bank Indonesia Solo Representative Office

Tabel
Table 9.1.4**Banyaknya Pelelangan dan Nilainya Setiap Bulan di Perum Pegadaian di Kabupaten Sragen, 2022-2023**
Number of Auction and Their Value Every Month in Perum Pegadaian Sragen Regency, 2022-2023

Bulan Months	2022		2023	
	Banyaknya Barang yang Dilelang (unit) Number Of Guarantee Goods (unit)	Jumlah Lelang Total Auction Money (000 Rp)	Banyaknya Barang yang Dilelang (unit) Number Of Guarantee Goods (unit)	Jumlah Lelang Total Auction Money (Rp)
(1)	(2)	(3)	(4)	(5)
Januari/January	36	90.420	-	-
Februari/February	25	38.470	52	112.892.000
Maret/March	48	91.120	79	365.115.000
April/April	-	-	46	163.408.000
Mei/May	63	139.870	79	228.656.000
Juni/June	-	-	39	116.230.000
Juli/July	44	180.000	49	225.109.200
Agustus/August	36	69.430	78	298.359.100
September/September	64	157.330	94	442.048.800
Oktober/October	37	67.550	62	301.208.500
November/November	52	128.600	50	271.440.300
Desember/December	59	99.660	138	472.905.520
2023	464	1.062.450	766	2.997.372.420

Sumber/Source: Perum Pegadaian Kabupaten Sragen/Pawnshop Service of Sragen Regency

Tabel
Table 9.1.5**Realisasi Banyaknya Penerimaan dan Nilainya Setiap Bulan pada Perum Pegadaian di Kabupaten Sragen, 2022-2023**
Number of Acceptance and Value Every Month in Perum Pegadaian Sragen Regency, 2022-2023

Bulan Months	2022		2023	
	Banyaknya Jaminan (Potong) Number of Guarantee (Potong)	Nilai Kredit Credit Value (Rp)	Banyaknya Jaminan (Potong) Number of Guarantee (Potong)	Nilai Kredit Credit Value (Rp)
(1)	(2)	(3)	(4)	(5)
Januari/January	4.528	15.030.409.700	5.710	18.172.458.340
Februari/February	4.530	13.261.441.330	5.744	16.690.839.420
Maret/March	4.967	19.401.538.160	7.106	20.986.592.050
April/April	4.526	17.803.534.070	4.676	16.474.462.565
Mei/May	4.041	13.788.574.730	6.125	20.389.109.660
Juni/June	4.628	16.027.466.493	5.334	16.486.940.240
Juli/July	4.443	16.629.519.310	7.239	20.151.778.210
Agustus/August	4.917	18.767.515.840	7.104	19.073.409.710
September/September	4.570	16.969.208.850	4.729	17.977.887.170
Oktober/October	4.606	15.802.054.646	4.793	18.366.142.350
November/November	5.124	17.020.994.352	4.883	19.328.255.110
Desember/December	5.629	23.595.841.790	4.738	19.286.631.250
2023	56.509	204.098.099.271	68.181	223.384.506.075

Sumber/Source: Perum Pegadaian Kabupaten Sragen/Pawnshop Service of Sragen Regency

9.2 KOPERASI COOPERATIVE

Tabel 9.2.1 Jumlah Koperasi Menurut Aktif menurut Kecamatan di Kabupaten Sragen, 2019-2023
Number of Aktive Cooperative by District in Sragen Regency, 2019-2023

Kecamatan District	2019	2020	2021	2022	2023
(1)	(2)	(3)	(4)	(5)	(6)
Kalijambe	14	14	7	7	5
Plupuh	7	7	6	6	6
Masaran	16	16	15	14	17
Kedawung	16	16	9	9	7
Sambirejo	6	6	6	5	3
Gondang	15	15	10	8	8
Sabungmacan	11	11	7	7	6
Ngrampal	23	23	11	12	11
Karangmalang	24	24	20	26	22
Sragen	67	67	61	68	74
Sidoarjo	20	20	10	12	11
Tanon	18	18	10	12	12
Gemolong	23	23	10	13	14
Miri	6	6	8	9	9
Sumberlawang	7	7	5	5	7
Mondokan	2	2	2	2	2
Sukodono	4	4	3	3	2
Gesi	3	3	3	3	3
Tangen	4	5	4	4	4
Jenar	4	4	3	3	3
Kabupaten Sragen	290	291	210	228	226

Sumber/Source: Dinas Koperasi dan UMKM Kabupaten Sragen/Departement of Cooperatives and UMKM of Sragen Regency

Tabel
Table 9.2.2

Jumlah Koperasi Menurut Jenis Koperasi dan Kecamatan di Kabupaten Sragen, 2023
Number of Cooperatives by Kind of Cooperative and District in Sragen Regency, 2023

Uraian	Jenis Koperasi / Kind of Cooperative					JUMLAH
	KUD	KPRI	KOPKAR	KOPPAS	LAINNYA	
(1)	(2)	(3)	(4)	(5)	(6)	(7)
Kalijambe	1	3	-	1	50	55
Plupuh	2	3	2	-	35	42
Masaran	2	2	-	-	71	75
Kedawung	2	4	-	-	55	61
Sambirejo	1	3	-	2	31	37
Gondang	2	5	-	1	42	50
Sambungmacan	2	2	2	2	55	63
Ngrampal	2	4	2	1	58	67
Karangmalang	2	4	6	-	86	98
Sragen	1	45	4	3	222	275
Sidoarjo	3	3	1	1	75	83
Tanon	1	5	3	1	47	57
Gemolong	1	4	-	1	70	76
Miri	1	5	1	1	21	29
Sumberlawang	1	3	-	2	23	29
Mondokan	1	2	-	-	16	19
Sukodono	1	2	-	-	16	19
Gesi	1	2	-	-	8	11
Tangen	1	3	-	1	14	19
Jenar	1	2	-	-	10	13
Kabupaten Sragen	29	106	21	17	1005	1178

Sumber/Source: Dinas Koperasi dan UMKM Kabupaten Sragen/Departement of Cooperatives and UMKM of Sragen Regency

Tabel
Table 9.2.3

Jumlah Koperasi Menurut Jenis Usaha Koperasi dan Kecamatan di Kabupaten Sragen, 2023
Number of Cooperatives by Type of Cooperative and District in Sragen Regency, 2023

Kecamatan District	Simpan Pinjam	Koperasi Serba Usaha	KUD
(1)	(2)	(3)	(4)
Kalijambe	4	50	1
Plupuh	3	35	2
Masaran	6	69	2
Kedawung	5	54	2
Sambirejo	1	35	1
Gondang	3	45	2
Sambungmacan	4	55	2
Ngrampal	8	57	2
Karangmalang	17	75	2
Sragen	34	242	1
Sidoarjo	12	71	3
Tanon	8	46	1
Gemolong	8	70	1
Miri	2	25	1
Sumberlawang	1	28	1
Mondokan	0	18	1
Sukodono	1	17	1
Gesi	1	9	1
Tangen	1	17	1
Jenar	0	12	1
Kabupaten Sragen	119	1.030	29

Sumber/Source: Dinas Koperasi dan UMKM Kabupaten Sragen/Departement of Cooperatives and UMKM of Sragen Regency

Tabel 9.2.4
Table

Perkembangan Koperasi di Kabupaten Sragen, 2022-2023
Trend of Cooperatives in Sragen Regency, 2022-2023

Uraian	2022		2023	
	NON KUD	KUD	NON KUD	KUD
(1)	(2)	(3)	(4)	(5)
Koperasi (Unit)	1.150	17	1.149	29
Anggota (Orang)	80.968	24.377	92.775	20.193
Keuangan (Juta rupiah)	-	-	-	-
Modal sendiri	270.053	15.185	353.157	14.983
Modal Luar	373.843	14.428	440.165	21.026
Aset/Kekayaan	643.149	30.359	810.929	36.556
Giro	-	-	-	-
Deposito	-	-	-	-
Aktiva Tetap	-	-	-	-
Hutang	-	-	-	-
Piutang	-	-	-	-
Volume Usaha	457.531	9.430	496.045	18.856
Modal Usaha	-	-	-	-
Sisa Hasil Usaha	9.764	656	17.612	540

Sumber/Source: Dinas Koperasi dan UMKM Kabupaten Sragen/Departement of Cooperatives and UMKM of Sragen Regency

Tabel
Table 9.2.5**Perkembangan Koperasi di Kabupaten Sragen, 2018-2023**
Trend of Cooperatives in Sragen Regency, 2018-2023

Tahun Years	Koperasi	Anggota	Tenaga Kerja	Aset	Volume Usaha	Sisa Hasil Usaha
(1)	(2)	(3)	(4)	(5)	(6)	(7)
2018	1.104	168.331	22.533	775.010.000	811.000.710	9.781.751
2019	1.104	168.822	22.579	788.056.973	829.166.866	10.233.201
2020	1.104	168.833	22.587	788.829	832.010	9.873
2021	1.038	129.958	719	1.029.784	963.897	18.824
2022	1.167	105.345	484	673.961.000	466.961.000	13.275.000
2023	1.178	112.968	834	847.484.000	514.901.000	18.152.000

Sumber/Source: Dinas Koperasi dan UMKM Kabupaten Sragen/Departement of Cooperatives and UMKM of Sragen Regency

9.3 HARGA-HARGA PRICES

Tabel 9.3.1 **Perkembangan Indeks Harga Konsumen (2018=100), 2022**
Table 9.3.1 **Monthly Consumer Price Index (2018=100), 2022**

Bulan Months	Indeks Harga Konsumen Consumer Price Index		
	Surakarta	Jawa Tengah	Nasional
(1)	(2)	(3)	(4)
Januari/January	107,75	107,76	107,29
Februari/February	108,09	107,77	107,75
Maret/March	109,10	108,58	108,75
April/April	110,70	109,74	109,37
Mei/May	111,49	110,38	110,17
Juni/June	112,48	111,32	112,37
Juli/July	112,87	111,89	113,36
Agustus/August	112,80	111,45	111,95
September/September	114,27	112,78	113,70
Oktober/October	114,20	112,64	112,88
November/November	114,32	112,81	112,99
Desember/December	114,85	113,34	114,03

Sumber/Source: Badan Pusat Statistik /BPS-Statistics Indonesia

Tabel
Table 9.3.2**Perkembangan Indeks Harga Konsumen (2018=100) per
Kelompok Komoditi Kota Surakarta, 2022**
**Monthly Consumer Price Index (2018=100) by Commodity
group in Surakarta Municipality, 2022**

Bulan Months	Kelompok Komoditi (%) Commodity Group (%)		
	"Makanan, Minuman, dan Tembakau Foods, Beverages and Tobacco Group"	"Pakaian dan Alas Kaki Clothing and Footwear Group"	"Perumahan, Air, Listrik, dan Bahan Bakar Rumah Tangga Housing, Water, Electricity and Household Fuel Group"
(1)	(2)	(3)	(4)
Januari/January	110,31	105,66	105,52
Februari/February	109,66	105,72	106,18
Maret/March	111,34	106,69	106,82
April/April	113,93	107,32	107,17
Mei/May	115,39	108,08	107,19
Juni/June	117,55	108,18	107,44
Juli/July	117,69	108,40	107,80
Agustus/August	116,04	108,73	107,89
September/September	116,11	108,81	107,89
Oktober/October	114,76	108,93	108,09
November/November	114,78	109,49	108,10
Desember/December	117,02	109,55	108,22

Lanjutan Tabel/*Continued Table* 9.3.2

Bulan <i>Months</i>	Kelompok Komoditi (%) Commodity Group (%)		
	"Perlengkapan, Peralatan, dan Pemeliharaan Rutin Rumah Tangga Equipments and Routine Household Maintenance Group"	"Kesehatan Health Group"	"Trnasportasi Transportation Group"
(1)	(5)	(6)	(7)
Januari/ <i>January</i>	107,05	123,67	103,63
Februari/ <i>February</i>	107,51	124,09	103,80
Maret/ <i>March</i>	107,68	125,87	104,62
April/ <i>April</i>	109,44	126,92	108,15
Mei/ <i>May</i>	109,66	127,05	108,57
Juni/ <i>June</i>	109,83	127,70	109,06
Juli/ <i>July</i>	109,88	127,83	109,42
Agustus/ <i>August</i>	110,49	127,86	109,86
September/ <i>September</i>	110,62	128,11	119,97
Oktober/ <i>October</i>	110,95	128,47	120,32
November/ <i>November</i>	111,15	128,59	120,61
Desember/ <i>December</i>	111,17	128,73	120,04

Lanjutan Tabel/*Continued Table* 9.3.2

Bulan <i>Months</i>	Kelompok Komoditi (%) Commodity Group (%)		
	"Informasi, Komunikasi, dan Jasa Keuangan Information, Communication, and Financial Service Group"	"Rekreasi, Olahraga, dan Budaya Recreation, Sport and Culture Group"	"Pendidikan Education Group"
(1)	(8)	(5)	(6)
Januari/ <i>January</i>	101,78	110,65	106,91
Februari/ <i>February</i>	102,05	110,94	107,61
Maret/ <i>March</i>	102,19	112,69	107,38
April/ <i>April</i>	102,18	114,42	107,41
Mei/ <i>May</i>	102,21	115,20	107,41
Juni/ <i>June</i>	102,15	115,97	107,41
Juli/ <i>July</i>	102,06	116,28	109,22
Agustus/ <i>August</i>	102,07	116,64	109,44
September/ <i>September</i>	101,87	116,82	110,08
Oktober/ <i>October</i>	101,74	117,67	110,08
November/ <i>November</i>	101,51	118,22	110,08
Desember/ <i>December</i>	101,55	118,27	110,08

Lanjutan Tabel/*Continued Table* 9.3.2

Bulan Months	Kelompok Komoditi (%) Commodity Group (%)		
	"Penyediaan Makanan dan Minuman/ Restoran/ Provision of Food and Beverages Restaurant Group"	"Perawatan Pribadi dan Jasa Lainnya Personal Care and Other Service Group"	"Umum General"
(1)	(7)	(8)	(8)
Januari/January	110,29	109,32	109,32
Februari/February	112,02	109,79	109,79
Maret/March	113,44	111,36	111,36
April/April	115,24	112,80	112,80
Mei/May	117,71	113,40	113,40
Juni/June	120,25	114,05	114,05
Juli/July	120,58	115,16	115,16
Agustus/August	121,46	116,30	116,30
September/September	122,36	116,72	116,72
Oktober/October	123,02	117,25	117,25
November/November	123,12	117,68	117,68
Desember/December	123,27	118,36	118,38

Sumber/Source: Badan Pusat Statistik /BPS-Statistics Indonesia

Tabel
Table 9.3.3**Perkembangan Inflasi Umum, 2023**
Growth of Inflation , 2023

Bulan Months	"Inflasi Umum (%) Calendar Year Inflation (%)"		
	Surakarta	Jawa Tengah	Nasional
(1)	(2)	(3)	(4)
Januari/January	0,32	0,32	0,34
Februari/February	0,48	0,29	0,16
Maret/March	0,24	0,19	0,18
April/April	0,27	0,28	0,33
Mei/May	0,19	0,22	0,09
Juni/June	0,09	0,03	0,14
Juli/July	0,31	0,20	0,21
Agustus/August	0,03	0,03	-0,02
September/September	0,42	0,41	0,19
Oktober/October	0,16	0,18	0,17
November/November	0,42	0,49	0,38
Desember/December	0,22	0,21	0,41

Sumber/Source: Badan Pusat Statistik /BPS-Statistics Indonesia

9.4 INVESTASI INVESTMENT

Tabel 9.4.1 Realisasi Investasi di Kabupaten Sragen, 2019–2023
Table *Realization of Investment in Sragen Regency, 2019–2023*

Kecamatan District	2019	2020	2021	2022	2023
(1)	(2)	(3)	(4)	(5)	(6)
Realisasi Investasi PMDN (Juta Rupiah)	1.873.362	1.980.110	2.112.628	2.127.816,18	2.016.362,13
Realisasi Investasi PMA (US \$)	6.660.525	-	-	-	191.846,54
Jumlah Proyek	863	13.911	6.072	8.777,00	14.936,00
Jumlah Usaha PMDN	863	1.391	1.154	7.322,00	12.165,00
Jumlah Usaha PMA	3	-	-	-	1
Jumlah Tenaga Kerja Lokal (orang)	6.978	26.848	21.883	26.096,00	41.564,00
Jumlah Tenaga Kerja Orang Asing (orang)

Sumber/Source: Dinas Penanaman Modal Daerah dan Pelayanan Terpadu Satu Pintu Kabupaten Sragen / Department of Regional Investment and One Stop Service of Sragen Regency

PENGELUARAN PENDUDUK

Population Expenditure

10

Rata-Rata Pengeluaran Per Kapita Sebulan

Average Expenditure Per Capita Per Month



Makanan/Food

Rp 616,412



Bukan Makanan/ Non Food

Rp 569.531

Tiga Komoditas Terbesar Pengeluaran Makanan Sebulan

The Biggest Three Commodities Expenditure Per Capita Per Month



**Makanan dan Minuman Jadi/
Prepared Food and Beverages**

15,14 %



**Rokok/
Cigarette**

7,11 %



**Padi/
Rice**

5,90 %

PENJELASAN TEKNIS

1. **Pengeluaran rata-rata per kapita** adalah biaya yang dikeluarkan untuk konsumsi semua anggota rumah tangga selama sebulan baik yang berasal dari pembelian, pemberian maupun produksi sendiri dibagi dengan banyaknya anggota rumah tangga dalam rumah tangga tersebut.
2. **Konsumsi rumah tangga** dibedakan atas konsumsi makanan dan bukan makanan tanpa memperhatikan asal barang dan terbatas pada pengeluaran untuk kebutuhan rumah tangga saja, tidak termasuk konsumsi/pengeluaran untuk keperluan usaha atau yang diberikan kepada pihak lain.
3. **Pengeluaran untuk konsumsi makanan** dihitung selama seminggu terakhir, sedangkan konsumsi bukan makanan dihitung sebulan dan setahun terakhir. Baik konsumsi makanan maupun bukan makanan selanjutnya dikonversikan ke dalam pengeluaran rata-rata sebulan. Angka-angka konsumsi/ pengeluaran rata-rata per kapita yang disajikan ini diperoleh dari hasil bagi jumlah konsumsi seluruh rumah tangga (baik mengkonsumsi makanan maupun tidak) terhadap jumlah penduduk.

TECHNICAL NOTES

1. **Per capita Average Expenditure** is the cost spent for all household members consumption during the month, whether from purchasing, giving or own production, divided by the number of household members in the household.
2. **Household consumption** is distinguished on the consumption of food and non food regardless of the origin of goods and limited to expenditures for household needs alone, excluding the consumption/ expenditure for business purposes or given to other parties.
3. **Spending on food consumption** is calculated over the past week, while the non-food consumption is calculated month and last year. Neither the consumption of food and non-food subsequently converted into the average monthly expenditure. Figures consumption/average spending per capita that are presented are obtained from the quotient of the total consumption of all households (whether they consume food or not) to the total population.

Tabel
Table 10.1**Rata-rata Pengeluaran per Kapita Sebulan Menurut Kelompok Komoditas (rupiah) di Kabupaten Sragen, 2022 dan 2023**
Monthly Average Expenditure per Capita by Commodity Group (rupiahs) in Sragen Regency, 2022 and 2023

Kelompok Komoditas/Commodity Group	2022	2023
(1)	(2)	(3)
Padi-padian/ <i>Cereals</i>	59.873	69.953
Umbi-umbian/ <i>Tubers</i>	5.434	6.499
Ikan/udang/cumi/kerang/ <i>Fish/shrimp/common squid/shells</i>	25.630	30.459
Daging/ <i>Meat</i>	27.164	25.532
Telur dan susu/ <i>Eggs and milk</i>	35.880	34.228
Sayur-sayuran/ <i>Vegetables</i>	58.616	59.941
Kacang-kacangan/ <i>Legumes</i>	16.221	19.981
Buah-buahan/ <i>Fruits</i>	27.522	32.094
Minyak dan kelapa/ <i>Oil and coconut</i>	18.164	19.373
Bahan minuman/ <i>Beverage stuffs</i>	24.027	23.995
Bumbu-bumbuan/ <i>Spices</i>	15.030	16.839
Konsumsi lainnya/ <i>Miscellaneous food items</i>	14.408	13.643
Makanan dan minuman jadi/ <i>Prepared food and beverages</i>	142.379	179.503
Rokok/ <i>Cigarettes</i>	59.418	84.373
Jumlah makanan/Total food	529.766	616.412
Perumahan dan fasilitas rumah tangga/ <i>Housing and household facilities</i>	254.548	320.555
Aneka komoditas dan jasa/ <i>Goods and services</i>	116.457	109.419
Pakaian, alas kaki, dan tutup kepala/ <i>Clothing, footwear, and headgear</i>	20.421	17.552
Komoditas tahan lama/ <i>Durable goods</i>	60.736	42.341
Pajak, pungutan, dan asuransi/ <i>Taxes and insurance</i>	29.080	35.281
Keperluan pesta dan upacara/kenduri/ <i>Parties and ceremonies</i>	6.542	44.384
Jumlah bukan makanan/Total non-food	487.784	569.531
Jumlah/Total	1.017.550	1.185.944

Sumber/Source: Badan Pusat Statistik, Survei Sosial Ekonomi Nasional (Susenas) Maret/BPS-Statistics Indonesia, National Socio Economic Survey March

Tabel
Table 10.2

Persentase Pengeluaran per Kapita Sebulan Menurut Kelompok Komoditas di Kabupaten Sragen, 2022 dan 2023

Percentage of Monthly Expenditure per Capita by Commodity Group in Sragen Regency, 2022 and 2023

Kelompok Komoditas/Commodity Group	2022	2023
(1)	(2)	(3)
Padi-padian/ <i>Cereals</i>	5,88	5,90
Umbi-umbian/ <i>Tubers</i>	0,53	0,55
Ikan/udang/cumi/kerang/ <i>Fish/shrimp/common squid/shells</i>	2,52	2,57
Daging/ <i>Meat</i>	2,67	2,15
Telur dan susu/ <i>Eggs and milk</i>	3,53	2,89
Sayur-sayuran/ <i>Vegetables</i>	5,76	5,05
Kacang-kacangan/ <i>Legumes</i>	1,59	1,68
Buah-buahan/ <i>Fruits</i>	2,70	2,71
Minyak dan kelapa/ <i>Oil and coconut</i>	1,79	1,63
Bahan minuman/ <i>Beverage stuffs</i>	2,36	2,02
Bumbu-bumbuan/ <i>Spices</i>	1,48	1,42
Konsumsi lainnya/ <i>Miscellaneous food items</i>	1,42	1,15
Makanan dan minuman jadi/ <i>Prepared food and beverages</i>	13,99	15,14
Rokok/ <i>Cigarettes</i>	5,84	7,11
Jumlah makanan/Total food	52,06	51,98
Perumahan dan fasilitas rumah tangga/ <i>Housing and household facilities</i>	25,02	27,03
Aneka komoditas dan jasa/ <i>Goods and services</i>	11,44	9,23
Pakaian, alas kaki, dan tutup kepala/ <i>Clothing, footwear, and headgear</i>	2,01	1,48
Komoditas tahan lama/ <i>Durable goods</i>	5,97	3,57
Pajak, pungutan, dan asuransi/ <i>Taxes and insurance</i>	2,86	2,97
Keperluan pesta dan upacara/kenduri/ <i>Parties and ceremonies</i>	0,64	3,74
Jumlah bukan makanan/Total non-food	47,94	48,02
Jumlah/Total	100,00	100,00

Sumber/Source: Badan Pusat Statistik, Survei Sosial Ekonomi Nasional (Susenans) Maret/BPS-Statistics Indonesia, National Socio Economic Survey March

Tabel
Table 10.3

Rata-rata Pengeluaran per Kapita per Bulan Menurut Kelompok Pengeluaran Kriteria Bank Dunia di Kabupaten Sragen (rupiah), 2023
Monthly Average Expenditure per Capita According to World Bank Criteria Expenditure Distribution in Sragen Regency (rupiah), 2023

Golongan Pengeluaran/ Expenditure Group	Rata-Rata Pengeluaran per Kapita
(1)	(2)
40 persen penduduk berpendapatan rendah/40 percent of the population is low income	596.581
40 persen penduduk berpendapatan menengah/40 percent of the population is middle income	1.112.595
20 persen penduduk berpendapatan tinggi/40 percent of the population is high income	2.509.987
Jumlah/Total	1.185.944

Sumber/Source: Badan Pusat Statistik, Survei Sosial Ekonomi Nasional (Susenas) Maret/BPS-Statistics Indonesia, National Socio Economic Survey March

PERDAGANGAN

Trade

11



46 Pasar
Market



10 Supermarket
Super Market



128 Minimarket
Mini Market



39.883 Toko Kelontong
Grocery Store



1.178 Koperasi
Cooperative



1.206 CV/Firma
CV/Firm

PENJELASAN TEKNIS**TECHNICAL NOTES**

1. Sistem pencatatan Statistik Ekspor dan Impor adalah "General Trade" dengan wilayah pencatatan meliputi seluruh wilayah kepabeanaan Indonesia.
 2. Pengesahan dokumen kepabeanaan ekspor dan impor dilakukan oleh Bea dan Cukai berdasarkan Persetujuan Muat/Bongkar Barang.
 3. Data ekspor berasal dari dokumen kepabeanaan BC 3.0 atau yang disebut dokumen Pemberitahuan Ekspor Barang (PEB) yang diisi oleh eksportir.
 4. Data impor berasal dari dokumen kepabeanaan BC 2.0 atau yang disebut dokumen Pemberitahuan Impor Barang (PIB), Pemberitahuan Impor Barang Khusus (PIBK), Pemberitahuan Pabean Free trade Zone (PPFTZ) dan dokumen kepabeanaan BC 2.3 yang mencatat impor barang dari Luar Negeri ke Kawasan Berikat.
 5. Barang-barang yang dikirim ke luar negeri untuk diolah dicatat sebagai ekspor, sedangkan hasil olahan yang dikembalikan ke Indonesia dicatat sebagai impor.
 6. Barang-barang luar negeri yang diolah di dalam negeri dicatat sebagai barang impor meskipun barang olahan tersebut akan
1. *The recording of export and import statistics is based on General trade System covering all Indonesian customs areas.*
 2. *The legalization of customs export and import documents is conducted by the Customs and Excise Office.*
 3. *The export data are compiled based on customs export documents BC 3.0 or known as Export Declarations (PEB), filled by exporters.*
 4. *The import data are compiled based on customs import documents BC 2.0 or known as Import Declarations Form (PIB), Import Declarations Form for Special Commodity (PIBK), Customs Declaration Form for Free trade Zone (PPFTZ), and customs import documents BC 2.3 which records import goods from foreign country to Bounded Zones Area.*
 5. *Goods send abroad for processing purposes are recorded as export while its product sent to Indonesia are recorded as import.*
 6. *Foreign goods processed in Indonesia are still recorded as imports although the products will be sent to abroad.*

kembali ke luar negeri.

7. Barang-barang yang tidak dicakup dalam pencatatan:
 - a. Pakaian dan barang-barang perhiasan penumpang.
 - b. Barang-barang bawaan penumpang dari/ke luar negeri untuk dipakai sendiri, kecuali lemari es, pesawat televisi, dan sebagainya.
 - c. Barang-barang untuk keperluan perwakilan kedutaan suatu negara.
 - d. Barang-barang ekspedisi dan ekshibisi atau pameran.
 - e. Barang-barang untuk militer yang diimpor langsung oleh angkatan bersenjata
 - f. Pembungkus/peti kemas untuk diisi kembali.
 - g. Uang dan surat-surat berharga.
 - h. Barang-barang contoh

 8. Sistem pengolahan dokumen impor/ekspor Indonesia adalah sistem "Carry Over" yaitu dokumen ditunggu selama satu bulan, setelah bulan berjalan, sedangkan dokumen-dokumen yang terlambat akan diolah pada bulan berikutnya. Dengan demikian dokumen bulan-bulan sebelumnya yang terlambat diterima dan masuk pada bulan berjalan, diperlakukan sebagai dokumen bulan pengolahan.

 9. Pelabuhan Muat adalah pelabuhan darimana barang
7. *The following goods are not included in the statistics:*
 - a. *Clothings and passengers' jewelry.*
 - b. *Luggage of passengers for own use, except refrigerators, television sets, etc.*
 - c. *Goods imported/exported for the use of foreign representative countries/embassies.*
 - d. *Goods for expeditions, and shows or exhibitions.*
 - e. *Military goods directly imported by the Armed Forces.*
 - f. *Packings/containers to be refilled.*
 - g. *Bank notes and securities*
 - h. *Sample goods*

 8. *The carry-over system is used in processing Indonesian export and import documents. Documents are processed one month after the current month, while those received later will be processed for the succeeding month. This means previous documents received in the current month will be treated as processed documents.*

 9. *Port of loading is port where the goods are transported out of the*

diangkut ke luar negeri atau diekspor

country or exported.

10. Negara tujuan adalah negara tujuan akhir yang diketahui untuk barang ekspor yang dikirim ke luar negeri

10. Country of destination is country that is known to export goods sent abroad.

11. Jenis komoditi adalah barang ekspor yang dicatat sesuai kode Harmonized System (HS)

11. Type commodity is exported goods recorded based on Harmonized System (HS) code.

<https://sragenkab.bps.go.id>

Tabel
Table 11.1**Jumlah Sarana Perdagangan Menurut Jenisnya di
Kabupaten Sragen, 2020-2023**
**Number of Trading Facilities by Type of Facility in Sragen
Regency, 2020-2023**

<i>Sarana Perdagangan</i> <i>Trading Facilities</i>	2020	2021	2022	2023
(1)	(3)	(4)	(5)	(6)
Pasar/Market	46	46
Supermarket	8	9	9	10
Minimarket	68	104	121	128
Toko/Store
Warung Kelontong/Toko	24.880	27.612	32.171	39.883
Restoran/Rumah Makan
Warung/Kedai Makanan
SPBU	27	30	30	32
Pertamini	...	20	38	32
Agen LPG	14	16	16	22
Jumlah/Total	24.997	27.791	32.431	40.153

Sumber/Source: Dinas Perindustrian dan Perdagangan Kabupaten Sragen/Department of Industry and Trade of Sragen Regency

Tabel
Table 11.2

**Jumlah Sarana Perdagangan Menurut Tipe Badan Hukum
di Kabupaten Sragen, 2019-2023**
*Number of Trading Facilities by Type of Business Entity in
Sragen Regency, 2019-2023*

Tipe Badan Hukum <i>Type of Business Entity</i>	2019	2020	2021	2022	2023¹⁾
(1)	(2)	(3)	(4)	(5)	(6)
Perseroan Terbatas	95	55	82	394	611
CV/Firma	125	128	190	753	1.206
Koperasi	8	9	16	73	1.178
Perorangan	598	24.880	25	32.171	39.883
Lainnya	9	14	10	313	635
Jumlah/Total	835	25.086	323	33.704	42.561

Catatan/Note : Data OSS Kabupaten Sragen / OSS Data of Sragen Regency

* Koperasi Aktif dan Non Aktif / Active and Non-active cooperative

Sumber/Source: Dinas Perindustrian dan Perdagangan Kabupaten Sragen/Departement of Industry and Trade of Sragen Regency

Tabel
Table 11.3**Jumlah Perusahaan Besar Menurut Kecamatan di
Kabupaten Sragen, 2019-2023**
*Number of Large Companies by District in Sragen Regency,
2019-2023*

Kecamatan Subdistrict	2019	2020	2021	2022	2023
(1)	(2)	(3)	(4)	(5)	(6)
Kalijambe	4	4	0	3	4
Plupuh	0	0	0	0	0
Masaran	3	3	1	5	7
Kedawung	1	1	0	0	0
Sambirejo	0	0	0	0	0
Gondang	0	0	0	1	1
Sambungmacan	3	3	2	5	5
Ngrampal	1	1	0	1	1
Karangmalang	0	0	0	0	0
Sragen	5	5	1	1	1
Sidoarjo	3	3	3	5	7
Tanon	0	0	0	0	0
Gemolong	0	0	0	0	0
Miri	0	0	0	0	0
Sumberlawang	0	0	0	0	0
Mondokan	0	0	0	0	0
Sukodono	0	0	0	0	0
Gesi	0	0	0	0	0
Tangen	0	0	0	0	0
Jenar	0	0	0	0	0
Kabupaten Sragen	20	20	7	21	26

Sumber/Source: Dinas Perindustrian dan Perdagangan Kabupaten Sragen/Departement of Industry and Trade of Sragen Regency

SISTEM NERACA REGIONAL

System of Regional Accounts

12

TIGA PENYUSUN PDRB TERBESAR

The Three Biggest PDRB Arrangement

Industri Pengolahan

Manufacturing

39,58 %

Menyumbang 19,22 T terhadap PDRB Kabupaten Sragen atau sebesar 39,58 %

Contributed 19,22 T to the PDRB of Sragen Regency or 39,58 %



Perdagangan Besar dan Eceran; Reparasi Mobil dan Sepeda Motor

*Whole Sale and Retail Trade; Repair
of Motor Vehicles and Motorcycles*

17,76 %

Menyumbang 8,63 T terhadap PDRB Kabupaten Sragen atau sebesar 17,76 %

Contributed 8,63 T to the PDRB of Sragen Regency or 17,76 %

Pertanian, Kehutanan, dan Perikanan

Agriculture, Forestry, and Fishing

13,59 %

Menyumbang 6,6 T terhadap PDRB Kabupaten Sragen atau sebesar 13,59 %

Contributed 6,6 T to the PDRB of Sragen Regency or 13,59 %



PENJELASAN TEKNIS**TECHNICAL NOTES**

1. Penghitungan statistik neraca nasional mengikuti buku petunjuk yang diterbitkan oleh Perserikatan Bangsa Bangsa (PBB) dikenal sebagai Sistem Neraca Nasional (SNN). SNN adalah rekomendasi internasional tentang bagaimana menyusun ukuran aktivitas ekonomi yang sesuai dengan standar neraca baku yang didasarkan pada prinsip-prinsip ekonomi. Rekomendasi yang dimaksud dinyatakan dalam sekumpulan konsep, definisi, klasifikasi, dan aturan neraca yang disepakati secara internasional dalam mengukur indikator tertentu seperti Produk Domestik Bruto (PDB). Salah satu bentuk adaptasi pencatatan statistik nasional adalah melakukan perubahan tahun dasar PDB Indonesia dari tahun 2000 ke 2010. Perubahan tahun dasar PDB dilakukan seiring dengan mengadopsi rekomendasi PBB yang tertuang dalam Sistem Neraca Nasional 2008 (SNA 2008).
 2. Produk Domestik Bruto pada tingkat nasional serta Produk Domestik Regional Bruto (PDRB) pada tingkat regional (provinsi) menggambarkan kemampuan suatu wilayah untuk menciptakan nilai tambah pada suatu waktu tertentu. Untuk menyusun PDB
1. *The method used to estimate national accounts statistics is based on the standard guidelines formed by United Nation known as System of National Accounts (SNA). SNA is the internationally agreed standard set of recommendations on how to compile measures of economic activity in accordance with strict accounting conventions based on economic principles. The recommendations are expressed in term of a set of concepts, definitions, classifications and accounting rules that comprise the internationally agreed standard for measuring indicators such as Gross Domestic Product (GDP). One of the improvement in the national statistical system is to rebase GDP form base year 2000 to 2010 in order to capture current economic condition. It is in line with the United Nations (UN) recommendation on 2008 SNA.*
 2. *The basic measure of the value added arising from economic activity is known as Gross Domestic Product at the national level and Gross Regional Domestic Product (GRDP) at the regional level (provinces/regencies/municipalities). To compile*

maupun PDRB digunakan 2 pendekatan, yaitu lapangan usaha dan pengeluaran. Keduanya menyajikan komposisi data nilai tambah dirinci menurut sumber kegiatan ekonomi (lapangan usaha) dan menurut komponen penggunaannya. PDB maupun PDRB dari sisi lapangan usaha merupakan penjumlahan seluruh komponen nilai tambah bruto yang mampu diciptakan oleh sektor-sektor ekonomi atas berbagai aktivitas produksinya. Sedangkan dari sisi pengeluaran menjelaskan tentang penggunaan dari nilai tambah tersebut.

3. PDB menurut lapangan usaha mengalami perubahan klasifikasi dari 9 lapangan usaha menjadi 17 lapangan usaha. PDB menurut lapangan usaha dirinci menurut total nilai tambah dari seluruh sektor ekonomi yang mencakup lapangan usaha Pertanian, Kehutanan, dan Perikanan; Pertambangan dan Penggalian; Industri Pengolahan; Pengadaan Listrik dan Gas; Pengadaan Air, Pengelolaan Sampah, Limbah dan Daur Ulang; Konstruksi; Perdagangan Besar dan Eceran, Reparasi Mobil dan Sepeda Motor; Transportasi dan Pergudangan; Penyediaan Akomodasi dan Makan Minum; Informasi dan Komunikasi; Jasa Keuangan dan Asuransi; Real Estat; Jasa

these statistics, two approaches have been used, i.e. "production approach" and "expenditure approach". The first approach is to measure value added produced by various kinds of economic activities, while the second approach is to measure final uses of the country's output. In other words, GDP/GRDP is the sum of total value added produced by all economic industries (activities) and the way of using it.

3. *GDP by industry classification changes from 9 sectors to 17 industries. GDP by industry is classified by types of economic activities such as Agriculture, Forestry and Fishing; Mining and Quarrying; Manufacturing; Electricity and Gas; Water supply, Sewerage, Waste Management and Remediation Activities; Construction; Wholesale and Retail Trade; Repair of Motor Vehicles and Motorcycles; Transportation and Storage; Accommodation and Food Service Activities; Information and Communication; Financial and Insurance Activities; Real Estate Activities; Business Activities; Public Administration; Defence and Compulsory Social Security; Education; Human Health and*

Perusahaan; Administrasi Pemerintahan, Pertahanan dan Jaminan Sosial Wajib; Jasa Pendidikan; Jasa Kesehatan dan Kegiatan Sosial; dan Jasa lainnya.

Social Work Activities; and Other Services Activities.

4. PDB menurut pengeluaran mengalami perubahan klasifikasi dimana pengeluaran konsumsi Lembaga Non Profit yang Melayani Rumah Tangga (LNPR) yang sebelumnya termasuk bagian dari pengeluaran konsumsi rumah tangga menjadi komponen terpisah. Sehingga klasifikasi PDB menurut pengeluaran dirinci menjadi 7 komponen yaitu komponen pengeluaran konsumsi rumah tangga, pengeluaran konsumsi LNPR, pengeluaran konsumsi pemerintah, pembentukan modal tetap bruto, perubahan inventori, ekspor barang dan jasa, dan impor barang dan jasa.

4. *GDP by expenditure classification changes where consumption expenditure Non-profit Institutions Serving Households (NPISH) previously included as part of household consumption expenditure is taken out into separate component. So that, GDP by type of expenditures is classified into: household consumption expenditure, NPISH consumption expenditure, government consumption expenditure, gross fixed capital formation, changes in inventories, exports of goods and services, and imports of goods and services.*

5. Pengeluaran konsumsi rumah tangga mencakup berbagai pengeluaran konsumsi akhir rumah tangga atas barang dan jasa untuk memenuhi kebutuhan individu ataupun kelompok secara langsung. Pengeluaran rumah tangga di sini mencakup makanan dan minuman selain restoran; pakaian, alas kaki dan jasa perawatannya; perumahan dan perlengkapan rumah tangga; kesehatan dan pendidikan; transportasi dan komunikasi;

5. *Household consumption expenditures consist of expenditures incurred by households, which are used for both individual or collective needs. Household consumptions are classified into food and beverages other than restaurants; clothing, footwear, and related maintenance services; housing and household equipment; health and education; transport and communication; restaurants and hotels; and others.*

restoran dan hotel serta lainnya.

6. Pengeluaran Pemerintah terdiri dari Pengeluaran Konsumsi Individu dan Pengeluaran Konsumsi Kolektif. Barang dan jasa individu merupakan barang dan jasa privat, dimana ciri-ciri barang privat adalah a) Scarcity, yaitu ada kelangkaan/keterbatasan dalam jumlah; b) Excludable consumption, yaitu konsumsi suatu barang dapat dibatasi hanya pada mereka yang memenuhi persyaratan tertentu (biasanya harga); c) Rivalrous competition, yaitu konsumsi oleh satu konsumen akan mengurangi atau menghilangkan kesempatan pihak lain untuk melakukan hal serupa. Contoh barang dan jasa yang dihasilkan pemerintah dan tergolong sebagai barang dan jasa individu adalah jasa pelayanan kesehatan pemerintah di rumah sakit/puskesmas dan jasa pendidikan di sekolah/universitas negeri. Sedangkan barang dan jasa kolektif ekuivalen dengan barang publik yang memiliki ciri a) Non rivalry, yaitu penggunaan satu konsumen terhadap suatu barang tidak mengurangi kesempatan konsumen lain untuk juga mengkonsumsi barang tersebut; b) Non excludable, yaitu apabila suatu barang publik tersedia, maka tidak ada yang dapat menghalangi siapapun
6. *Government consumption expenditure consists of Individual Consumption Expenditure and Collective Consumption Expenditure. Individual goods and services are private goods and services, which the characteristics of private goods is a) Scarcity, that there is a scarcity/limited in number; b) Excludable consumption, the consumption of goods can be limited only to those who meet certain requirements (usually the price); c) Rivalrous competition, ie consumption by the consumer will reduce or eliminate the chance of another party to do so. Examples of goods and services produced by government and classified as goods and services of individuals is the government health services in hospitals/health centers and education services in schools/universities. Collective goods and services equivalent to public goods characterized by a) Non-rivalry, namely the use of a consumer for an item does not reduce the chance of another consumer to also consume goods; b) Non-excludable, i.e. when a public good available, then nothing can hinder anyone to benefit from the goods or in other words everyone has access to the goods. Examples of goods and services produced by government and classified as collective goods and services is carried military*

untuk memperoleh manfaat dari barang tersebut atau dengan kata lain setiap orang memiliki akses ke barang tersebut. Contoh barang dan jasa yang dihasilkan pemerintah dan tergolong sebagai barang dan jasa kolektif adalah jasa pertahanan yang dilakukan TNI dan keamanan yang dilakukan kepolisian.

7. Pembentukan Modal Tetap Bruto (PMTB) mencakup pengadaan, pembuatan, dan pembelian barang modal. Barang modal dimaksud adalah barang-barang yang digunakan untuk proses produksi, tahan lama atau yang mempunyai umur pemakaian lebih dari satu tahun seperti bangunan, mesin-mesin dan alat angkut. Termasuk pula di sini perbaikan besar (berat) yang sifatnya memperpanjang umur atau mengubah bentuk atau kapasitas barang modal tersebut. Pengeluaran barang modal untuk keperluan militer juga dicakup sebagai PMTB. Klasifikasi komponen PMTB dibagi menjadi 6 sub komponen yaitu Konstruksi; Mesin dan Peralatan; Kendaraan; Peralatan Lainnya; Cultivated Biological Resources (CBR) dan Produk Kekayaan Intelektual.
 8. Ekspor barang dan jasa merupakan transaksi perdagangan barang dan jasa dari penduduk (residen) ke bukan penduduk (nonresiden).
7. *Gross Fixed Capital Formation (GFCF) includes procurement, manufacture, and the purchase of capital goods. Capital goods are goods which are used for the production process, durable or have a service life of more than one year such as buildings, machinery, and transportation equipment. Including here: huge improvement that are to extend the life or changing the shape or the capacity of the capital goods. Capital expenditures for military purposes are also covered as GFCF. GFCF component are classified into six sub-components: Construction; Machinery and Equipment; vehicle; Other equipment; Cultivated Biological Resources (CBR) and Intellectual Property Product.*
 8. *Exports of goods and services consist of transactions of goods and services from residents to non-residents. Imports of goods*

Impor barang dan jasa adalah transaksi perdagangan dari bukan penduduk ke penduduk. Ekspor atau impor barang terjadi pada saat terjadi perubahan hak kepemilikan barang antara penduduk dengan bukan penduduk (dengan atau tanpa perpindahan fisik barang tersebut). Pada PDB dengan tahun dasar 2010, ekspor dan impor barang dirinci menjadi nonmigas dan migas.

and services consist of transaction of goods and services from non-residents to residents. Exports and imports of goods occur when there are changes in ownership of goods between residents and non-residents (with or without physical movements of goods across frontiers). On the GDP at 2010 basic year, exports and imports of goods specified into non oil and gas and oil and gas.

9. Produk Domestik Bruto maupun agregat turunannya disajikan dalam 2 (dua) versi penilaian, yaitu atas dasar "harga berlaku" dan atas dasar "harga konstan". Disebut sebagai harga berlaku karena seluruh agregat dinilai dengan menggunakan harga pada tahun berjalan, sedangkan harga konstan penilaiannya didasarkan kepada harga satu tahun dasar tertentu, dalam publikasi ini digunakan harga tahun 2010.

9. *GDP and its aggregations are presented in two forms: at current market prices and at constant base year market prices. In presenting current market prices, all aggregates are valued at current market prices, while base year constant market prices are shown by valuing all aggregates at fixed base year prices. Year of 2010 is used as the base year in this publication.*

10. Laju pertumbuhan Produk Domestik Bruto diperoleh dari perhitungan PDB atas dasar harga konstan. Diperoleh dengan cara mengurangi nilai PDB pada tahun ke-n terhadap nilai pada tahun ke n-1 (tahun sebelumnya), dibagi dengan nilai pada tahun ke n-1, dikalikan dengan 100 persen. Laju pertumbuhan menunjukkan perkembangan

10. *Growth rate of Gross Domestic Product is derived from GDP at constant market prices. It is obtained by subtracting the value of GDP year n with the value of GDP year n-1, divided by the value of GDP year n-1 then multiplied by 100 percent. The growth rate of GDP explains the income growth during the given period.*

Tabel 12.1. Produk Domestik Regional Bruto Atas Dasar Harga Berlaku Menurut Lapangan Usaha (juta rupiah), 2019–2023
Gross Regional Domestic Product at Current Market Prices by Industry (million rupiahs), 2019–2023

Lapangan Usaha/ Industry		2019	2020	2021	2022*	2023**
(1)		(2)	(3)	(4)	(5)	(6)
A	Pertanian, Kehutanan, dan Perikanan/ <i>Agriculture, Forestry, and Fishing</i>	5.594.581,65	5.714.312,31	5.855.304,25	6.226.645,72	6.602.286,59
B	Pertambangan dan Penggalian/ <i>Mining and Quarrying</i>	1.029.836,16	1.060.047,20	1.111.028,04	1.102.564,35	1.172.817,85
C	Industri Pengolahan/ <i>Manufacturing</i>	14.097.861,46	14.269.667,73	15.375.569,00	17.206.018,98	19.223.342,26
D	Pengadaan Listrik dan Gas/ <i>Electricity and Gas</i>	50.889,62	48.953,97	50.914,73	53.434,00	55.983,13
E	Pengadaan Air; Pengelolaan Sampah, Limbah, dan Daur Ulang/ <i>Water Supply; Sewerage, Waste Management, and Remediation Activities</i>	21.128,49	21.650,65	22.930,01	23.288,08	23.896,29
F	Konstruksi/ <i>Construction</i>	2.527.673,00	2.412.444,87	2.673.756,85	2.905.134,95	3.205.857,33
G	Perdagangan Besar dan Eceran; Reparasi Mobil dan Sepeda Motor/ <i>Wholesale and Retail Trade; Repair of Motor Vehicles and Motorcycles</i>	6.930.768,19	6.826.417,40	7.244.819,21	7.905.720,05	8.626.700,01
H	Transportasi dan Pergudangan/ <i>Transportation and Storage</i>	880.438,92	672.076,76	710.660,73	1.219.216,77	1.396.668,20
I	Penyediaan Akomodasi dan Makan Minum/ <i>Accommodation and Food Service Activities</i>	1.191.425,11	1.169.179,64	1.256.704,71	1.458.271,21	1.658.149,90

Lanjutan Tabel/*Continued Table* 12.1

Lapangan Usaha/ <i>Industry</i>		2019	2020	2021	2022*	2023**
(1)		(2)	(3)	(4)	(5)	(6)
J	Informasi dan Komunikasi/ <i>Information and Communication</i>	494.546,06	575.118,28	608.873,59	618.226,51	699.947,82
K	Jasa Keuangan dan Asuransi/ <i>Financial and Insurance Activities</i>	1.070.270,06	1.085.416,89	1.143.459,83	1.251.760,19	1.307.901,28
L	Real Estat/ <i>Real Estate Activities</i>	332.651,25	334.832,26	347.372,90	362.224,21	387.500,41
M,N	Jasa Perusahaan/ <i>Business Activities</i>	177.012,44	172.184,42	178.566,67	195.652,97	216.427,75
O	Administrasi Pemerintahan, Pertahanan, dan Jaminan Sosial Wajib/ <i>Public Administration and Defence; Compulsory Social Security</i>	780.216,29	785.260,62	770.245,21	810.129,40	860.909,87
P	Jasa Pendidikan/ <i>Education</i>	1.755.244,72	1.782.549,82	1.803.204,69	1.851.789,61	1.979.397,82
Q	Jasa Kesehatan dan Kegiatan Sosial/ <i>Human Health and Social Work Activities</i>	288.263,11	326.496,51	330.293,08	344.970,84	373.744,88
R,S,T,U	Jasa Lainnya/ <i>Other Services Activities</i>	613.424,30	594.381,36	604.071,98	707.828,17	778.596,19
Produk Domestik Bruto/<i>Gross Domestic Product</i>		37.836.230,82	37.850.990,68	40.087.775,48	44.242.876,01	48.570.127,58

Catatan / Notes: * Angka Sementara / *Preliminary Figures*

** Angka Sangat Sementara / *Very Preliminary Figures*

Sumber/Source: Badan Pusat Statistik Kabupaten Sragen/ BPS-Statistics of Sragen Regency

Tabel
Table 12.2**Produk Domestik Regional Bruto Atas Dasar Harga Konstan 2010 Menurut Lapangan Usaha (juta rupiah), 2019–2023****Gross Regional Domestic Product at 2010 Constant Market Prices by Industry (million rupiahs), 2019–2023**

Lapangan Usaha/ Industry		2019	2020	2021	2022*	2023**
(1)		(2)	(3)	(4)	(5)	(6)
A	Pertanian, Kehutanan, dan Perikanan/ <i>Agriculture, Forestry, and Fishing</i>	3.747.231,46	3.760.556,34	3.821.991,83	3.887.150,39	3.903.737,40
B	Pertambangan dan Penggalian/ <i>Mining and Quarrying</i>	616.742,26	621.560,69	643.576,08	617.367,73	640.141,55
C	Industri Pengolahan/ <i>Manufacturing</i>	9.519.772,21	9.374.927,81	9.796.784,01	10.426.712,92	11.027.728,73
D	Pengadaan Listrik dan Gas/ <i>Electricity and Gas</i>	42.728,43	41.412,29	43.476,84	45.359,89	47.013,84
E	Pengadaan Air; Pengelolaan Sampah, Limbah, dan Daur Ulang/ <i>Water Supply; Sewerage, Waste Management, and Remediation Activities</i>	19.064,75	18.699,13	19.623,77	19.844,63	20.085,51
F	Konstruksi/ <i>Construction</i>	1.787.464,19	1.701.979,00	1.824.125,68	1.863.924,71	1.981.985,59
G	Perdagangan Besar dan Eceran; Reparasi Mobil dan Sepeda Motor/ <i>Wholesale and Retail Trade; Repair of Motor Vehicles and Motorcycles</i>	5.469.252,74	5.332.568,75	5.576.758,52	5.836.078,05	6.126.484,86
H	Transportasi dan Pergudangan/ <i>Transportation and Storage</i>	736.615,51	544.494,48	557.804,83	903.728,93	961.448,35

Lanjutan Tabel/Continued Table 12.2

Lapangan Usaha/ Industry		2019	2020	2021	2022*	2023**
(1)		(2)	(3)	(4)	(5)	(6)
I	Penyediaan Akomodasi dan Makan Minum/ <i>Accommodation and Food Service Activities</i>	913.928,19	884.685,74	931.819,33	1.064.419,20	1.196.389,48
J	Informasi dan Komunikasi/ <i>Information and Communication</i>	527.116,08	612.042,39	647.641,09	655.656,63	740.557,35
K	Jasa Keuangan dan Asuransi/ <i>Financial and Insurance Activities</i>	727.828,22	739.340,41	745.965,88	751.200,83	770.516,75
L	Real Estat/ <i>Real Estate Activities</i>	274.820,36	274.497,67	281.257,65	288.924,04	306.816,90
M,N	Jasa Perusahaan/ <i>Business Activities</i>	126.664,82	120.595,86	123.864,21	130.267,49	139.169,04
O	Administrasi Pemerintahan, Pertahanan, dan Jaminan Sosial Wajib/ <i>Public Administration and Defence; Compulsory Social Security</i>	535.909,01	533.430,27	528.805,69	541.213,75	566.158,83
P	Jasa Pendidikan/ <i>Education</i>	1.120.283,76	1.118.540,13	1.119.963,15	1.141.841,49	1.208.988,50
Q	Jasa Kesehatan dan Kegiatan Sosial/ <i>Human Health and Social Work Activities</i>	207.475,24	229.477,32	230.050,45	236.874,89	250.852,32
R,S,T,U	Jasa Lainnya/ <i>Other Services Activities</i>	480.161,89	458.452,97	461.636,95	519.242,99	554.117,81
Produk Domestik Bruto/Gross Domestic Product		26.853.059,12	26.367.261,24	27.355.145,96	28.929.808,57	30.442.192,81

Catatan / Notes: * Angka Sementara / Preliminary Figures

** Angka Sangat Sementara / Very Preliminary Figures

Sumber/Source: Badan Pusat Statistik Kabupaten Sragen/ BPS-Statistics of Sragen Regency

Tabel
Table 12.3**Distribusi Persentase Produk Domestik Regional Bruto Atas Dasar Harga Berlaku Menurut Lapangan Usaha, 2019–2023****Percentage Distribution of Gross Regional Domestic Product at Current Market Prices by Industry, 2019–2023**

	Lapangan Usaha/Industry	2019	2020	2021	2022*	2023**
	(1)	(2)	(3)	(4)	(5)	(6)
A	Pertanian, Kehutanan, dan Perikanan/ <i>Agriculture, Forestry, and Fishing</i>	14,79	15,10	14,61	14,07	13,59
B	Pertambangan dan Penggalian/ <i>Mining and Quarrying</i>	2,72	2,80	2,77	2,49	2,41
C	Industri Pengolahan/ <i>Manufacturing</i>	37,26	37,70	38,35	38,89	39,58
D	Pengadaan Listrik dan Gas/ <i>Electricity and Gas</i>	0,13	0,13	0,13	0,12	0,12
E	Pengadaan Air; Pengelolaan Sampah, Limbah, dan Daur Ulang/ <i>Water Supply; Sewerage, Waste Management, and Remediation Activities</i>	0,06	0,06	0,06	0,05	0,05
F	Konstruksi/ <i>Construction</i>	6,68	6,37	6,67	6,57	6,60
G	Perdagangan Besar dan Eceran; Reparasi Mobil dan Sepeda Motor/ <i>Wholesale and Retail Trade; Repair of Motor Vehicles and Motorcycles</i>	18,32	18,03	18,07	17,87	17,76
H	Transportasi dan Pergudangan/ <i>Transportation and Storage</i>	2,33	1,78	1,77	2,76	2,88
I	Penyediaan Akomodasi dan Makan Minum/ <i>Accommodation and Food Service Activities</i>	3,15	3,09	3,13	3,30	3,41
J	Informasi dan Komunikasi/ <i>Information and Communication</i>	1,31	1,52	1,52	1,40	1,44

Lanjutan Tabel/*Continued Table 12.3*

	Lapangan Usaha/Industry	2019	2020	2021	2022*	2023**
	(1)	(2)	(3)	(4)	(5)	(6)
K	Jasa Keuangan dan Asuransi/ <i>Financial and Insurance Activities</i>	2,83	2,87	2,85	2,83	2,69
L	Real Estat/ <i>Real Estate Activities</i>	0,88	0,88	0,87	0,82	0,80
M,N	Jasa Perusahaan/ <i>Business Activities</i>	0,47	0,45	0,45	0,44	0,45
O	Administrasi Pemerintahan, Pertahanan, dan Jaminan Sosial Wajib/ <i>Public Administration and Defence; Compulsory Social Security</i>	2,06	2,07	1,92	1,83	1,77
P	Jasa Pendidikan/ <i>Education</i>	4,64	4,71	4,50	4,19	4,08
Q	Jasa Kesehatan dan Kegiatan Sosial/ <i>Human Health and Social Work Activities</i>	0,76	0,86	0,82	0,78	0,77
R,S,T,U	Jasa Lainnya/ <i>Other Services Activities</i>	1,62	1,57	1,51	1,60	1,60
	Produk Domestik Bruto/ Gross Domestic Product	100,00	100,00	100,00	100,00	100,00

Catatan / Notes: * Angka Sementara / *Preliminary Figures*

** Angka Sangat Sementara / *Very Preliminary Figures*

Sumber/Source: Badan Pusat Statistik Kabupaten Sragen/ BPS-Statistics of Sragen Regency

Tabel
Table 12.4

Laju Pertumbuhan Produk Domestik Regional Bruto Atas Dasar Harga Konstan 2010 Menurut Lapangan Usaha (persen), 2019–2023
Growth Rate of Gross Regional Domestic Product at 2010 Constant Market Prices by Industry (percent), 2019–2023

	Lapangan Usaha/ <i>Industry</i>	2019	2020	2021	2022*	2023**
	(1)	(2)	(3)	(4)	(5)	(6)
A	Pertanian, Kehutanan, dan Perikanan/ <i>Agriculture, Forestry, and Fishing</i>	2,03	0,36	1,63	1,70	0,43
B	Pertambangan dan Penggalian/ <i>Mining and Quarrying</i>	2,05	0,78	3,54	-4,07	3,69
C	Industri Pengolahan/ <i>Manufacturing</i>	7,31	-1,52	4,50	6,43	5,76
D	Pengadaan Listrik dan Gas/ <i>Electricity and Gas</i>	-2,23	-3,08	4,99	4,33	3,65
E	Pengadaan Air; Pengelolaan Sampah, Limbah, dan Daur Ulang/ <i>Water Supply; Sewerage, Waste Management, and Remediation Activities</i>	5,55	-1,92	4,94	1,13	1,21
F	Konstruksi/ <i>Construction</i>	4,39	-4,78	7,18	2,18	6,33
G	Perdagangan Besar dan Eceran; Reparasi Mobil dan Sepeda Motor/ <i>Wholesale and Retail Trade; Repair of Motor Vehicles and Motorcycles</i>	5,92	-2,50	4,58	4,65	4,98
H	Transportasi dan Pergudangan/ <i>Transportation and Storage</i>	7,10	-26,08	2,44	62,02	6,39
I	Penyediaan Akomodasi dan Makan Minum/ <i>Accommodation and Food Service Activities</i>	10,13	-3,20	5,33	14,23	12,40
J	Informasi dan Komunikasi/ <i>Information and Communication</i>	10,14	16,11	5,82	1,24	12,95

Lanjutan Tabel/*Continued Table* 12.4

Lapangan Usaha/Industry		2019	2020	2021	2022*	2023**
(1)		(2)	(3)	(4)	(5)	(6)
K	Jasa Keuangan dan Asuransi/ <i>Financial and Insurance Activities</i>	4,07	1,58	0,90	0,70	2,57
L	Real Estat/ <i>Real Estate Activities</i>	5,78	-0,12	2,46	2,73	6,19
M,N	Jasa Perusahaan/ <i>Business Activities</i>	10,47	-4,79	2,71	5,17	6,83
O	Administrasi Pemerintahan, Pertahanan, dan Jaminan Sosial Wajib/ <i>Public Administration and Defence; Compulsory Social Security</i>	3,05	-0,46	-0,87	2,35	4,61
P	Jasa Pendidikan/ <i>Education</i>	7,17	-0,16	0,13	1,95	5,88
Q	Jasa Kesehatan dan Kegiatan Sosial/ <i>Human Health and Social Work Activities</i>	6,65	10,60	0,25	2,97	5,90
R,S,T,U	Jasa Lainnya/ <i>Other Services Activities</i>	8,93	-4,52	0,69	12,48	6,72
Produk Domestik Bruto/ Gross Domestic Product		5,90	-1,81	3,75	5,76	5,23

Catatan / Notes: * Angka Sementara / *Preliminary Figures*

** Angka Sangat Sementara / *Very Preliminary Figures*

Sumber/Source: Badan Pusat Statistik Kabupaten Sragen/ BPS-Statistics of Sragen Regency

Tabel
Table 12.5**Produk Domestik Regional Bruto Atas Dasar Harga Berlaku Menurut Jenis Pengeluaran (juta rupiah), 2019-2023**
Gross Regional Domestic Product at Current Market Prices by Type of Expenditure (million rupiahs), 2019–2023

Jenis Pengeluaran Type of Expenditure	2019	2020	2021	2022*	2023**
(1)	(2)	(3)	(4)	(5)	(6)
Pengeluaran Konsumsi Rumah Tangga <i>Household Consumption Expenditure</i>	26.489.846,20	26.404.317,87	27.556.281,43	30.248.645,85	33.411.190,95
Pengeluaran Konsumsi LNPRT <i>NPISH Consumption Expenditure</i>	492.521,23	487.749,27	510.617,69	565.012,69	634.709,77
Pengeluaran Konsumsi Pemerintah <i>Government Consumption Expenditure</i>	2.389.253,42	2.265.277,69	2.348.360,82	2.389.378,07	2.562.671,83
Pembentukan Modal Tetap Bruto <i>Gross Fixed Capital Formation</i>	9.270.540,21	8.670.737,21	9.451.976,77	10.284.491,25	11.126.100,85
Perubahan Inventori <i>Changes in Inventories</i>	567.370,73	606.631,76	578.968,71	797.818,88	906.075,29
Net Ekspor Barang dan Jasa/Net Exports of Goods and Services	-1.373.300,97	-583.723,12	-358.429,94	-42.470,73	-70.621,12
Produk Domestik Bruto/Gross Domestic Product	37.836.230,82	37.850.990,68	40.087.775,48	44.242.876,01	48.570.127,58

Catatan / Notes: * Angka Sementara / Preliminary Figures

** Angka Sangat Sementara / Very Preliminary Figures

Sumber/Source: Badan Pusat Statistik Kabupaten Sragen/ BPS-Statistics of Sragen Regency

Tabel
Table 12.6**Produk Domestik Regional Bruto Atas Dasar Harga Konstan 2010 Menurut Jenis Pengeluaran (juta rupiah), 2019–2023****Gross Regional Domestic Product at 2010 Constant Market Prices by Type of Expenditure (million rupiahs), 2019–2023**

Jenis Pengeluaran Type of Expenditure	2019	2020	2021	2022*	2023**
(1)	(2)	(3)	(4)	(5)	(6)
Pengeluaran Konsumsi Rumah Tangga <i>Household Consumption Expenditure</i>	18.334.958,09	18.127.782,09	18.711.748,50	19.728.500,82	20.817.972,04
Pengeluaran Konsumsi LNPR <i>NPISH Consumption Expenditure</i>	311.321,33	303.607,15	308.964,29	318.307,23	343.701,23
Pengeluaran Konsumsi Pemerintah <i>Government Consumption Expenditure</i>	1.486.312,49	1.414.511,49	1.429.946,98	1.440.876,20	1.486.407,88
Pembentukan Modal Tetap Bruto <i>Gross Fixed Capital Formation</i>	6.264.364,79	5.848.375,27	6.302.769,83	6.561.737,11	6.890.509,43
Perubahan Inventori <i>Changes in Inventories</i>	552.765,62	841.447,31	662.506,25	891.567,14	922.081,12
Net Ekspor Barang dan Jasa/ <i>Net Exports of Goods and Services</i>	-96.663,21	-168.462,07	-60.789,89	-11.179,93	-18.478,89
Produk Domestik Bruto/ <i>Gross Domestic Product</i>	26.853.059,12	26.367.261,24	27.355.145,96	28.929.808,57	30.442.192,81

Catatan / Notes: * Angka Sementara / *Preliminary Figures*** Angka Sangat Sementara / *Very Preliminary Figures*

Sumber/Source: Badan Pusat Statistik Kabupaten Sragen/ BPS-Statistics of Sragen Regency

Tabel
Table 12.7**Distribusi Persentase Produk Domestik Regional Bruto Atas Dasar Harga Berlaku Menurut Jenis Pengeluaran, 2019–2023****Percentage Distribution of Gross Regional Domestic Product at Current Market Prices by Type of Expenditure, 2019–2023**

Jenis Pengeluaran Type of E*penditure	2019	2020	2021	2022*	2023**
(1)	(2)	(3)	(4)	(5)	(6)
Pengeluaran Konsumsi Rumah Tangga <i>Household Consumption Expenditure</i>	70,01	69,76	68,74	68,37	68,79
Pengeluaran Konsumsi LNPRT <i>NPISH Consumption Expenditure</i>	1,30	1,29	1,27	1,28	1,31
Pengeluaran Konsumsi Pemerintah <i>Government Consumption Expenditure</i>	6,31	5,98	5,86	5,40	5,28
Pembentukan Modal Tetap Bruto <i>Gross Fixed Capital Formation</i>	24,50	22,91	23,58	23,25	22,91
Perubahan Inventori <i>Changes in Inventories</i>	1,50	1,60	1,44	1,80	1,87
Net Ekspor Barang dan Jasa/Net <i>Exports of Goods and Services</i>	-3,63	-1,54	-0,89	-0,10	-0,15
Produk Domestik Bruto/Gross Domestic Product	100,00	100,00	100,00	100,00	100,00

Catatan / Notes: * Angka Sementara / Preliminary Figures

** Angka Sangat Sementara / Very Preliminary Figures

Sumber/Source: Badan Pusat Statistik Kabupaten Sragen/ BPS-Statistics of Sragen Agency

Tabel
Table 12.8**Laju Pertumbuhan Produk Domestik Regional Bruto Atas Dasar Harga Konstan 2010 Menurut Jenis Pengeluaran, 2019–2023**
Growth Rate of Gross Regional Domestic Product at Current Market Prices by Type of Expenditure, 2019–2023

Jenis Pengeluaran Type of E*penditure	2019	2020	2021	2022*	2023**
(1)	(2)	(3)	(4)	(5)	(6)
Pengeluaran Konsumsi Rumah Tangga <i>Household Consumption Expenditure</i>	4,93	-1,13	3,22	5,43	5,52
Pengeluaran Konsumsi LNPR <i>NPISH Consumption Expenditure</i>	11,66	-2,48	1,76	3,02	7,98
Pengeluaran Konsumsi Pemerintah <i>Government Consumption Expenditure</i>	3,91	-4,83	1,09	0,76	3,16
Pembentukan Modal Tetap Bruto <i>Gross Fixed Capital Formation</i>	5,84	-6,64	7,77	4,11	5,01
Perubahan Inventori <i>Changes in Inventories</i>	-	-	-21,27	34,57	3,42
Net Ekspor Barang dan Jasa/Net <i>Exports of Goods and Services</i>	-	-	63,91	81,67	-65,29
Produk Domestik Bruto/ Gross Domestic Product	5,90	-1,81	3,75	5,76	5,23

Catatan / Notes: * Angka Sementara / Preliminary Figures

** Angka Sangat Sementara / Very Preliminary Figures

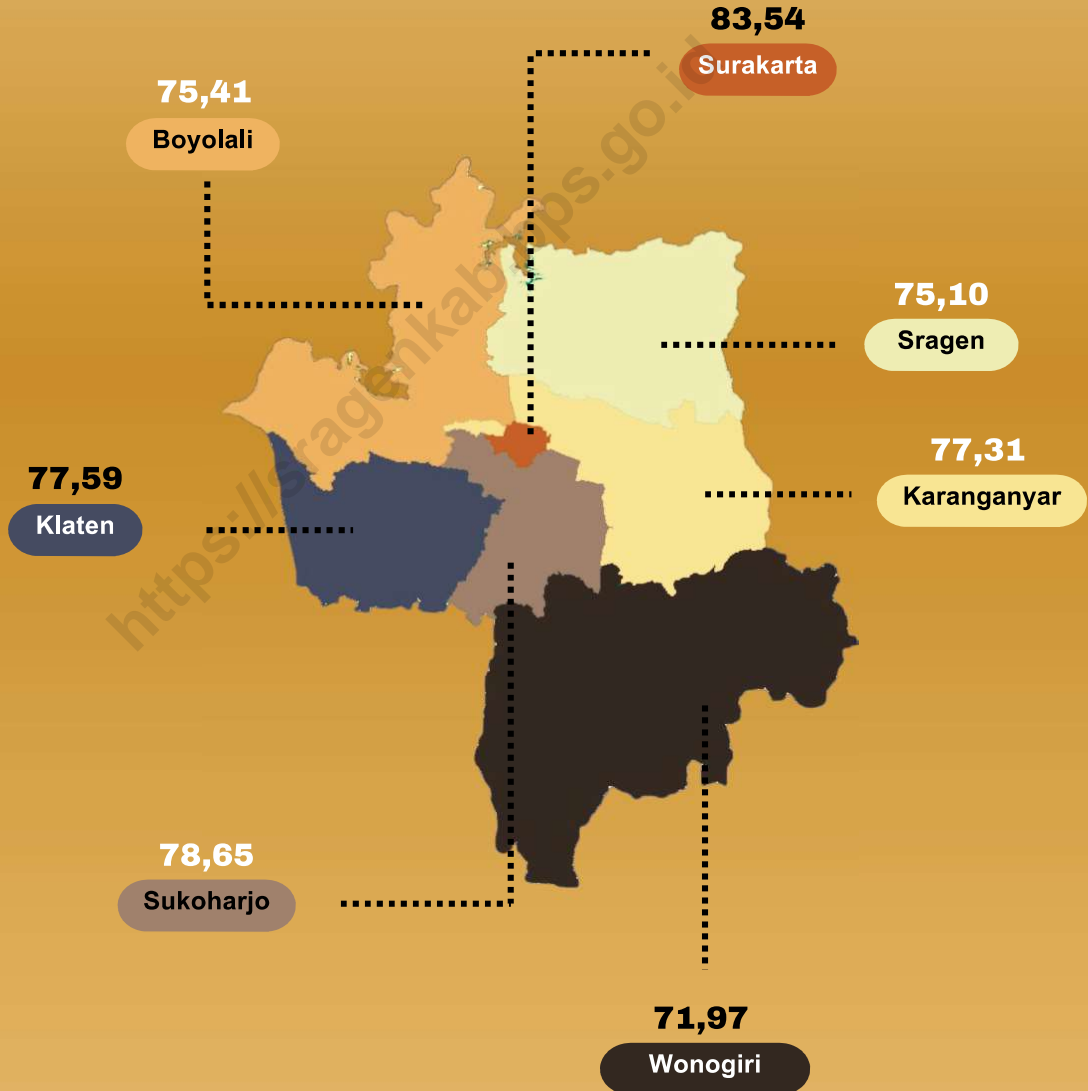
Sumber/Source: Badan Pusat Statistik Kabupaten Sragen/ BPS-Statistics of Sragen Regency

**PERBANDINGAN ANTAR
KABUPATEN/KOTA**
Regency/Municipal Comparison



**Indek Pembangunan Manusia Karesidenan Surakarta
Tahun 2023**

Human Development Index of Surakarta Residency in 2023



PENJELASAN TEKNIS**TECHNICAL NOTES**

- | | |
|---|--|
| <p>1. Sensus Penduduk berarti perhitungan jumlah penduduk secara periodik. Data yang dicapai, biasanya bukan saja meliputi jumlah orang, tetapi juga fakta mengenai misalnya jenis kelamin, usia, bahasa, dan hal-hal lain yang dianggap perlu. Dalam publikasi ini ditampilkan jumlah penduduk hasil sensus penduduk untuk tahun 2000 dan 2010.</p> | <p>1. <i>Population Census means counting number of populations periodically. Data that is achieved, not only number of populations but also the fact of gender, age, language and other matters deemed necessary. In this publication the result displayed a population census for 2000 and 2010.</i></p> |
| <p>2. Laju Pertumbuhan Produk Domestik Regional Bruto (PDRB) atas dasar harga konstan diperoleh dengan mengurangi nilai pada tahun ke n dengan nilai pada tahun ke (n-1) dibagi dengan nilai pada tahun ke (n-1) dikalikan dengan 100 persen. Laju pertumbuhan PDRB menunjukkan tingkat perkembangan riil dari agregat pendapatan untuk masing-masing tahun dibandingkan dengan tahun sebelumnya.</p> | <p>2. <i>Growth rate of Domestic Regional Product (GDRP) at constant market place obtained by subtracting the value of GDRP year n with the value of GDRP year n-1 divided by value of GDRP year n-1 then multiplied by 100 percent. The growth rate of GDRP explains the income growth during the given period.</i></p> |
| <p>3. Penduduk Miskin adalah penduduk yang memiliki rata-rata pengeluaran perkapita perbulan dibawah garis kemiskinan.</p> | <p>3. <i>Poor People is a person whose expenditure per capita per month is below the poverty line is considered to be poor.</i></p> |
| <p>4. Garis Kemiskinan (GK) merupakan penjumlahan dari Garis Kemiskinan Makanan (GKM) dan Garis Kemiskinan Non Makanan (GKNM).</p> | <p>4. <i>Poverty Line is the sum of Food Poverty Line (FPL) and Non-Food Poverty Line (NFPL).</i></p> |

5. Garis Kemiskinan Makanan (GKM) merupakan nilai pengeluaran kebutuhan minimum makanan yang disetarakan dengan 2.100 kilo kalori perkapita perhari. Paket komoditi kebutuhan dasar makanan diwakili oleh 52 jenis komoditi (padi-padian, ikan, daging, telur dan susu, sayuran, minyak dan lemak, dll)
 6. Indeks Pembangunan Manusia (IPM) menjelaskan bagaimana penduduk dapat mengakses hasil pembangunan dalam memperoleh pendapatan, kesehatan, pendidikan, dan sebagainya.
5. *The Food Poverty Line refers to the requirement of 2,100 kcal per capita per day. Package of basic needs of food commodities represented by 52 types of commodities (rice-grains, fish, meat, eggs and dairy, vegetables, oils and fats, etc.)*
 6. *Human Developing Index (HDI) explain how residents can access development results in obtaining income, health , education , and so forth.*

Tabel
Table 13.1

Jumlah Penduduk Menurut Kabupaten/Kota di Provinsi Jawa Tengah (jiwa), 2020–2024
Population by Regency/Municipality in Jawa Tengah Province (people), 2020–2024

Kabupaten/Kota Regency/Municipality	2020 ¹⁾	2021 ²⁾	2022 ²⁾	2023 ²⁾	2024 ²⁾
(1)	(2)	(3)	(4)	(5)	(6)
Kabupaten/Regency					
1. Cilacap	1.944.857	1.967.217	1.987.763	2.007.829	2.027.379
2. Banyumas	1.776.918	1.790.533	1.809.705	1.828.573	1.847.097
3. Purbalingga	998.561	1.006.164	1.016.827	1.027.333	1.037.637
4. Banjarnegara	1.017.767	1.025.708	1.036.598	1.047.226	1.057.562
5. Kebumen	1.350.438	1.362.757	1.380.208	1.397.555	1.414.754
6. Purworejo	769.880	774.469	781.413	788.265	795.033
7. Wonosobo	879.124	887.384	898.622	909.664	920.506
8. Magelang	1.299.859	1.308.198	1.319.563	1.330.656	1.341.447
9. Boyolali	1.062.713	1.069.986	1.080.168	1.090.129	1.099.850
10. Klaten	1.260.506	1.266.692	1.275.686	1.284.386	1.292.800
11. Sukoharjo	907.587	914.211	923.531	932.680	941.650
12. Wonogiri	1.043.177	1.044.599	1.047.910	1.051.085	1.054.145
13. Karanganyar	931.963	940.888	948.114	955.116	961.909
14. Sragen	976.951	982.320	990.006	997.485	1.004.761
15. Grobogan	1.453.526	1.464.598	1.478.949	1.492.891	1.506.374
16. Blora	884.333	888.277	895.047	901.621	907.993
17. Rembang	645.333	649.385	654.881	660.166	665.237
18. Pati	1.324.188	1.335.385	1.347.538	1.359.364	1.370.821
19. Kudus	849.184	856.452	865.685	874.632	883.322
20. Jepara	1.184.947	1.196.481	1.208.943	1.221.086	1.232.880
21. Demak	1.203.956	1.214.424	1.227.634	1.240.510	1.252.970
22. Semarang	1.053.094	1.061.546	1.071.226	1.080.648	1.089.767
23. Temanggung	790.174	795.029	801.835	808.446	814.879
24. Kendal	1.018.505	1.027.954	1.040.529	1.052.826	1.064.812
25. Batang	801.718	809.420	819.294	828.883	838.187
26. Pekalongan	968.821	983.356	995.495	1.007.384	1.019.006
27. Pemalang	1.471.489	1.486.268	1.505.131	1.523.622	1.541.685
28. Tegal	1.596.996	1.613.380	1.634.347	1.654.836	1.674.803
29. Brebes	1.978.759	1.996.612	2.020.099	2.043.077	2.065.501
Kota/Municipality					
1. Magelang	121.526	121.581	121.867	122.150	122.431
2. Surakarta	522.364	524.110	525.562	526.870	528.044
3. Salatiga	192.322	194.121	196.541	198.920	201.270
4. Semarang	1.653.524	1.665.115	1.680.169	1.694.743	1.708.833
5. Pekalongan	307.150	310.123	313.869	317.524	321.095
6. Tegal	273.825	276.399	279.641	282.781	285.843
Jawa Tengah	36.516.035	36.811.142	37.180.406	37.540.962	37.892.283

Sumber/Source: Badan Pusat Statistik/ BPS-Statistics Indonesia

Catatan : 1) Badan Pusat Statistik, Sensus Penduduk (SP) 2020 (September)/BPS-Statistics Indonesia, 2020 Population Census (September)

2) Badan Pusat Statistik, Proyeksi Penduduk Kabupaten/Kota Provinsi Jawa Tengah 2020–2035 Hasil Sensus

Penduduk 2020/ BPS-Statistics Indonesia, 2020–2035 Indonesia population projection result of 2020 Population Census

Tabel
Table 13.2

Laju Pertumbuhan Produk Domestik Regional Bruto Atas Dasar Harga Konstan 2010 Menurut Kabupaten/Kota di Provinsi Jawa Tengah (persen), 2019–2023
Rate of Growth of Gross Regional Domestic Products at Constant 2010 Prices by Regency/Municipality in Jawa Tengah Province (percent), 2019–2023

Kabupaten/Kota Regency/Municipality		2019	2020	2021	2022*	2023**
(1)	(3)	(4)	(5)	(6)		
Kabupaten/Regency						
1.	Cilacap	2,27	-10,28	2,15	5,15	5,34
2.	Banyumas	6,32	-1,65	4,00	5,86	5,40
3.	Purbalingga	5,64	-1,18	3,19	5,41	4,51
4.	Banjarnegara	5,6	-1,32	3,26	5,29	4,98
5.	Kebumen	5,52	-1,45	3,71	5,79	5,66
6.	Purworejo	5,44	-1,61	3,31	5,36	5,07
7.	Wonosobo	5,57	-1,64	3,68	5,02	4,30
8.	Magelang	5,3	-1,67	3,48	5,46	5,04
9.	Boyolali	5,96	-1,2	4,63	6,33	5,63
10.	Klaten	5,48	-1,17	3,82	5,90	5,70
11.	Sukoharjo	5,92	-1,7	3,82	5,61	5,06
12.	Wongiri	5,14	-1,41	3,35	5,63	4,98
13.	Karanganyar	5,76	-1,87	3,59	5,86	5,53
14.	Sragen	5,9	-1,81	3,75	5,76	5,23
15.	Grobogan	5,37	-1,57	3,78	5,98	4,98
16.	Bloro	4,05	-4,56	3,68	2,66	3,10
17.	Rembang	5,2	-1,49	3,85	5,55	5,20
18.	Pati	5,81	-1,16	3,38	5,56	5,02
19.	Kudus	3,09	-3,11	-1,54	2,21	2,19
20.	Jepara	6,02	-1,92	4,63	5,95	5,17
21.	Demak	5,36	-0,23	2,62	5,25	5,01
22.	Semarang	5,39	-2,67	3,63	5,31	4,74
23.	Temanggung	5,05	-2,13	3,34	5,20	5,00
24.	Kendal	5,71	-1,51	3,89	5,68	5,56
25.	Batang	5,39	-1,29	4,88	5,97	5,53
26.	Pekalongan	5,35	-1,89	3,54	5,11	5,14
27.	Pemalang	5,8	-0,61	4,28	5,08	4,14
28.	Tegal	5,56	-1,48	3,71	5,13	4,93
29.	Brebes	5,76	-0,47	2,57	5,61	3,74
Kota/Municipality						
1.	Magelang	5,41	-2,45	3,20	5,77	5,45
2.	Surakarta	5,78	-1,76	4,01	6,25	5,57
3.	Salatiga	5,9	-1,68	3,35	5,53	5,34
4.	Semarang	6,81	-1,85	5,16	5,73	5,79
5.	Pekalongan	5,5	-1,87	3,59	5,76	5,44
6.	Tegal	5,77	-2,29	3,12	5,16	5,01

Sumber/Source: Badan Pusat Statistik Provinsi Jawa Tengah/ BPS-Statistics of Jawa Tengah Province

Tabel
Table 13.3**Jumlah Penduduk Miskin Menurut Kabupaten/Kota di
Provinsi Jawa Tengah (ribu), 2019–2023**
**Number of Poor Population by Regency/Municipality in Jawa
Tengah Province (thousand), 2019–2023**

Kabupaten/Kota Regency/Municipality	2019	2021	2021	2022	2023
(1)	(2)	(3)	(4)	(5)	(6)
Kabupaten/Regency					
1. Cilacap	185,2	198,6	201,7	190,9	191,0
2. Banyumas	211,7	225,8	232,9	220,5	216,5
3. Purbalingga	140,1	149,5	153,1	145,3	143,4
4. Banjarnegara	136,1	144,9	150,2	141,2	139,0
5. Kebumen	201,3	211,1	212,9	196,2	195,5
6. Purworejo	82,2	84,8	88,8	82,6	81,3
7. Wonosobo	131,4	137,6	139,7	128,1	123,7
8. Magelang	137,5	146,3	154,9	145,3	144,5
9. Boyolali	93,8	100,6	104,8	97,2	97,5
10. Klaten	144,1	151,8	158,2	144,9	144,4
11. Sukoharjo	63,6	68,9	73,8	68,7	68,8
12. Wonogiri	98,3	104,4	110,5	105,2	104,8
13. Karanganyar	84,5	91,7	95,4	88,6	88,6
14. Sragen	113,8	119,4	122,9	115,1	114,6
15. Grobogan	161,9	172,3	175,7	163,2	162,5
16. Blora	97,9	103,7	107,0	99,8	99,6
17. Rembang	95,3	100,1	101,4	94,6	92,0
18. Pati	119,0	127,4	128,7	118,0	118,2
19. Kudus	58,0	64,2	67,1	66,1	65,2
20. Jepara	83,5	91,1	95,2	89,1	86,8
21. Demak	137,6	146,9	151,7	143,0	143,3
22. Semarang	73,9	79,9	83,6	78,6	78,4
23. Temanggung	72,6	77,3	79,1	73,0	73,0
24. Kendal	91,2	97,5	100,0	93,0	92,6
25. Batang	64,1	70,6	74,9	69,9	70,0
26. Pekalongan	87,0	91,9	95,3	87,5	87,9
27. Pemalang	200,7	209,0	215,1	195,8	195,6
28. Tegal	109,9	117,5	123,5	113,6	105,0
29. Brebes	293,2	308,8	314,9	290,7	286,1
Kota/Municipality					
1. Magelang	9,1	9,3	9,4	8,6	7,5
2. Surakarta	45,2	47,0	48,8	45,9	43,9
3. Salatiga	9,2	9,7	10,1	9,4	9,4
4. Semarang	72,0	79,6	84,5	79,9	80,5
5. Pekalongan	20,2	22,2	23,5	21,8	21,4
6. Tegal	18,6	19,5	20,3	19,8	19,2
Jawa Tengah	3.743,2	3.980,9	4.109,8	3.831,4	3.791,5

Sumber/Source: Badan Pusat Statistik-Survei Sosial Ekonomi Nasional/BPS-Statistics Indonesia Socio Economic Survey

Tabel
Table 13.4**Indeks Pembangunan Manusia Menurut Kabupaten/Kota
di Provinsi Jawa Tengah, 2019–2023**
*Human Development Index by Regency/Municipality in
Jawa Tengah Province, 2019–2023*

Kabupaten/Kota Regency/Municipality	2019	2021	2021	2022	2023*
(1)	(2)	(3)	(4)	(5)	(6)
Kabupaten/Regency					
1. Cilacap	69,98	69,95	70,42	70,99	72,04
2. Banyumas	71,96	71,98	72,44	73,17	73,96
3. Purbalingga	68,99	68,97	69,15	69,54	70,51
4. Banjarnegara	67,34	67,45	67,86	68,61	69,16
5. Kebumen	69,60	69,81	70,05	70,79	71,88
6. Purworejo	72,50	72,68	72,98	73,60	74,35
7. Wonosobo	68,27	68,22	68,43	68,89	70,18
8. Magelang	69,87	69,87	70,12	70,85	71,56
9. Boyolali	73,80	74,25	74,40	74,97	75,41
10. Klaten	75,29	75,56	76,12	76,95	77,59
11. Sukoharjo	76,84	76,98	77,13	77,94	78,65
12. Wonogiri	69,98	70,25	70,49	71,04	71,97
13. Karanganyar	75,89	75,86	75,99	76,58	77,31
14. Sragen	73,43	73,95	74,08	74,65	75,10
15. Grobogan	69,86	69,87	70,41	70,97	71,49
16. Blora	68,65	68,84	69,37	69,95	70,63
17. Rembang	70,15	70,02	70,43	71,00	71,89
18. Pati	71,35	71,77	72,28	73,14	73,59
19. Kudus	74,94	75,00	75,16	75,89	76,71
20. Jepara	71,88	71,99	72,36	73,15	73,85
21. Demak	71,87	72,22	72,57	73,36	74,07
22. Semarang	74,14	74,10	74,24	74,67	75,13
23. Temanggung	69,56	69,57	69,88	70,77	71,33
24. Kendal	71,97	72,29	72,50	73,19	73,86
25. Batang	68,42	68,65	68,92	69,45	70,20
26. Pekalongan	69,71	69,63	70,11	70,81	71,45
27. Pemalang	66,32	66,32	66,56	67,19	68,08
28. Tegal	68,24	68,39	68,79	69,53	71,12
29. Brebes	66,12	66,11	66,32	67,03	69,71
Kota/Municipality					
1. Magelang	78,80	78,99	79,43	80,39	81,17
2. Surakarta	81,86	82,21	82,62	83,08	83,54
3. Salatiga	83,12	83,14	83,60	84,35	84,99
4. Semarang	83,19	83,05	83,55	84,08	84,43
5. Pekalongan	74,77	74,98	75,40	75,90	76,71
6. Tegal	74,93	75,07	75,52	76,15	77,06
Jawa Tengah	71,73	71,87	72,16	72,79	73,39

Catatan : IPM (UHH LF SP2020)

Sumber/Source : Badan Pusat Statistik, Seri Publikasi Indeks Pembangunan Manusia/BPS-Statistics Indonesia, Series of Publication of Human Development Index

Tabel
Table 13.5**Persentase Penduduk Miskin Menurut Kabupaten/Kota di
Provinsi Jawa Tengah, 2019-2023**
*Percentage of Poor People by Regency/Municipality in Jawa
Tengah Province, 2019-2023*

Kabupaten/Kota Regency/Municipality	2019	2021	2021	2022	2023
(1)	(2)	(3)	(4)	(5)	(6)
Kabupaten/Regency					
1. Cilacap	10,73	11,46	11,67	11,02	10,99
2. Banyumas	12,53	13,26	13,66	12,84	12,53
3. Purbalingga	15,03	15,90	16,24	15,30	14,99
4. Banjarnegara	14,76	15,64	16,23	15,20	14,90
5. Kebumen	16,82	17,59	17,83	16,41	16,34
6. Purworejo	11,45	11,78	12,40	11,53	11,33
7. Wonosobo	16,63	17,36	17,67	16,17	15,58
8. Magelang	10,67	11,27	11,91	11,09	10,96
9. Boyolali	9,53	10,18	10,62	9,82	9,81
10. Klaten	12,28	12,89	13,49	12,33	12,28
11. Sukoharjo	7,14	7,68	8,23	7,61	7,58
12. Wonogiri	10,25	10,86	11,55	10,99	10,94
13. Karanganyar	9,55	10,28	10,68	9,85	9,79
14. Sragen	12,79	13,38	13,83	12,94	12,87
15. Grobogan	11,77	12,46	12,74	11,80	11,72
16. Blora	11,32	11,96	12,39	11,53	11,49
17. Rembang	14,95	15,60	15,80	14,65	14,17
18. Pati	9,46	10,08	10,21	9,33	9,31
19. Kudus	6,68	7,31	7,60	7,41	7,24
20. Jepara	6,66	7,17	7,44	6,88	6,61
21. Demak	11,86	12,54	12,92	12,09	12,01
22. Semarang	7,04	7,51	7,82	7,27	7,17
23. Temanggung	9,42	9,96	10,17	9,33	9,26
24. Kendal	9,41	9,99	10,24	9,48	9,39
25. Batang	8,35	9,13	9,68	8,98	8,92
26. Pekalongan	9,71	10,19	10,57	9,67	9,67
27. Pemaslang	15,41	16,02	16,56	15,06	15,03
28. Tegal	7,64	8,14	8,60	7,90	7,30
29. Brebes	16,22	17,03	17,43	16,05	15,78
Kota/Municipality					
1. Magelang	7,46	7,58	7,75	7,10	6,11
2. Surakarta	8,70	9,03	9,40	8,84	8,44
3. Salatiga	4,76	4,94	5,14	4,73	4,66
4. Semarang	3,98	4,34	4,56	4,25	4,23
5. Pekalongan	6,60	7,17	7,59	7,00	6,81
6. Tegal	7,47	7,80	8,12	7,91	7,68
Jawa Tengah	10,80	11,41	11,79	10,93	10,77

Sumber/Source: Survei Sosial Ekonomi Nasional/National Socio Economic Survey

Tabel
Table 13.6**Tingkat Pengangguran Terbuka dan Tingkat Partisipasi Angkatan Kerja (TPAK) Menurut Kabupaten/Kota di Provinsi Jawa Tengah, 2021-2023**
Unemployment Rate (UR) and Labour Force Participation Rate (LFPR) by Regency/Municipality in Jawa Tengah Province, 2021-2023

Kabupaten/Kota Regency/Municipality	TPT/ UR			TPAK/ LFPR		
	2021	2022	2023	2021	2022	2023
(1)	(2)	(3)	(4)	(5)	(6)	
Kabupaten/Regency						
1. Cilacap	9,97	9,62	8,74	62,91	65,65	66,60
2. Banyumas	6,05	6,05	6,35	65,07	64,75	64,60
3. Purbalingga	6,05	5,23	5,61	69,52	73,47	73,45
4. Banjarnegara	5,86	6,38	6,26	69,76	72,17	71,64
5. Kebumen	6,03	5,92	5,11	67,76	71,57	74,54
6. Purworejo	3,59	4,45	4,02	73,29	72,38	74,76
7. Wonosobo	5,26	5,01	4,95	70,77	74,55	73,59
8. Magelang	5,03	4,97	4,42	75,78	79,57	79,45
9. Boyolali	5,09	4,92	4,05	75,79	75,51	74,73
10. Klaten	5,48	4,31	4,20	66,89	68,66	66,71
11. Sukoharjo	3,32	2,47	3,40	68,78	67,38	67,66
12. Wonogiri	2,43	1,95	1,92	73,09	74,87	82,45
13. Karanganyar	5,89	5,70	4,35	73,15	70,70	70,69
14. Sragen	4,76	4,69	3,87	71,74	69,40	68,60
15. Grobogan	4,38	4,40	4,02	72,88	72,05	75,81
16. Blora	3,81	3,70	3,10	70,54	75,08	78,02
17. Rembang	3,67	1,76	2,60	70,67	73,98	72,75
18. Pati	4,60	4,45	4,29	68,99	71,52	73,10
19. Kudus	3,77	3,21	3,25	74,77	70,99	72,19
20. Jepara	4,23	4,10	3,35	69,55	69,74	71,57
21. Demak	5,28	6,11	5,38	66,23	66,97	70,76
22. Semarang	5,02	4,81	4,05	74,10	75,42	76,07
23. Temanggung	2,62	2,54	2,32	74,01	76,14	75,80
24. Kendal	7,55	7,34	5,76	69,93	73,44	76,93
25. Batang	6,59	6,64	6,06	71,40	74,90	76,62
26. Pekalongan	4,28	3,23	3,25	71,46	70,40	70,46
27. Pemalang	6,71	6,63	6,55	65,90	69,91	69,58
28. Tegal	9,97	9,64	8,60	66,24	65,54	67,61
29. Brebes	9,78	9,48	8,98	63,97	66,01	66,10
Kota/Municipality						
1. Magelang	8,73	6,71	5,25	67,07	67,56	69,66
2. Surakarta	7,85	5,83	4,58	66,89	68,15	69,18
3. Salatiga	7,26	5,58	4,57	70,36	71,00	72,09
4. Semarang	9,54	7,60	5,99	69,41	70,96	69,42
5. Pekalongan	6,89	4,98	5,02	75,77	70,35	73,95
6. Tegal	8,25	6,68	6,05	68,25	68,60	66,64
Jawa Tengah	5,95	5,57	5,13	69,58	70,84	71,72

Catatan/Notes : Penghitungan dengan menggunakan penimbang hasil proyeksi SUPAS 2015

Sumber/Source : Survei Angkatan Kerja Nasional Agustus/ August National Labor Force Survey

Tabel 13.7
Table

Jumlah Penduduk Berumur 15 Tahun Keatas Menurut Kabupaten/Kota dan Jenis Kegiatan Selama Seminggu yang Lalu di Provinsi JawaTengah, 2023
Number of Population Aged 15 Years and Over by Regency/ Municipality and Type of Activity During Previous Week in Jawa Tengah Province, 2023

Kabupaten/Kota Regency/Municipality	Angkatan Kerja/Economically Active			Bukan Angkatan Kerja Economically Inactive
	Bekerja Working	Pengang- guran Terbuka Unemployment	Jumlah Total	
(1)	(2)	(3)	(4)	(5)
Kabupaten/Regency				
1. Cilacap	955.157	91.510	1.046.667	524.795
2. Banyumas	866.024	58.727	924.751	506.752
3. Purbalingga	550.690	32.718	583.408	210.869
4. Banjarnegara	547.271	36.549	583.820	231.156
5. Kebumen	771.582	41.590	813.172	277.713
6. Purworejo	451.105	18.872	469.977	158.638
7. Wonosobo	494.085	25.712	519.797	186.536
8. Magelang	796.325	36.841	833.166	215.554
9. Boyolali	610.954	25.780	636.734	215.274
10. Klaten	655.508	28.740	684.248	341.516
11. Sukoharjo	482.765	16.978	499.743	238.908
12. Wonogiri	699.522	13.730	713.252	151.795
13. Karanganyar	508.086	23.117	531.203	220.262
14. Sragen	521.215	20.963	542.178	248.131
15. Grobogan	845.077	35.386	880.463	281.003
16. Blora	550.476	17.627	568.103	160.019
17. Rembang	370.269	9.896	380.165	142.430
18. Pati	756.270	33.915	790.185	290.746
19. Kudus	473.287	15.874	489.161	188.450
20. Jepara	653.780	22.692	676.472	268.665
21. Demak	635.271	36.136	671.407	277.490
22. Semarang	619.153	26.136	645.289	203.032
23. Temanggung	471.459	11.192	482.651	154.050
24. Kendal	597.958	36.528	634.486	190.308
25. Batang	459.118	29.619	488.737	149.128
26. Pekalongan	524.583	17.607	542.190	227.301
27. Pemalang	763.905	53.586	817.491	357.415
28. Tegal	777.759	73.171	850.930	407.652
29. Brebes	946.472	93.374	1.039.846	533.221
Kota/Municipality				
1. Magelang	65.567	3.632	69.199	30.141
2. Surakarta	278.506	13.358	291.864	130.045
3. Salatiga	108.159	5.178	113.337	43.881
4. Semarang	873.358	55.656	929.014	409.201
5. Pekalongan	171.522	9.065	180.587	63.624
6. Tegal	136.637	8.805	145.442	72.793
Jawa Tengah	19.988.875	1.080.260	21.069.135	8.308.494

Sumber/Source: Survei Angkatan Kerja Nasional Agustus/ August National Labor Force Survey

DAFTAR PUSTAKA REFERENCES

- Badan Pusat Statistik. 2023. Proyeksi Penduduk Indonesia 2020–2050 Hasil Sensus Penduduk 2020. Jakarta.
- Badan Pusat Statistik. 2023. Buku Pedoman Pencacahan Sakernas Agustus 2023. Jakarta: BPS.
- Badan Pusat Statistik. 2023. Buku Pedoman Pemeriksaan Sakernas Agustus 2023. Jakarta: BPS.
- Badan Pusat Statistik. 2023. Buku Kode Sakernas Agustus 2023. Jakarta: BPS.
- Undang-Undang Nomor 24 Tahun 2013 tentang Perubahan atas Undang-Undang Nomor 23 Tahun 2006 tentang Administrasi Kependudukan.
- Undang-Undang Nomor 18 Tahun 2017 tentang Pelindungan Pekerja Migran Indonesia.
- Kementerian Dalam Negeri. 2019. Peraturan Menteri Dalam Negeri Nomor 72 Tahun 2019 tentang Perubahan Atas Peraturan Menteri Dalam Negeri Nomor 137 Tahun 2017 Tentang Kode Dan Data Wilayah Administrasi Pemerintahan. Jakarta.
- Peraturan Presiden Nomor 90 Tahun 2019 tentang Badan Pelindungan Pekerja Migran Indonesia.
- Badan Perlindungan Pekerja Migran Indonesia. 2022. Peraturan Badan Pelindungan Pekerja Migran Indonesia Nomor 7 Tahun 2022 tentang Proses Sebelum Bekerja Bagi Calon Pekerja Migran Indonesia. Jakarta.
- Kementerian Dalam Negeri. 2022. Keputusan Menteri Dalam Negeri Nomor 100.1.1-6117 tentang Pemberian dan Pemutakhiran Kode, Data Wilayah Administrasi Pemerintahan, dan Pulau Tahun 2022. Jakarta.
- Badan Pusat Statistik. 2021. Buku 3: Konsep dan Definisi Podes 2021. Jakarta: Badan Pusat Statistik.
- Badan Pusat Statistik. 2022. Buku 4 Konsep dan Definisi Survei Sosial Ekonomi Nasional Maret 2023. Jakarta: Badan Pusat Statistik.
- Badan Pusat Statistik. 2022. Buku 5 Pemanfaatan Data Susenas Kor dan KP Susenas Maret 2023. Jakarta: Badan Pusat Statistik.
- Badan Pusat Statistik. 2023. Penghitungan dan Analisis Kemiskinan Makro Indonesia. Jakarta: Badan Pusat Statistik.
- Badan Pusat Statistik. 2021. Survei Pengukuran Tingkat Kebahagiaan: Konsep dan Definisi. Jakarta: Badan Pusat Statistik.
- Badan Pusat Statistik. 2023. Indeks Pembangunan Manusia 2022. Jakarta: Badan Pusat Statistik.

- Badan Pusat Statistik. 2023. Indeks Perilaku Anti Korupsi 2023. Jakarta: Badan Pusat Statistik.
- Badan Pusat Statistik. 2023. Statistik Kriminal 2023. Jakarta: Badan Pusat Statistik.
- Haughton & Khandker. 2009. Handbook on Poverty and Inequality. Washington DC: WorldBank.
- Peraturan Menteri Kesehatan RI Nomor 1332 Tahun 2002 tentang Perubahan Atas Peraturan Menteri Kesehatan RI Nomor 922/MENKES/PER/X/1993 tentang Ketentuan dan Tata Cara Pemberian Izin Apotek. Peraturan Menteri Kesehatan Republik Indonesia Nomor 75 Tahun 2014 tentang Pusat Kesehatan Masyarakat.
- Peraturan Menteri Kesehatan RI Nomor 12 Tahun 2017 tentang Penyelenggaraan Imunisasi.
- Perpustakaan Nasional RI. 2021. Pedoman Pengukuran Pembudayaan Kegemaran Membaca. Jakarta: Perpustakaan Nasional RI.
- Peraturan Kepala Badan Nasional Penanggulangan Bencana Nomor 7 Tahun 2023 tentang Petunjuk Pelaksanaan Standar Data Kejadian dan Dampak Bencana.
- Peraturan Menteri Pendayagunaan Aparatur Negara dan Reformasi Birokrasi Republik Indonesia Nomor 9 Tahun 2014 tentang Jabatan Fungsional Pustakawan dan Angka Kreditnya.
- Peraturan Perpustakaan Nasional Republik Indonesia Nomor 2 Tahun 2022 Tentang Pedoman Akreditasi Perpustakaan. Pasal 13 Ayat 6.
- Peraturan Presiden Republik Indonesia Nomor 12 Tahun 2013 tentang Jaminan Kesehatan.
- Perpustakaan Nasional RI. 2023. Laporan Akhir Kajian Indeks Pembangunan Literasi Masyarakat Tahun 2023. Jakarta: Perpustakaan Nasional RI.
- Perpustakaan Nasional RI. 2023. Laporan Akhir Kajian Kegemaran Membaca Masyarakat Indonesia 2023. Jakarta: Perpustakaan Nasional RI.
- Undang-Undang Republik Indonesia Nomor 44 Tahun 2009 tentang Rumah Sakit.
- Badan Pusat Statistik. 2018. Pedoman Pengumpulan Data Survei Ubinan Tanaman Pangan. Jakarta: Badan Pusat Statistik.
- Badan Pusat Statistik. 2018. Pedoman Teknis Pendataan Statistik Pertanian Tanaman Pangan Terintegrasi Dengan Metode Kerangka Sampel Area (KSA) 2018. Jakarta: Badan Pusat Statistik.
- Badan Pusat Statistik. 2019. Buku Pedoman Pelaksanaan Pendataan Statistik Pertanian Tanaman Pangan Terintegrasi Dengan Metode Kerangka Sampel Area untuk Komoditas Jagung 2019. Jakarta: Badan Pusat Statistik.
- Badan Pusat Statistik. 2020. Pedoman Pelaksanaan Pencacahan Survei KSA 2020. Jakarta: Badan Pusat Statistik.
- Badan Pusat Statistik & Kementerian Pertanian. 2015. Pedoman Pengumpulan Data Statistik Pertanian (SP) Tanaman Pangan 2015. Jakarta: Badan Pusat Statistik.
- Keputusan Menteri Agraria dan Tata Ruang/Kepala Badan Pertanahan Nasional Nomor 686/SK-PG.03.03/XII/2019 tentang Penetapan Luas Lahan Baku Sawah Nasional

Tahun 2019.

- Peraturan Menteri Dalam Negeri Nomor 72 Tahun 2019 Tentang Perubahan Atas Peraturan Menteri Dalam Negeri Nomor 137 Tahun 2017 tentang Kode dan Data Wilayah Administrasi Pemerintahan.
- Kementerian Pertanian Direktorat Jenderal Hortikultura & Badan Pusat Statistik. 2022. Pedoman Statistik Pertanian Hortikultura (SPH). Jakarta: Direktorat Jenderal Hortikultura, Kementerian Pertanian.
- Direktorat Jenderal Perkebunan. 2013. Pedoman Pelaksanaan Pengelolaan Data Komoditas Perkebunan (PDKP): "Menuju Satu Angka Statistik Perkebunan Secara Nasional". Jakarta: Direktorat Jenderal Perkebunan, Kementerian Pertanian RI.
- Kementerian Lingkungan Hidup dan Kehutanan. 2023. Statistik 2022 Kementerian Lingkungan Hidup dan Kehutanan. Jakarta: Kementerian Lingkungan Hidup dan Kehutanan.
- Direktorat Jenderal Pengelolaan DAS dan Rehabilitasi Hutan Kementerian Lingkungan Hidup dan Kehutanan. 2023. Statistik Ditjen PDASRH 2022. Jakarta: Direktorat Jenderal Pengelolaan DAS dan Rehabilitasi Hutan Kementerian Lingkungan Hidup dan Kehutanan.
- Keputusan Kepala Badan Pusat Statistik Nomor 6 Tahun 2022 tentang Penyelenggaraan Statistik Dasar.
- Keputusan Direktur Jenderal Peternakan dan Kesehatan Hewan No. 14087/ KPTS/ OT.040/F/11/2019 tentang Petunjuk Teknis Pengumpulan, Pengolahan, dan Penyajian Data Pokok Peternakan dan Kesehatan Hewan.
- Kementerian Pertanian Republik Indonesia. 2023. Statistik Peternakan dan Kesehatan Hewan 2023. Jakarta: Kementerian Pertanian Republik Indonesia.
- Kementerian Kelautan dan Perikanan. 2022. Manual IKU Kementerian Kelautan dan Perikanan. Jakarta: Kementerian Kelautan dan Perikanan.
- Institut Pertanian Bogor. 2021. Pusat Kajian Sumber Daya Pesisir dan Lautan. Bogor: Institut Pertanian Bogor.
- Badan Pusat Statistik. 2021. Pedoman Pengumpulan Data Statistik Perikanan. Jakarta: Badan Pusat Statistik.
- Badan Pusat Statistik. 2020. Klasifikasi Baku Lapangan Usaha Indonesia (KBLI) 2020. Jakarta: Badan Pusat Statistik.
- Direktorat Statistik Industri. 2023. Indikator Konstruksi Triwulan II 2023. Jakarta: Badan Pusat Statistik.
- Direktorat Statistik Industri. 2023. Direktori Perusahaan Konstruksi 2023, Buku I: Pulau Sumatera, Kalimantan, Sulawesi, dan Papua. Jakarta: Badan Pusat Statistik.
- Direktorat Statistik Industri. 2023. Profil Usaha Konstruksi Perorangan 2022. Jakarta: Badan Pusat Statistik.
- Direktorat Statistik Industri. 2023. Statistik Konstruksi 2022. Jakarta: Badan Pusat Statistik.
- Kementerian Pekerjaan Umum dan Perumahan Rakyat. 2023. "Open Data PUPR", <https://data.pu.go.id>, diakses pada 15 Desember 2023.

- Badan Pusat Statistik. 2021. Buku 3: Konsep dan Definisi Podes 2021. Jakarta: Direktorat Statistik Ketahanan Sosial, Badan Pusat Statistik.
- Kementerian Pekerjaan Umum dan Perumahan Rakyat. 2023. Buku Informasi Statistik Infrastruktur PUPR Tahun 2022. Jakarta: Pusat Data dan Teknologi Informasi, Kementerian PUPR.
- Kereta Api Indonesia. 2023. Laporan Tahunan dan Keberlanjutan 2022. Jakarta: Kereta Api Indonesia.
- Pelindo. 2023. Annual Report 2022. Jakarta: Pelindo.
- Kementerian Perhubungan. 2023. Statistik Angkutan Udara Tahun 2022. Jakarta: Kementerian Perhubungan.
- Kementerian Perhubungan. 2023. Civil Aircraft Register 2023. Jakarta: Kementerian Perhubungan.
- Kuntaro, M.Ninik. 2007. Cermat dalam Berbahasa dan Teliti dalam Berpikir. Jakarta: Mitra Wacana Media.
- Badan Pusat Statistik. 2019. Pedoman Survei Harga Konsumen. Jakarta: Badan Pusat Statistik.
- Badan Pusat Statistik. 2022. Statistik Nilai Tukar Petani 2022. Jakarta: Badan Pusat Statistik
- Badan Pusat Statistik. 2022. Pedoman Pencacahan Survei Harga Produsen 2023. Jakarta: Badan Pusat Statistik.
- Badan Pusat Statistik. 2022. Penghitungan dan Analisis Kemiskinan Makro Indonesia 2022. Jakarta: Badan Pusat Statistik.
- Larasati, Widya. 2023. Ringkasan Eksekutif Pengeluaran dan Konsumsi Penduduk Indonesia Maret 2023. Volume 15 Nomor 2. Jakarta: Badan Pusat Statistik.
- Indonesia. Peraturan Kepala Badan Pusat Statistik Nomor 120 Tahun 2020 Tentang Klasifikasi Desa Perkotaan dan Perdesaan di Indonesia 2020. Badan Pusat Statistik. Jakarta.
- Badan Pusat Statistik. 2023. Buku 4 Konsep dan Definisi Survei Sosial Ekonomi (Susenas) Maret 2023. Badan Pusat Statistik. Jakarta.
- Badan Ketahanan Pangan. 2018. Neraca Bahan Makanan Indonesia 2018–2021. Jakarta: Badan Ketahanan Pangan.
- Badan Ketahanan Pangan. 2023. Analisis Ketersediaan Pangan Neraca Bahan Makanan Indonesia 2021–2023. Jakarta: Badan Ketahanan Pangan.

ST 2023
SENSUS PERTANIAN

BerAKHLAK

Berorientasi Pelayanan Akuntabel Kompeten
Harmonis Loyal Adaptif Kolaboratif

DATA

MENCERDASKAN BANGSA

Enlighten The Nation



**BADAN PUSAT STATISTIK
KABUPATEN SRAGEN**

BPS- STATISTICS SRAGEN REGENCY

Jl. Letjend Suprpto No.48, Sragen, Jawa Tengah

Telp: (0271) 891151, Fax: (0271) 894266

Homepage: <https://sragenkab.bps.go.id>, Email: bps3314@bps.go.id

ISSN 0215-6229



9 770215 622007