

2018



**KECAMATAN TANGEN  
DALAM ANGKA**



Geografi



Penduduk



Pendidikan



Pertanian



Ekonomi



2018



**KECAMATAN TANGEN  
DALAM ANGKA**



Geografi



Penduduk



Pendidikan



Pertanian



Ekonomi



## **KECAMATAN TANGEN DALAM ANGKA 2018**

ISSN : 0853 - 5036

No. Publikasi : 33140.1823

Katalog : 1102001.3314190

Ukuran Buku : (6 x 8 ) inchi

Jumlah Lembar : 96 lembar

Jumlah Halaman : 88 halaman

Naskah : Koordinator Statistik Kecamatan Tangen

Penyunting/Pengolah :

Badan Pusat Statistik Kabupaten Sragen

Gambar Kulit :

Badan Pusat Statistik Kabupaten Sragen

Diterbitkan oleh : BPS Kabupaten Sragen

Dicetak oleh : Percetakan “ MURNI”

*Dilarang mengumumkan, mendistribusikan,  
mengomunikasikan, dan/atau menggandakan sebagian atau  
seluruh isi buku ini untuk tujuan komersial tanpa izin tertulis dari  
Badan Pusat Statistik*

## **KATA PENGANTAR**

Buku KECAMATAN TANGEN DALAM ANGKA 2018 merupakan penerbitan rutin setiap tahun. Dalam buku ini disajikan berbagai data statistic baik data primer maupun sekunder yang merupakan data dasar yang berasal dari sumber pertama dari Dinas/Instansi/Satuan Kerja di Wilayah Kecamatan Tangen.

Pada kesempatan ini kami sampaikan ucapan terima kasih yang sebesar-besarnya kepada :

1. Yth. Kepala BPS Kabupaten Sragen
2. Yth. Camat Kecamatan Tangen.
3. Yth. Lurah / Kelurahan Desa di Kecamatan Tangen.
4. Yth. Semua pihak yang telah membantu dan peran sertanya, sehingga tersusunnya buku ini.

Kami menyadari bahwa dalam buku ini masih terdapat kekurangan, maka segala saran dan kritik kami harapkan demi sempurnanya buku “ KECAMATAN TANGEN DALAM ANGKA 2018” yang akan datang dan semoga bermanfaat.

**Sragen, Agustus 2018**  
**Kepala Badan Pusat Statistik**  
**Kabupaten Sragen**

**Toga Hamonangan, S.Si**  
**NIP. : 19630910 198501 1 001**

**PEMERINTAH KABUPATEN SRAGEN**  
**CAMAT TANGEN**

---

**SAMBUTAN CAMAT**

Era otonomi daerah menuntun kita untuk lebih mengoptimalkan pembangunan di segala bidang untuk menuju daerah yang mandiri. Untuk mewujudkan harapan itu, kita harus memiliki komitmen bersama, mencari peluang dan terobosan dalam memanfaatkan sumber daya dan potensi maupun peluang yang kita miliki.

Sebagai bahan informasi penunjang yang dapat digunakan sebagai referensi adalah melalui data yang disajikan dalam Buku KECAMATAN TANGEN DALAM ANGKA 2018.

Penerbitan buku ini kita sambut baik, dengan harapan agar isinya benar-benar menggambarkan kondisi aktual dan faktual kecamatan secara menyeluruh, sehingga masyarakat luas akan mengetahui perkembangan kecamatan dalam berbagai aspek.

Selanjutnya kepada segenap konsumen data, dengan penyajian buku ini akan memberikan kelancaran dalam kegiatan: perencanaan, evaluasi maupun pengawasan terhadap jalannya pembangunan.

Yang terhormat Kepala BPS Kabupaten Sragen dan Kepala Bappeda, Litbang Kabupaten Sragen, serta Koordinator Statistik Kecamatan (KSK) yang telah memprakarsai penerbitan buku ini, saya mengucapkan banyak terima kasih.

**Tangen, Agustus 2018**  
**Camat Tangen**

**RETNO WAHYUNINGRUM. S.Sos**  
**NIP. 19610209 198503 2 005**

# DAFTAR ISI

KATA PENGANTAR .....	iii
SAMBUTAN CAMAT .....	iv
DAFTAR ISI .....	v
ULASAN SINGKAT.....	viii

## DAFTAR GAMBAR

Gambar 1. Persentase Penggunaan Lahan .....	3
Gambar 2. Jumlah Penduduk Laki-laki dan Perempuan .....	27
Gambar 3. Perbandingan Jumlah Murid dan Guru SD/MI .....	55
Gambar 4. Luas Panen Padi (Ha) dan Produksi Padi (Ku) .....	69

LETAK GEOGRAFI .....	1
----------------------	---

## TABEL – TABEL :

Tabel 1.1 Luas Kecamatan Menurut Penggunaan Lahan .....	2
Tabel 1.2 Luas Tanah Sawah dan Tanah Kering .....	4
Tabel 1.3 Luas Tanah Sawah Menurut Irigasi .....	5
Tabel 1.4 Luas Tanah Kering Menurut Penggunaan .....	6 – 7

Tabel 2.1 Pembagian Wilayah Administrasi .....	8
Tabel 2.2 Jarak Kantor Desa ke Polsek, Kecamatan dan Kabupaten .....	9
Tabel 2.3 Jumlah Perangkat Desa Menurut Jabatan .....	10 - 11
Tabel 2.4 Jumlah Perangkat Desa Menurut Pendidikan .....	12 - 13
Tabel 2.5 Luas Tanah Bengkok Perangkat Desa .....	14
Tabel 2.6 Luas Tanah Kas Desa .....	15
Tabel 2.7 Realisasi Keuangan Desa .....	16
Tabel 2.8 Data Penerimaan PBB .....	17

Tabel 3.1 Sarana Perekonomian .....	18 - 19
Tabel 3.2 Jumlah Perusahaan Industri .....	20 - 21
Tabel 3.3 Jumlah Sarana Akomodasi .....	22 - 23

Tabel 4.1.1	Penduduk Mnrt Kelompok Umur dan Jenis Kelamin ....	24
Tabel 4.1.2	Rata-rata Jumlah Penduduk Tiap Rumah Tangga .....	25
Tabel 4.1.3	Jumlah Penduduk Mnrt Jenis Kelamin dan Sex Ratio ...	26
Tabel 4.1.4	Kepadatan Penduduk .....	28
Tabel 4.1.5	Dependency Ratio .....	29
Tabel 4.1.6	Pertumbuhan Penduduk .....	30
Tabel 4.1.7	Kelahiran dan Kematian Penduduk .....	31
Tabel 4.1.8	Kematian Bayi Umur Kurang Dari 1 Tahun .....	32
Tabel 4.1.9	Penduduk Yang Datang Dan Pindah .....	33
Tabel 4.1.10	CWR, CBR, CDR, IMR, dan GFR .....	34
Tabel 4.1.11	Penduduk Dewasa dan Anak-anak .....	35
Tabel 4.1.12	Penduduk WNI Keturunan Cina dan WNA .....	36
Tabel 4.1.13	Penduduk Menurut Kelompok Umur .....	37 - 44
Tabel 4.2	Mata Pencaharian Penduduk Umur 10 Tahun Keatas .....	45 - 48
Tabel 4.3.1	Penduduk Umur 5 Tahun Keatas Menurut Pendidikan..	49 - 50
Tabel 4.3.2	Penduduk Usia Sekolah SD dan SMTP .....	51
Tabel 4.3.3	Penduduk Usia Sekolah SMTA dan Perguruan Tinggi....	52
Tabel 4.3.4	Jumlah Sekolah, Murid, dan Guru .....	53
Tabel 4.3.5.1	Jumlah Sekolah, Murid, dan Guru SD/MI .....	54
Tabel 4.3.5.2	Jumlah Sekolah, Murid, dan Guru SMTP/MTs.....	56
Tabel 4.3.5.3	Jumlah Sekolah, Murid, dan Guru SMTA/SMK/Aliyah	57
Tabel 4.4.1	Jumlah Pemeluk Agama .....	58
Tabel 4.4.2	Jumlah Sarana Ibadah .....	59
Tabel 4.4.3	Jumlah Kejadian N T C R .....	60
Tabel 4.5.1	Jumlah Sarana Kesehatan.....	61 - 62
Tabel 4.5.2	Jumlah Tenaga Kesehatan .....	63
Tabel 4.5.3	Jumlah PUS dan Akseptor KB .....	64
Tabel 4.5.4	Jumlah Penggunaan Alat Kontrasepsi KB .....	65 - 66



Tabel 5.1.1 Rata-rata Produksi Padi.....	67
Tabel 5.1.2 Produksi Jagung dan Ubi Kayu.....	69
Tabel 5.1.3 Produksi Kacang Tanah, Kedelai, dan Kacang Hijau .....	70
Tabel 5.2.1 Produksi Kacang Panjang, Cabe dan Tomat .....	71
Tabel 5.2.2 Produksi Kangkung, Bayam dan Terong .....	72
Tabel 5.3.1 Produksi Mangga, Jeruk Gulung dan Jambu Air .....	73
Tabel 5.3.2 Produksi Sawo, Belimbing dan Pepaya.....	74
Tabel 5.3.3 Produksi Pisang, Nanas dan Semangka .....	75
Tabel 5.2.1 Jumlah Ternak Besar .....	76
Tabel 5.2.2 Jumlah Ternak Kecil .....	77
Tabel 5.2.3 Populasi Unggas .....	78
Tabel 5.2.4 Produksi Daging, Kulit, dan Telur .....	79 - 80
Tabel 6.1 Sarana Panjang Jalan .....	81 - 82
Tabel 6.2 Jumlah Kendaraan Tidak Bermotor .....	83
Tabel 6.3 Jumlah Kendaraan Bermotor .....	84
Tabel 6.4 Jumlah Pesawat Telepon, Radio, dan TV .....	85
Tabel 7.1 Keadaan Keluarga Sejahtera.....	86
Tabel 7.2 Keadaan Rumah Penduduk .....	87
Tabel 8.1 Harga Produsen Jenis Bahan Pangan .....	88

## *ULASAN SINGKAT*

*Kecamatan Tangen terdiri dari 9 desa / kelurahan dengan pusat pemerintahan berada di desa Katelan. Luas kecamatan kurang lebih 5.512,54 ha yang terdiri dari : tanah sawah 888,27 ha (16,11%) dan tanah kering 4.624,27 ha (83,89%).*

*Pada tahun 2017 ini keadaan di kecamatan Tangen adalah sebagai berikut :*

- ☞ Jumlah penduduk 26.022 orang terdiri dari laki-laki 12.760 orang dan perempuan 13.262 orang.*
- ☞ Sex ratio sebesar 963 laki-laki/1.000 perempuan.*
- ☞ Dependency ratio 55/100 orang.*
- ☞ Pertumbuhan penduduk total 0,45% dan pertumbuhan penduduk alami 0,28%*

*Distribusi penduduk menurut wilayah tersebar di 9(Sembilan) desa/kelurahan dengan rata-rata jumlah penduduk tiap rumah tangga 3 orang.*

*Demikian sekilas informasi mengenai data-data pembangunan di Kecamatan Tangen pada tahun 2016 .*

*Demikian sekilas informasi mengenai data-data pembangunan di Kecamatan Tangen pada tahun 2017*

## LETAK GEOGRAFI

URAIAN	KETERANGAN
(1)	(2)
<b>Letak dari Ibukota Kabupaten Sragen</b>	Sebelah Utara
<b>Batas-batas Kecamatan</b>	
Utara	: Kab. Grobogan
Timur	: Kec. Jenar
Selatan	: Kec. Ngrampal
Barat	: Kec. Gesi
<b>Jarak Ibukota kecamatan dengan</b>	
*Ibukota Kab. Sragen	: 16 km
*Kota Solo	: 45 km
<b>Ketinggian Tempat</b>	: 196 meter diatas permukaan laut
<b>Curah hujan</b>	: ..... milimeter
<b>Hari hujan</b>	: ..... hari/tahun

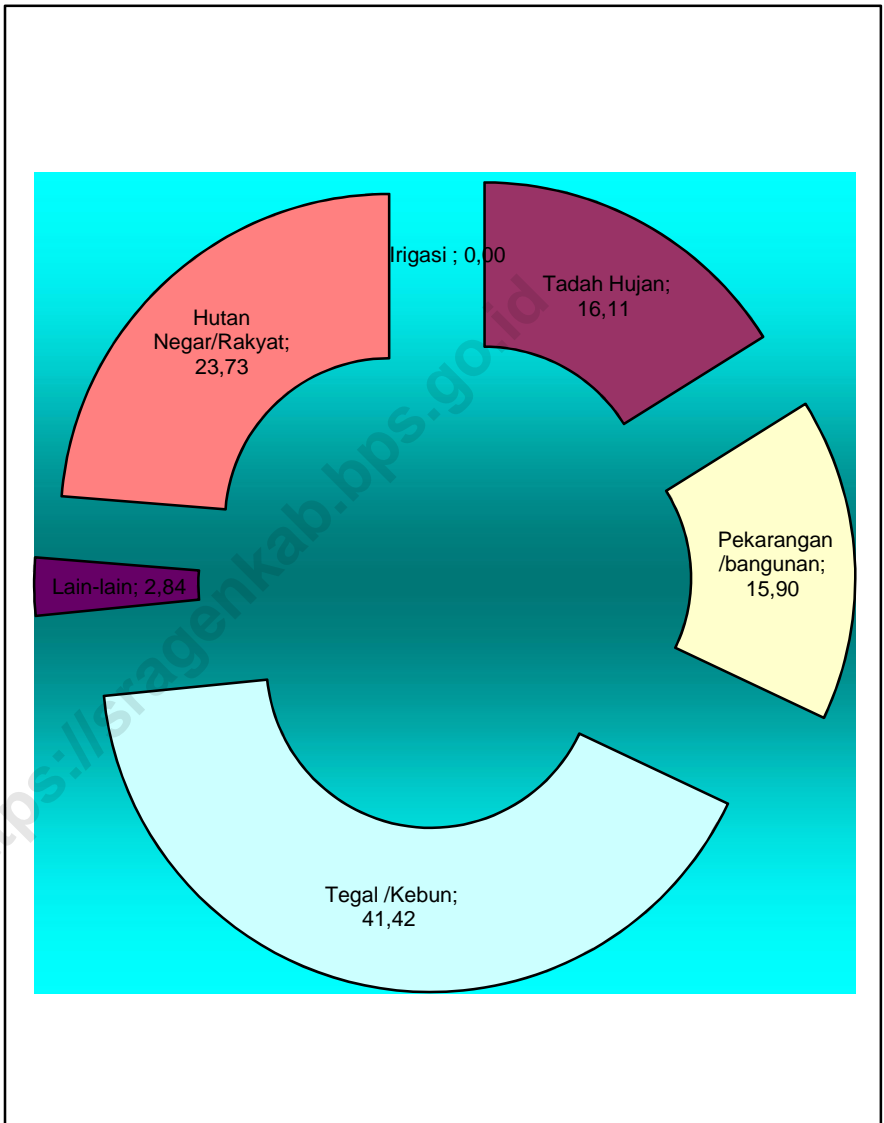
Sumber : Statistik Kecamatan Tangen

**Tabel 1.1 LUAS KECAMATAN TANGEN  
MENURUT PENGGUNAAN TANAH  
TAHUN 2017**

JENIS TANAH	Luas ( Ha )	(%)
(1)	(2)	(3)
I. TANAH SAWAH		
a. Irigasi Teknis	0,00	0,00
b. Irigasi 1/2 Teknis	0,00	0,00
c. Irigasi Sederhana	0,00	0,00
d. Tadah Hujan	888,27	16,11
e. Lain-lain	0,00	0,00
<b>JUMLAH :</b>	<b>888,27</b>	<b>16,11</b>
II. TANAH KERING		0,00
a. Pekarangan/bangunan	876,27	15,90
b. Tegal/Kebun	2.257,69	40,96
c. Padang/Gembala	25,72	0,47
d. Tambak/Kolam	0,00	0,00
e. Rawa-rawa	0,00	0,00
f. Sementara tak diusahakan	0,00	0,00
g. Hutan Negara	1.308,17	23,73
h. Perkebunan Negara/Swasta	0,00	0,00
i. Lain-lain	156,42	2,84
<b>JUMLAH :</b>	<b>4.624,27</b>	<b>83,89</b>
<b>JUMLAH ( I + II )</b>	<b>5.512,54</b>	<b>100,00</b>

Sumber : Statistik Kecamatan Tangen

**Gambar 1. Persentase Penggunaan Lahan  
di kecamatan TANGEN TAHUN 2017**



**Tabel 1.2 LUAS TANAH SAWAH DAN TANAH KERING  
DIRINCI PER DESA/KELURAHAN DI KECAMATAN TANGEN  
TAHUN 2017**

Desa / Kelurahan	Tanah Sawah (Ha)	Tanah Kering (Ha)	Jumlah (Ha)
(1)	(2)	(3)	(4)
01 <i>Katelan</i>	122,17	607,84	730,01
02 <i>Dukuh</i>	105,00	511,05	616,05
03 <i>Jekawal</i>	120,30	839,94	960,24
04 <i>Galeh</i>	156,37	723,66	880,03
05 <i>Ngrombo</i>	110,03	679,97	790,00
06 <i>Sigit</i>	120,40	720,73	841,13
07 <i>Denanyar</i>	154,00	541,08	695,08
JUMLAH 2017	888,27	4.624,27	5.512,54
JUMLAH 2016	888,27	4.624,27	5.512,54
JUMLAH 2015	888,27	4624,27	5.512,54

Sumber : Statistik Kecamatan Tangen

**Tabel 1.3 LUAS TANAH SAWAH MENURUT IRIGASI  
DIRINCI PER DESA/KELURAHAN DI KECAMATAN TANGEN  
TAHUN 2017**

Desa / Kelurahan	Irigasi Tanah Sawah ( Ha )					Jumlah (Ha)
	Teknis	1/2 teknis	Sederhana	Tadah hujan	Lain-lain	
(1)	(2)	(3)	(4)	(5)	(6)	(7)
01 Katelan	0,00	0,00	0,00	122,17	0,00	122,17
02 Dukuh	0,00	0,00	0,00	105,00	0,00	105,00
03 Jekawal	0,00	0,00	0,00	120,30	0,00	120,30
04 Galeh	0,00	0,00	0,00	156,37	0,00	156,37
05 Ngrombo	0,00	0,00	0,00	110,03	0,00	110,03
06 Sigit	0,00	0,00	0,00	120,40	0,00	120,40
07 Denanyar	0,00	0,00	0,00	154,00	0,00	154,00
<b>JUMLAH 2017</b>	<b>0,00</b>	<b>0,00</b>	<b>0,00</b>	<b>888,27</b>	<b>0,00</b>	<b>888,27</b>
<b>JUMLAH 2016</b>	<b>0,00</b>	<b>0,00</b>	<b>20,00</b>	<b>868,27</b>	<b>0,00</b>	<b>888,27</b>
<b>JUMLAH 2015</b>	<b>0,00</b>	<b>0,00</b>	<b>20,00</b>	<b>868,27</b>	<b>0,00</b>	<b>888,27</b>

Sumber : Statistik Kecamatan Tangen

**Tabel 1.4 LUAS TANAH KERING MENURUT PENGGUNAANNYA  
DIRINCI PER DESA/KELURAHAN DI KECAMATAN TANGEN  
TAHUN 2017**

Desa / Kelurahan	Pekarang	Tegal/Kebun	Padang/ Gembala	Tambak/ Kolam	Rawarawa
(1)	(2)	(3)	(4)	(5)	(6)
01 Katelan	196,76	296,27	0,00	0,00	0,00
02 Dukuh	129,15	187,11	2,00	0,00	0,00
03 Jekawal	106,56	367,35	0,00	0,00	0,00
04 Galeh	150,75	310,20	3,72	0,00	0,00
05 Ngrombo	92,70	354,93	0,00	0,00	0,00
06 Sigit	74,96	329,85	20,00	0,00	0,00
07 Denanyar	125,39	411,98	0,00	0,00	0,00
JUMLAH 2017	876,27	2.257,69	25,72	0,00	0,00
JUMLAH 2016	876,27	2.257,69	25,72	0,00	0,00
JUMLAH 2015	876,27	2.257,69	25,72	0,00	0,00

Sumber : Statistik Kecamatan Tangen



**Tabel 1.4 ( LANJUTAN )**

Desa / Kelurahan	Hutan Negara (Ha)	Perkebunan Negara/Swasta ( Ha)	Lain-lain	Jumlah kolom (2) s/d kolom (10)
(1)	(7)	(8)	(9)	(10)
01 <i>Katelan</i>	43,00	0,00	71,81	607,84
02 <i>Dukuh</i>	185,00	0,00	7,79	511,05
03 <i>Jekawal</i>	349,60	0,00	16,43	839,94
04 <i>Galeh</i>	252,06	0,00	6,93	723,66
05 <i>Ngrombo</i>	227,76	0,00	4,58	679,97
06 <i>Sigit</i>	250,75	0,00	45,17	720,73
07 <i>Denanyar</i>	0,00	0,00	3,71	541,08
JUMLAH 2017	1.308,17	0,00	156,42	4.624,27
JUMLAH 2016	1.308,17	0,00	156,42	4.624,27
JUMLAH 2015	1.308,17	0,00	156,42	4.624,27

Sumber : Statistik Kecamatan Tangen

**Tabel 2.1 PEMBAGIAN WILAYAH ADMINISTRASI  
DIRINCI PER DESA/KELURAHAN DI KECAMATAN TANGEN  
TAHUN 2017**

Desa / Kelurahan	Desa / Kel	Pusat Desa / Kel	B a n y a k n y a		
			Dukuh	RT	RW
(1)	(2)	(3)	(4)	(5)	(6)
01 <i>Katelan</i>	Desa	Brak Bunder	23	24	-
02 <i>Dukuh</i>	Desa	Dukuh	12	33	-
03 <i>Jekawal</i>	Desa	Jekawal	8	24	-
04 <i>Galeh</i>	Desa	Galeh	11	18	-
05 <i>Ngrombo</i>	Desa	Ngrombo	11	23	-
06 <i>Sigit</i>	Desa	Sigit	7	23	-
07 <i>Denanyar</i>	Desa	Denayar	8	19	-
JUMLAH 2017			80	164	-
JUMLAH 2016			80	164	-
JUMLAH 2015			80	164	-

Sumber : Statistik Kecamatan Tangen

Ket : RW pada tahun 2005 dihilangkan

**Tabel 2.2 JARAK KANTOR DESA KE POLSEK, KECAMATAN  
DIRINCI PER DESA/KELURAHAN DI KECAMATAN TANGEN  
TAHUN 2017**

Desa / Kelurahan	Jarak ke Kantor ( Km )		
	Polsek	Kecamatan	Kabupaten
(1)	(2)	(3)	(4)
01 <i>Katelan</i>	1,00	1,00	16,00
02 <i>Dukuh</i>	1,00	1,00	16,00
03 <i>Jekawal</i>	5,00	5,00	20,00
04 <i>Galeh</i>	10,00	10,00	23,00
05 <i>Ngrombo</i>	7,00	7,00	20,00
06 <i>Sigit</i>	8,00	8,00	21,00
07 <i>Denanyar</i>	10,00	10,00	23,00
TERJAUH:	10,00	10,00	23,00
TERDEKAT:	1,00	1,00	16,00
RATA-RATA:	6,00	6,00	19,86

Sumber : Statistik Kecamatan Tangen

**Tabel 2.3 JUMLAH PERANGKAT DESA MENURUT JABATAN  
DIRINCI PER DESA/KELURAHAN DI KECAMATAN TANGEN  
TAHUN 2017**

Desa / Kelurahan	Jenis Jabatan					
	Kepala Desa		Sekretaris Desa		Ka Ur	
	L	P	L	P	L	P
(1)	(2)	(3)	(4)	(5)	(6)	(7)
01 Katelan	1	0	1	0	3	0
02 Dukuh	1	0	1	0	2	1
03 Jekawal	1	0	1	0	2	1
04 Galeh	1	0	1	0	2	1
05 Ngrombo	0	1	0	0	2	1
06 Sigit	1	0	1	0	3	0
07 Denanyar	1	0	1	0	2	1
JUMLAH 2017	6	1	6	0	16	5
JUMLAH 2016	6	1	6	0	16	5
JUMLAH 2015	6	1	6	0	16	5

Sumber : Statistik Kecamatan Tangen

**Tabel 2.3 ( LANJUTAN )**

Desa / Kelurahan	Jenis Jabatan				JUMLAH	
	PLT *)		Kepala Dusun		L	P
	L	P	L	P		
(1)	(8)	(9)	(10)	(11)	(12)	
01 Katelan	2	0	4	0	11	0
02 Dukuh	3	0	4	0	11	1
03 Jekawal	3	0	4	0	11	1
04 Galeh	3	0	3	0	10	1
05 Ngrombo	3	0	3	0	8	2
06 Sigit	3	0	3	0	11	0
07 Denanyar	2	0	4	0	10	1
JUMLAH 2017	19	0	25	0	72	6
JUMLAH 2016	19	0	25	0	72	6
JUMLAH 2015	19	0	25	0	72	5

Sumber : Statistik Kecamatan Tangen

Ket : PLT \*) = Petugas Teknis Lapangan (PTD, Modin, Jogoboyo)

**Tabel 2.4 PERANGKAT DESA/KEL. MENURUT PENDIDIKAN TERAKHIR  
DIRINCI PER DESA/KELURAHAN DI KECAMATAN TANGEN  
TAHUN 2017**

Desa / Kelurahan	Pendidikan Terakhir Perangkat					
	Sarjana		D-III		SLTA	
	L	P	L	P	L	P
(1)	(2)	(3)	(4)	(5)	(6)	(7)
01 Katelan	0	0	1	0	5	0
02 Dukuh	0	0	0	0	8	1
03 Jekawal	0	0	0	0	5	1
04 Galeh	0	0	0	0	4	1
05 Ngrombo	0	0	0	0	5	1
06 Sigit	0	0	2	0	3	0
07 Denanyar	0	0	0	0	4	1
<b>JUMLAH 2017</b>	0	0	3	0	34	5
<b>JUMLAH 2016</b>	0	0	3	0	36	5
<b>JUMLAH 2015</b>	0	0	1	0	36	4

Sumber : Statistik Kecamatan Tangen

**Tabel 2.4 ( LANJUTAN )**

Desa / Kelurahan	Pendidikan Terakhir Perangkat				JUMLAH	
	SLTP		SD		L	P
	L	P	L	P		
(1)	(8)	(9)	(10)	(11)	(12)	(13)
01 Katelan	3	0	2	0	11	0
02 Dukuh	2	0	1	0	11	1
03 Jekawal	4	0	2	0	11	1
04 Galeh	5	0	1	0	10	1
05 Ngrombo	2	1	1	0	8	2
06 Sigit	3	0	3	0	11	0
07 Denanyar	4	0	2	0	10	1
JUMLAH 2017	23	1	12	0	72	6
JUMLAH 2016	23	1	12	0	72	6
JUMLAH 2015	23	1	12	0	72	6

Sumber : Statistik Kecamatan Tangen

**Tabel 2.5 LUAS TANAH BENGKOK PERANGKAT DESA  
DIRINCI PER DESA/KELURAHAN DI KECAMATAN TANGEN  
TAHUN 2017**

Desa / Kelurahan	Tanah Sawah ( Ha )				Jumlah	Tanah Kering ( Ha )
	Teknis	1/2 Teknis	Seder- hana	Tadah Hujan		
(1)	(2)	(3)	(4)	(5)	(6)	(7)
01 Katelan	0	0	0	16	16	0
02 Dukuh	0	0	0	19	19	0
03 Jekawal	0	0	0	18	18	0
04 Galeh	0	0	0	16	16	0
05 Ngrombo	0	0	0	12	12	0
06 Sigit	0	0	0	18	18	0
07 Denanyar	0	0	0	17	17	0
JUMLAH 2017	0	0	0	115	115	0
JUMLAH 2016	0	0	0	115	115	0
JUMLAH 2015	0	0	0	115	115	0

Sumber : Statistik Kecamatan Tangen



**Tabel 2.6 LUAS TANAH KAS DESA  
DIRINCI PER DESA/KELURAHAN DI KECAMATAN TANGEN  
TAHUN 2017**

Desa / Kelurahan	Tanah Sawah ( Ha )				Jumlah	Tanah Kering ( Ha )
	Teknis	1/2 Teknis	Sederhana	Tadah Hujan		
(1)	(2)	(3)	(4)	(5)	(6)	(7)
01 Katelan	0	0	0	10	10	41
02 Dukuh	0	0	0	2	2	12
03 Jekawal	0	0	0	4	4	14
04 Galeh	0	0	0	8	8	47
05 Ngrombo	0	0	0	8	8	47
06 Sigit	0	0	0	14	14	30
07 Denanyar	0	0	0	3	3	0
<b>JUMLAH 2017</b>	0	0	0	49	49	191
<b>JUMLAH 2016</b>	0	0	0	49	49	191
<b>JUMLAH 2015</b>	0	0	0	49	49	191

Sumber : Statistik Kecamatan Tangen

**Tabel 2.7 REALISASI KEUANGAN DESA  
DIRINCI PER DESA/KELURAHAN DI KECAMATAN TANGEN  
TAHUN 2017**

Desa / Kelurahan	ANGGARAN RUTINE		PEMBANGUNAN	
	Rencana (000 Rp)	Realisasi (000 Rp)	Rencana (000 Rp)	Realisasi (000 Rp)
(1)	(2)	(3)	(4)	(5)
01 Katelan	*	*	*	*
02 Dukuh	*	*	*	*
03 Jekawal	*	*	*	*
04 Galeh	*	*	*	*
05 Ngrombo	*	*	*	*
06 Sigit	*	*	*	*
07 Denanyar	*	*	*	*
JUMLAH 2017	*	*	*	*
JUMLAH 2016	*	*	*	*
JUMLAH 2015	*	*	*	*

Sumber : Statistik Kecamatan Tangen

Ket. \*) Data tidak tersedia

**Tabel 2.8 TARGET DAN REALISASI PBB  
DIRINCI PER DESA/KELURAHAN DI KECAMATAN TANGEN  
TAHUN 2017**

Desa / Kelurahan	Target ( 000 Rp )	Realisasi ( 000 Rp )	Persen (%)
(1)	(2)	(3)	(4)
01 Katelan	*	*	*
02 Dukuh	*	*	*
03 Jekawal	*	*	*
04 Galeh	*	*	*
05 Ngrombo	*	*	*
06 Sigit	*	*	*
07 Denanyar	*	*	*
JUMLAH 2017	*	*	*
JUMLAH 2016	*	*	*
JUMLAH 2015	*	*	*

Sumber : Statistik Kecamatan Tangen

**Tabel 3.1 SARANA PEREKONOMIAN  
DIRINCI PER DESA/KELURAHAN DI KECAMATAN TANGEN  
TAHUN 2017**

Desa / Kelurahan	Pasar		Toko	Kios	Warung
	Umum	Hewan			
(1)	(2)	(3)	(4)	(5)	(6)
01 Katelan	1	1	43	77	38
02 Dukuh	0	0	24	32	9
03 Jekawal	0	0	7	16	1
04 Galeh	0	0	15	18	3
05 Ngrombo	1	0	6	26	5
06 Sigit	0	0	12	26	3
07 Denanyar	0	0	12	26	4
<b>JUMLAH 2017</b>	<b>2</b>	<b>1</b>	<b>119</b>	<b>221</b>	<b>63</b>
<b>JUMLAH 2016</b>	<b>2</b>	<b>1</b>	<b>115</b>	<b>215</b>	<b>63</b>
<b>JUMLAH 2015</b>	<b>2</b>	<b>1</b>	<b>106</b>	<b>180</b>	<b>60</b>

Sumber : Statistik Kecamatan Tangen

**Tabel 3.1 ( LANJUTAN )**

Desa / Kelurahan	BUUD/ KUD ( buah )	Kosipa ( buah )	Badan Kredit ( buah )	Lumbang Desa ( buah )	Kredit perse- orangan
(1)	(7)	(8)	(9)	(10)	(11)
01 <i>Katelan</i>	1	3	1	1	0
02 <i>Dukuh</i>	0	2	0	1	0
03 <i>Jekawal</i>	0	1	0	1	0
04 <i>Galeh</i>	0	1	0	1	0
05 <i>Ngrombo</i>	0	1	0	1	0
06 <i>Sigit</i>	0	1	0	1	0
07 <i>Denanyar</i>	0	1	0	1	0
JUMLAH 2017	1	10	1	7	0
JUMLAH 2016	1	10	1	7	0
JUMLAH 2015	1	10	1	7	0

Sumber : Statistik Kecamatan Tangen

**Tabel 3.2 JUMAH PERUSAHAAN INDUSTRI  
DIRINCI PER DESA DI KECAMATAN TANGEN  
TAHUN 2017**

Desa / Kelurahan	Industri Besar			Industri Sedang		
	Jumlah usaha	Tenaga Kerja		Jumlah usaha	Tenaga Kerja	
		Laki-2	Peremp.		Laki-2	Peremp.
(1)	(2)	(3)	(4)	(5)	(6)	(7)
01 Katelan	0	0	0	0	0	0
02 Dukuh	0	0	0	0	0	0
03 Jekawal	0	0	0	0	0	0
04 Galeh	0	0	0	0	0	0
05 Ngrombo	0	0	0	0	0	0
06 Sigit	0	0	0	0	0	0
07 Denanyar	0	0	0	0	0	0
JUMLAH 2017	0	0	0	0	0	0
JUMLAH 2016	0	0	0	0	0	0
JUMLAH 2015	0	0	0	0	0	0

Sumber : Statistik Kecamatan Tangen

Ket. : Ind. Besar ( tenaga kerja = 100 orang atau lebih )

Ind. Sedang ( tenaga kerja = 20 sampai dengan 99 orang )

**Tabel 3.2 ( LANJUTAN )**

Desa / Kelurahan	Industri Kecil			Industri Rumah Tangga		
	Jumlah usaha	Tenaga Kerja		Jumlah usaha	Tenaga Kerja	
		Laki-2	Peremp.		Laki-2	Peremp.
(1)	(8)	(9)	(10)	(11)	(12)	(13)
01 Katelan	16	29	15	47	50	41
02 Dukuh	13	21	12	33	39	25
03 Jekawal	6	12	7	15	16	15
04 Galeh	6	16	10	12	18	12
05 Ngrombo	7	16	12	12	16	9
06 Sigit	4	9	8	14	25	7
07 Denanyar	8	12	9	13	20	9
JUMLAH 2017	60	115	73	146	184	118
JUMLAH 2016	56	110	70	144	180	117
JUMLAH 2015	40	88	52	119	179	104

Sumber : Statistik Kecamatan Tangen

Ket. : Industri Kecil ( Tenaga kerja = 5 s/d 19 orang )

Industri Rumahtangga ( Tenaga kerja = antara 1 s/d 4 orang )

**Tabel 3.3 JUMAH SARANA AKOMODASI  
DIRINCI PER DESA DI KECAMATAN TANGEN  
TAHUN 2017**

Desa / Kelurahan	Hotel/ Penginapan			Rumah/ Warung makan	
	Jumlah usaha	Tenaga Kerja		Jumlah usaha	Tenaga Kerja
		Laki-2	Peremp.		
(1)	(2)	(3)	(4)	(5)	(6)
01 Katelan	0	0	0	40	80
02 Dukuh	0	0	0	14	24
03 Jekawal	0	0	0	3	6
04 Galeh	0	0	0	5	4
05 Ngrombo	0	0	0	6	12
06 Sigit	0	0	0	3	6
07 Denanyar	0	0	0	5	11
<b>JUMLAH 2017</b>	0	0	0	76	143
<b>JUMLAH 2016</b>	0	0	0	73	140
<b>JUMLAH 2015</b>	0	0	0	67	126

Sumber : Statistik Kecamatan Tangen



**Tabel 3.3 ( LANJUTAN )**

Desa / Kelurahan	Pengangkutan	
	Jumlah usaha	Tenaga Kerja
(1)	(2)	(3)
01 <i>Katelan</i>	21	24
02 <i>Dukuh</i>	14	18
03 <i>Jekawal</i>	7	10
04 <i>Galeh</i>	9	9
05 <i>Ngrombo</i>	5	9
06 <i>Sigit</i>	6	6
07 <i>Denanyar</i>	4	6
JUMLAH 2017	66	82
JUMLAH 2016	66	82
JUMLAH 2015	62	71

Sumber : Statistik Kecamatan Tangen

**Tabel 4.1.1 PENDUDUK MENURUT KELOMPOK UMUR  
DAN JENIS KELAMIN DI KECAMATAN TANGEN  
AKHIR TAHUN 2017**

KELOMPOK UMUR (tahun)	Laki-laki ( L )	Perem- puan ( P )	L+P (4)	Prosen- tase ( % )	Sex Ratio 1000 orang (6)
(1)	(2)	(3)	(4)	(5)	(6)
0 - 4	1.231	1.119	2.350	9,03	1.100
5 - 9	1.404	1.271	2.675	10,28	1.105
10 - 14	1.279	1.189	2.468	9,48	1.076
15 - 19	1.337	1.230	2.567	9,86	1.087
20 - 24	1.056	1.017	2.073	7,97	1.038
25 - 29	903	937	1.840	7,07	964
30 - 34	916	1.038	1.954	7,51	882
35 - 39	905	1.050	1.955	7,51	862
40 - 44	809	923	1.732	6,66	876
45 - 49	698	686	1.384	5,32	1.017
50 - 54	586	624	1.210	4,65	939
55 - 59	487	559	1.046	4,02	871
60 - 64	464	612	1.076	4,13	758
65 - 69	352	486	838	3,22	724
70 - 74	201	292	493	1,89	688
75 +	132	229	361	1,39	576
<b>JUMLAH</b>	<b>12.760</b>	<b>13.262</b>	<b>26.022</b>	<b>100,00</b>	<b>962</b>

Sumber : Statistik Kecamatan Tangen

**Tabel 4.1.2 RATA-RATA JUMLAH PENDUDUK TIAP RUMAH TANGGA  
DAN JENIS KELAMIN DI KECAMATAN TANGEN  
AKHIR TAHUN 2017**

Desa / Kelurahan	Jumlah Rumah Tangga	Jumlah Penduduk ( orang )	Rata - rata Penduduk Tiap Rumah Tangga
(1)	(2)	(3)	(4)
01 <i>Katelan</i>	1739	5.261	3
02 <i>Dukuh</i>	1.540	4.309	3
03 <i>Jekawal</i>	1.052	3.165	3
04 <i>Galeh</i>	1.194	3.597	3
05 <i>Ngrombo</i>	1.287	3.510	3
06 <i>Sigit</i>	964	2.900	3
07 <i>Denanyar</i>	1.269	3.280	3
JUMLAH 2017	9.045	26.022	3
JUMLAH 2016	8.657	25.985	3
JUMLAH 2015	8.632	25.948	3

Sumber : Statistik Kecamatan Tangen

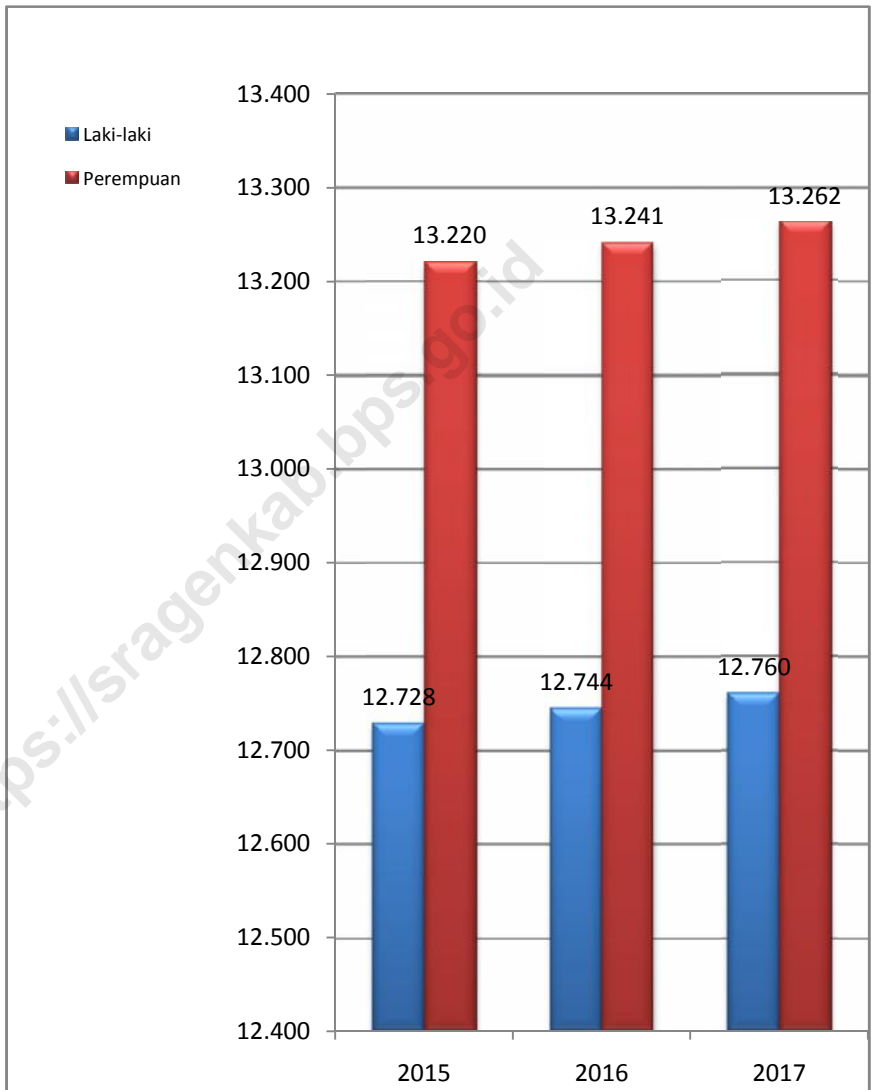
**Tabel 4.1.3 JUMLAH PENDUDUK MENURUT JENIS KELAMIN  
DAN JENIS KELAMIN DI KECAMATAN TANGEN  
AKHIR TAHUN 2017**

Desa / Kelurahan	Laki-laki	Perem puan	Jumlah	Sex Ratio
(1)	(2)	(3)	(4)	(5)
01 <i>Katelan</i>	2.617	2.644	5.261	991
02 <i>Dukuh</i>	2.102	2.207	4.309	952
03 <i>Jekawal</i>	1.549	1.616	3.165	959
04 <i>Galeh</i>	1.766	1.831	3.597	965
05 <i>Ngrombo</i>	1.730	1.780	3.510	972
06 <i>Sigit</i>	1.426	1.474	2.900	967
07 <i>Denanyar</i>	1.570	1.710	3.280	918
<b>JUMLAH 2017</b>	<b>12.760</b>	<b>13.262</b>	<b>26.022</b>	<b>962</b>
<b>JUMLAH 2016</b>	<b>12.744</b>	<b>13.241</b>	<b>25.985</b>	<b>962</b>
<b>JUMLAH 2015</b>	<b>12.728</b>	<b>13.220</b>	<b>25.948</b>	<b>963</b>

Sumber : Statistik Kecamatan Tangen

**Gbr 2. Jumlah Penduduk Laki-laki dan Perempuan**

**DI KEC. TANGEN 2017**



**Tabel 4.1.4 KEPADATAN PENDUDUK  
DAN JENIS KELAMIN DI KECAMATAN TANGEN  
AKHIR TAHUN 2017**

Desa / Kelurahan	Luas Wilayah ( Km 2 )	Jumlah Penduduk ( orang )	Kepadatan Penduduk ( orang/Km2 )
(1)	(2)	(3)	(4)
01 <i>Katelan</i>	7,30	5.261	721
02 <i>Dukuh</i>	6,16	4.309	700
03 <i>Jekawal</i>	9,60	3.165	330
04 <i>Galeh</i>	8,80	3.597	409
05 <i>Ngrombo</i>	7,90	3.510	444
06 <i>Sigit</i>	8,41	2.900	345
07 <i>Denanyar</i>	6,95	3.280	472
JUMLAH 2017	55,12	25.985	471
JUMLAH 2016	55,12	25.985	471
JUMLAH 2015	55,12	25.948	470

Sumber : Statistik Kecamatan Tangen

**Tabel 4.1.5 DEPENDENCY RATIO  
DAN JENIS KELAMIN DI KECAMATAN TANGEN  
AKHIR TAHUN 2017**

Desa / Kelurahan	Penduduk	Penduduk	Penduduk	Dependency Ratio ( 100 orang )
	Umur	Umur	Umur	
	0 s/d 14 th	15 s/d 64 th	65 th keatas	
(1)	(2)	(3)	(4)	(5)
01 Katelan	1.524	3.411	326	54
02 Dukuh	1.144	2.838	326	52
03 Jekawal	942	2.040	183	55
04 Galeh	1.009	2.379	209	51
05 Ngrombo	1.065	2.249	196	56
06 Sigit	844	1.838	218	58
07 Denanyar	965	2.091	225	57
JUMLAH 2017	7.493	16.846	1.683	54
JUMLAH 2016	7.473	16.818	1.694	55
JUMLAH 2015	7.469	16.792	1.685	55

Sumber : Statistik Kecamatan Tangen

**Tabel 4.1.6 PERTUMBUHAN PENDUDUK  
DAN JENIS KELAMIN DI KECAMATAN TANGEN  
AKHIR TAHUN 2017**

Desa / Kelurahan	Pertumbuhan Pddk Total (%)	Pertumbuhan Pddk Alami (%)
(1)	(2)	(3)
01 Katelan	0,26	0,09
02 Dukuh	0,33	0,00
03 Jekawal	0,13	-0,06
04 Galeh	-0,06	-0,06
05 Ngrombo	0,23	-0,06
06 Sigit	-0,17	-0,13
07 Denanyar	-0,06	-0,12
JUMLAH 2017	0,12	-0,03
JUMLAH 2016	0,28	0,16
JUMLAH 2015	0,45	0,28

Sumber : Statistik Kecamatan Tangen



**Tabel 4.1.7 KELAHIRAN DAN KEMATIAN PENDUDUK  
DIRINCI PER DESA DI KECAMATAN TANGEN  
TAHUN 2017**

Desa / Kelurahan	Kelahiran			Kematian		
	Laki - laki	Perem- puan	Jumlah	Laki - laki	Perem- puan	Jumlah
(1)	(2)	(3)	(4)	(5)	(6)	(7)
01 Katelan	4	3	14	4	5	9
02 Dukuh	4	5	9	5	4	9
03 Jekawal	3	5	8	5	5	10
04 Galeh	4	5	9	5	6	11
05 Ngrombo	5	4	9	6	5	11
06 Sigit	5	5	10	5	9	14
07 Denanyar	5	5	10	6	8	14
JUMLAH 2017	30	32	69	36	42	78
JUMLAH 2016	57	62	119	39	39	78
JUMLAH 2015	89	65	151	45	33	76

Sumber : Statistik Kecamatan Tangen

**Tabel 4.1.8 KEMATIAN BAYI UMUR KURANG DARI 1 TAHUN  
DIRINCI PER DESA DI KECAMATAN TANGEN  
TAHUN 2017**

Desa / Kelurahan	Laki-laki	Perempuan	Jumlah
(1)	(2)	(3)	(4)
01 Katelan	0	0	0
02 Dukuh	0	0	0
03 Jekawal	0	0	0
04 Galeh	0	0	0
05 Ngrombo	0	0	0
06 Sigit	0	0	0
07 Denanyar	0	0	0
JUMLAH 2017	0	0	0
JUMLAH 2016	5	7	12
JUMLAH 2015	4	5	12

Sumber : Statistik Kecamatan Tangen

\*data tidak tersedia

**Tabel 4.1.9 PENDUDUK YANG DATANG DAN PINDAH  
DIRINCI PER DESA DI KECAMATAN TANGEN  
TAHUN 2017**

Desa / Kelurahan	Datang			Pindah		
	Laki - laki	Perem- puan	Jumlah	Laki - laki	Perem- puan	Jumlah
(1)	(2)	(3)	(4)	(5)	(6)	(7)
01 Katelan	5	9	14	5	8	5
02 Dukuh	13	21	34	9	11	20
03 Jekawal	10	8	18	5	7	12
04 Galeh	9	9	18	11	7	18
05 Ngrombo	13	17	30	8	12	20
06 Sigit	9	9	18	10	9	19
07 Denanyar	8	9	17	7	8	15
JUMLAH 2017	67	82	149	55	62	109
JUMLAH 2016	87	62	149	68	57	117
JUMLAH 2015	94	72	166	65	59	120

Sumber : Statistik Kecamatan Tangen

**Tabel 4.1.10 CWR, CBR, CDR, IMR, DAN GFR  
DIRINCI PER DESA/KELURAHAN DI KECAMATAN TANGEN  
TAHUN 2017**

Desa / Kelurahan	CWR 1000 orang	CBR 1000 orang	CDR 1000 orang	IMR 1000 orang	GFR 1000 orang
(1)	(2)	(3)	(4)	(5)	(6)
01 <i>Katelan</i>	322	3	2	0	10
02 <i>Dukuh</i>	318	2	2	0	8
03 <i>Jekawal</i>	386	3	3	0	10
04 <i>Galeh</i>	343	2	3	0	9
05 <i>Ngrombo</i>	339	3	3	0	10
06 <i>Sigit</i>	390	3	5	0	14
07 <i>Denanyar</i>	322	3	4	0	12
<b>JUMLAH 2017</b>	<b>341</b>	<b>3</b>	<b>3</b>	<b>0</b>	<b>10</b>
<b>JUMLAH 2016</b>	<b>341</b>	<b>5</b>	<b>3</b>	<b>101</b>	<b>17</b>
<b>JUMLAH 2015</b>	<b>282</b>	<b>6</b>	<b>3</b>	<b>60</b>	<b>22</b>

Sumber : Statistik Kecamatan Tangen

**Tabel 4.1.11 PENDUDUK DEWASA DAN ANAK-ANAK  
DIRINCI PER DESA/KELURAHAN DI KECAMATAN TANGEN  
TAHUN 2017**

Desa / Kelurahan	Dewasa			Anak-anak		
	Laki - laki	Perem- puan	Jumlah	Laki - laki	Perem- puan	Jumlah
(1)	(2)	(3)	(4)	(5)	(6)	(7)
01 Katelan	1.803	1.934	3.737	814	710	1.524
02 Dukuh	1.499	1.665	3.164	603	542	1.145
03 Jekawal	1.071	1.152	2.223	478	464	942
04 Galeh	1.250	1.338	2.588	516	493	1.009
05 Ngrombo	1.175	1.270	2.445	555	510	1.065
06 Sigit	995	1.061	2.056	431	413	844
07 Denanyar	1.056	1.259	2.315	514	451	965
JUMLAH 2017	8.849	9.679	18.528	3.911	3.583	7.494
JUMLAH 2016	8.825	9.652	18.477	3.901	3.568	7.469
JUMLAH 2015	9.419	10.025	19.444	4.166	3.704	7.870

Sumber : Statistik Kecamatan Tangen

**Tabel 4.1.12 PENDUDUK WNI KETURUNAN CINA DAN WNA  
DIRINCI PER DESA DI KECAMATAN TANGEN  
TAHUN 2017**

Desa / Kelurahan	WNI Cina			WNA		
	Laki - laki	Perem- puan	Jumlah	Laki - laki	Perem- puan	Jumlah
(1)	(2)	(3)	(4)	(5)	(6)	(7)
01 Katelan	0	0	0	0	0	0
02 Dukuh	0	0	0	0	0	0
03 Jekawal	0	0	0	0	0	0
04 Galeh	0	0	0	0	0	0
05 Ngrombo	0	0	0	0	0	0
06 Sigit	0	0	0	0	0	0
07 Denanyar	0	0	0	0	0	0
JUMLAH 2017	0	0	0	0	0	0
JUMLAH 2016	0	0	0	0	0	0
JUMLAH 2015	0	0	0	0	0	0

Sumber : M.P.P.P Kecamatan Tangen

**Tabel 4.1.13 PENDUDUK MENURUT KELOMPOK UMUR  
DIRINCI PER DESA DI KECAMATAN TANGEN  
TAHUN 2017**

Desa / Kelurahan	Umur (0 s/d 4) tahun			Umur (5 s/d 9) tahun		
	Laki -	Perem-	Jumlah	Laki -	Perem-	Jumlah
	laki	puan		laki	puan	
(1)	(2)	(3)	(4)	(5)	(6)	(7)
01 Katelan	253	203	456	281	265	546
02 Dukuh	204	173	377	215	200	414
03 Jekawal	155	164	319	172	158	330
04 Galeh	178	157	335	164	157	321
05 Ngrombo	161	150	311	221	187	408
06 Sigit	147	137	284	151	148	299
07 Denanyar	132	135	267	200	157	357
<b>JUMLAH 2017</b>	<b>1.230</b>	<b>1.119</b>	<b>2.349</b>	<b>1.404</b>	<b>1.272</b>	<b>2.675</b>
<b>JUMLAH 2016</b>	<b>1.228</b>	<b>1.116</b>	<b>2.344</b>	<b>1.401</b>	<b>1.267</b>	<b>2.668</b>
<b>JUMLAH 2015</b>	<b>1.227</b>	<b>1.115</b>	<b>2.342</b>	<b>1.401</b>	<b>1.266</b>	<b>2.667</b>

Sumber : Statistik Kecamatan Tangen

**Tabel 4.1.13 ( LANJUTAN - 1 )**

Desa / Kelurahan	Umur (10 s/d 14) tahun			Umur (15 s/d 19) tahun		
	Laki -	Perem-	Jumlah	Laki -	Perem-	Jumlah
	laki	puan		laki	puan	
(1)	(2)	(3)	(4)	(5)	(6)	(7)
01 Katelan	280	242	522	278	281	559
02 Dukuh	184	169	353	250	234	484
03 Jekawal	151	142	293	176	140	316
04 Galeh	174	179	353	190	170	360
05 Ngrombo	173	173	346	162	138	300
06 Sigit	133	128	261	140	123	263
07 Denanyar	182	159	341	141	144	285
JUMLAH 2017	1.277	1.192	2.469	1.337	1.230	2.567
JUMLAH 2016	1.275	1.188	2.464	1.334	1.228	2.561
JUMLAH 2015	1.273	1.187	2.460	1.333	1.226	2.559

Sumber : Statistik Kecamatan Tangen



**Tabel 4.1.13 ( LANJUTAN - 2 )**

Desa / Kelurahan	Umur (20 s/d 24) tahun			Umur (25 s/d 29) tahun		
	Laki -	Perem-	Jumlah	Laki -	Perem-	Jumlah
	laki	puan		laki	puan	
(1)	(2)	(3)	(4)	(5)	(6)	(7)
01 Katelan	276	212	488	178	163	341
02 Dukuh	179	191	370	153	148	301
03 Jekawal	130	117	247	94	100	194
04 Galeh	147	176	323	151	121	272
05 Ngrombo	116	118	234	134	170	304
06 Sigit	106	99	205	115	119	234
07 Denanyar	100	105	205	79	116	195
JUMLAH 2017	1.054	1.018	2.072	904	937	1.841
JUMLAH 2016	1.053	1.015	2.068	903	935	1.838
JUMLAH 2015	1.051	1.014	2.065	903	934	1.837

Sumber : Statistik Kecamatan Tangen

**Tabel 4.1.13 ( LANJUTAN - 3 )**

Desa / Kelurahan	Umur (30 s/d 34) tahun			Umur (35 s/d 39) tahun		
	Laki -	Perem-	Jumlah	Laki -	Perem-	Jumlah
	laki	puan		laki	puan	
(1)	(2)	(3)	(4)	(5)	(6)	(7)
01 Katelan	167	221	388	205	218	423
02 Dukuh	160	156	316	125	182	307
03 Jekawal	133	142	275	111	117	228
04 Galeh	122	140	262	119	135	254
05 Ngrombo	122	142	264	125	147	272
06 Sigit	104	116	220	97	117	214
07 Denanyar	110	120	230	125	135	260
JUMLAH 2017	918	1.037	1.955	907	1.051	1.958
JUMLAH 2016	917	1.036	1.953	905	1.048	1.953
JUMLAH 2015	915	1.036	1.951	902	1.047	1.949

Sumber : Statistik Kecamatan Tangen

**Tabel 4.1.13 ( LANJUTAN - 4 )**

Desa / Kelurahan	Umur (40 s/d 44) tahun			Umur (45 s/d 49) tahun		
	Laki -	Perem-	Jumlah	Laki -	Perem-	Jumlah
	laki	puan		laki	puan	
(1)	(2)	(3)	(4)	(5)	(6)	(7)
01 Katelan	158	198	356	147	123	270
02 Dukuh	126	156	282	108	120	228
03 Jekawal	90	113	203	75	98	173
04 Galeh	120	141	261	114	95	209
05 Ngrombo	101	100	201	93	102	195
06 Sigit	111	94	205	80	61	141
07 Denanyar	103	120	223	82	89	171
JUMLAH 2017	809	922	1.731	699	688	1.387
JUMLAH 2016	809	921	1.730	698	687	1.385
JUMLAH 2015	806	920	1.726	696	685	1.381

Sumber : Statistik Kecamatan Tangen

**Tabel 4.1.13 ( LANJUTAN - 5 )**

Desa / Kelurahan	Umur (50 s/d 54) tahun			Umur (55 s/d 59) tahun		
	Laki -	Perem-	Jumlah	Laki -	Perem-	Jumlah
	laki	puan		laki	puan	
(1)	(2)	(3)	(4)	(5)	(6)	(7)
01 Katelan	108	111	219	83	97	180
02 Dukuh	100	103	203	85	87	172
03 Jekawal	75	76	151	72	67	139
04 Galeh	88	107	195	63	50	113
05 Ngrombo	86	89	175	66	84	150
06 Sigit	52	51	103	40	79	119
07 Denanyar	78	88	167	79	96	175
JUMLAH 2017	587	625	1.213	488	560	1.048
JUMLAH 2016	586	623	1.210	487	559	1.046
JUMLAH 2015	588	622	1.208	487	557	1.044

Sumber : Statistik Kecamatan Tangen

**Tabel 4.1.13 ( LANJUTAN - 6 )**

Desa / Kelurahan	Umur (60 s/d 64) tahun			Umur (65 s/d 69) tahun		
	Laki -	Perem-	Jumlah	Laki -	Perem-	Jumlah
	laki	puan		laki	puan	
(1)	(2)	(3)	(4)	(5)	(6)	(7)
01 Katelan	82	105	187	69	107	176
02 Dukuh	71	104	175	65	100	165
03 Jekawal	44	70	114	33	53	86
04 Galeh	60	70	130	36	48	84
05 Ngrombo	75	79	154	52	51	103
06 Sigit	56	78	134	49	61	110
07 Denanyar	74	106	180	48	67	115
JUMLAH 2017	462	612	1.074	352	487	839
JUMLAH 2016	462	611	1.073	351	487	838
JUMLAH 2015	462	610	1.072	351	485	836

Sumber : Statistik Kecamatan Tangen

**Tabel 4.1.13 ( LANJUTAN - 7 )**

Desa / Kelurahan	Umur (70 s/d 74) tahun			Umur 75 tahun keatas		
	Laki -	Perem-	Jumlah	Laki -	Perem-	Jumlah
	laki	puan		laki	puan	
(1)	(2)	(3)	(4)	(5)	(6)	(7)
01 Katelan	30	62	92	22	36	58
02 Dukuh	45	45	90	32	39	71
03 Jekawal	22	36	58	16	23	39
04 Galeh	17	38	55	23	47	70
05 Ngrombo	30	33	63	13	17	30
06 Sigit	33	31	64	12	32	44
07 Denanyar	24	46	70	13	27	40
JUMLAH 2017	201	291	492	131	221	352
JUMLAH 2016	200	290	490	134	232	366
JUMLAH 2015	200	290	490	133	226	359

Sumber : Statistik Kecamatan Tangen

**Tabel 4.2.1 MATA PENCAHARIAN PENDUDUK UMUR 10 TAHUN KEATAS  
DIRINCI PER DESA/KELURAHAN DI KECAMATAN TANGEN  
TAHUN 2017**

Desa / Kelurahan	Pertanian,perke- bunan,peternakan perikanan		Pertam bangan		Industri Pengolahan	
	L	P	L	P	L	P
(1)	(2)	(3)	(3)	(4)	(5)	(6)
01 Katelan	469	473	0	0	251	254
02 Dukuh	376	395	0	0	202	212
03 Jekawal	277	289	0	0	149	155
04 Galeh	316	328	0	0	170	176
05 Ngrombo	310	319	0	0	166	171
06 Sigit	255	264	0	0	137	141
07 Denanyar	281	306	0	0	151	164
JUMLAH 2017	2.285	2.375	0	0	1.225	1.273
JUMLAH 2016	5.580	4.674	96	53	70	42
JUMLAH 2015	5.621	4.614	89	43	65	36

Sumber : Statistik Kecamatan Tangen

**Tabel 4.2.1 ( LANJUTAN-1 )**

Desa / Kelurahan	Listrik, Gas dan Air Minum		Konstruksi		Perdagangan dan Akomodasi	
	L	P	L	P	L	P
(1)	(7)	(8)	(9)	(10)	(11)	(12)
01 Katelan	0	0	0	0	313	316
02 Dukuh	0	0	0	0	251	264
03 Jekawal	0	0	0	0	185	193
04 Galeh	0	0	0	0	211	219
05 Ngrombo	0	0	0	0	207	213
06 Sigit	0	0	0	0	171	176
07 Denanyar	0	0	0	0	188	205
JUMLAH 2017	0	0	0	0	1.526	1.587
JUMLAH 2016	18	0	465	0	525	467
JUMLAH 2015	17	0	454	0	523	467

Sumber : Statistik Kecamatan

-



Tabel 4.2.1 ( LANJUTAN-2 )

Desa / Kelurahan	Angkutan & Komunikasi		Jasa & Sosial		L	
	L	P	L	P	L	P
(1)	(13)	(14)	(15)	(16)	(17)	(18)
01 Katelan	0	0	167	169	174	176
02 Dukuh	0	0	134	141	140	147
03 Jekawal	0	0	99	103	103	108
04 Galeh	0	0	113	117	118	122
05 Ngrombo	0	0	110	114	115	119
06 Sigit	0	0	91	94	95	98
07 Denanyar	0	0	100	109	105	114
JUMLAH 2017	0	0	814	847	851	884
JUMLAH 2016	0	0	0	0	0	0
JUMLAH 2015	0	0	0	0	0	0

Sumber : Statistik Kecamatan Tangen

**Tabel 4.2.1 ( LANJUTAN-3 )**

Desa / Kelurahan	TOTAL		
	L	P	L+P
(1)	(19)	(20)	(21)
01 <i>Katelan</i>	1.374	1.389	2.763
02 <i>Dukuh</i>	1.104	1.159	2.263
03 <i>Jekawal</i>	814	849	1.662
04 <i>Galeh</i>	927	962	1.889
05 <i>Ngrombo</i>	909	935	1.843
06 <i>Sigit</i>	749	774	1523
07 <i>Denanyar</i>	825	898	1.723
JUMLAH 2017	6.701	6.965	13.666
JUMLAH 2016	8.427	6.644	15.071
JUMLAH 2014	8.447	6.568	15.015

Sumber : Statistik Kecamatan Tangen

**Tabel 4.3.1 PENDUDUK UMUR 5 TAHUN KEATAS MENURUT PENDIDIKAN  
DIRINCI PER DESA DI KECAMATAN TANGEN  
TAHUN 2017**

Desa / Kelurahan	Akademi/			
	Perguruan Tinggi	SMTA	SMTB	SD
(1)	(2)	(3)	(4)	(5)
01 Katelan	132	702	597	1.409
02 Dukuh	54	358	474	1.216
03 Jekawal	24	116	323	1.114
04 Galeh	17	93	333	1.553
05 Ngrombo	23	140	369	1.414
06 Sigit	33	280	276	1.152
07 Denanyar	18	119	205	975
JUMLAH 2017	301	1.807	2.577	8.832
JUMLAH 2016	325	1.950	2.781	9.532
JUM;LAH 2014	313	1.933	2.798	9.524

Sumber : Statistik Kecamatan Tangen

**Tabel 4.3.1 ( LANJUTAN )**

Desa / Kelurahan	Tidak Tamat SD	Belum Tamat SD	Tidak/ Belum Sekolah	Jumlah
(1)	(6)	(7)	(8)	(9)
01 Katelan	903	621	731	5.096
02 Dukuh	538	441	522	3.602
03 Jekawal	451	345	489	2.862
04 Galeh	460	375	553	3.383
05 Ngrombo	560	328	508	3.341
06 Sigit	458	263	382	2.844
07 Denanyar	464	322	443	2.545
JUMLAH 2017	3.834	2.695	3.627	23.673
JUMLAH 2016	4.138	2.909	3.915	27.661
JUMLAH 2015	4.136	2.905	4.027	27.658

Sumber : Statistik Kecamatan Tangen

**Tabel 4.3.2 PENDUDUK USIA SEKOLAH SD DAN SMTP  
DIRINCI PER DESA/KELURAHAN DI KECAMATAN TANGEN  
TAHUN 2017**

Desa / Kelurahan	Usia ( 7 s/d 12 ) tahun			Usia ( 13 s/d 15 ) tahun		
	Laki - laki	Perem- puan	Jumlah	Laki - laki	Perem- puan	Jumlah
(1)	(2)	(3)	(4)	(5)	(6)	(7)
01 Katelan	337	304	641	168	153	321
02 Dukuh	239	221	460	124	114	238
03 Jekawal	194	180	374	96	85	181
04 Galeh	203	202	405	108	106	214
05 Ngrombo	236	216	452	102	97	199
06 Sigit	170	166	336	81	76	157
07 Denanyar	229	190	419	101	92	193
<b>JUMLAH 2017</b>	1.608	1.479	3.087	780	723	1.503
<b>JUMLAH 2016</b>	1.605	1.472	3.077	776	721	1.497
<b>JUMLAH 2015</b>	1.310	1.157	2.467	679	595	1.274

Sumber : Statistik Kecamatan Tangen

**Tabel 4.3.3 PENDUDUK USIA SEKOLAH SMTA DAN PERGURUAN TINGGI  
DIRINCI PER DESA/KELURAHAN DI KECAMATAN TANGEN  
TAHUN 2017**

Desa / Kelurahan	Usia ( 16 s/d 18 ) tahun			Usia ( 19 s/d 24 ) tahun		
	Laki -	Perem-	Jumlah	Laki -	Perem-	Jumlah
	laki	puan		laki	puan	
(1)	(2)	(3)	(4)	(5)	(6)	(7)
01 Katelan	167	169	336	332	268	600
02 Dukuh	150	140	290	229	238	467
03 Jekawal	106	84	190	165	145	310
04 Galeh	114	102	216	185	210	395
05 Ngrombo	97	83	180	148	146	294
06 Sigit	84	74	158	134	124	258
07 Denanyar	85	86	171	128	134	262
<b>JUMLAH 2017</b>	<b>803</b>	<b>738</b>	<b>1.541</b>	<b>1.321</b>	<b>1.265</b>	<b>2.586</b>
<b>JUMLAH 2016</b>	<b>800</b>	<b>736</b>	<b>1.536</b>	<b>1.320</b>	<b>1.262</b>	<b>2.582</b>
<b>JUMLAH 2015</b>	<b>799</b>	<b>736</b>	<b>1.535</b>	<b>1.317</b>	<b>1.261</b>	<b>2.578</b>

Sumber : Statistik Kecamatan Tangen

**Tabel 4.3.4 JUMLAH SEKOLAH, MURID, DAN GURU  
DIRINCI PER DESA/KELURAHAN DI KECAMATAN TANGEN  
TAHUN AJARAN 2014/2015 S/D 2016/2017**

Desa / Kelurahan	TAHUN AJARAN		
	2014/2015 5	2015/2016 6	2016/2017 17
(1)	(2)	(3)	(4)
I. SEKOLAH	26	26	26
1. SD / M.I	23	23	23
2. SMTP / M.Ts.	2	2	2
3. SMTA / M.Aliyah	1	1	1
II. MURID	3.838	3.893	
1. SD / M.I	2.255	2.245	2.716
2. SMTP / M.Ts.	1.153	1.128	1.154
3. SMTA / M.Aliyah	430	429	413
III. GURU	248	257	332
1. SD / M.I	143	145	233
2. SMTP / M.Ts.	66	69	64
3. SMTA / M.Aliyah	39	43	35

Sumber : Dinas Pendidikan dan Penilik Agama Islam Kecamatan Tangen

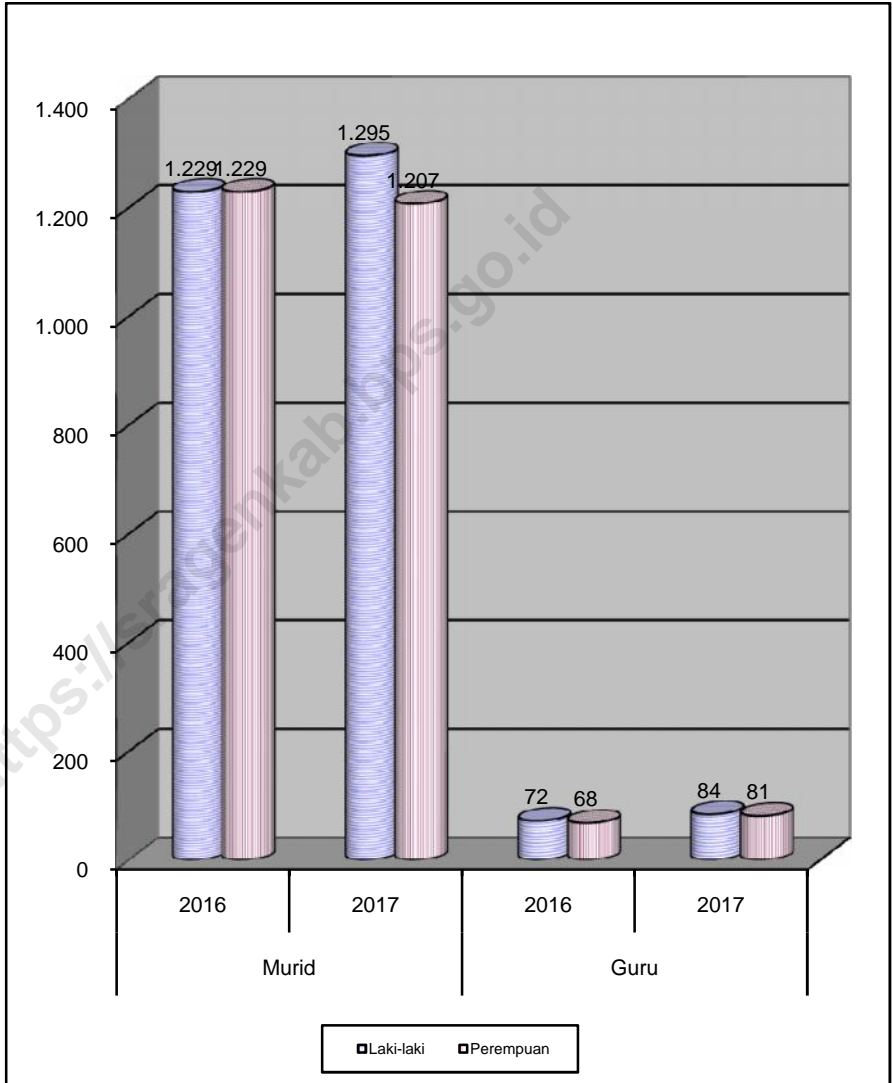
**Tabel 4.3.5.1 JUMLAH SEKOLAH, MURID, DAN GURU SD/MI  
DIRINCI PER DESA/KELURAHAN DI KECAMATAN TANGEN  
TAHUN AJARAN 2016/2017**

Desa / Kelurahan	Banyaknya					Lulus Th. '16/'17
	Sekolah	Murid		Guru		
		L	P	L	P	
(1)	(2)	(3)	(4)	(5)	(6)	(7)
01 Katelan	4	270	296	20	21	101
02 Dukuh	4	176	185	12	17	64
03 Jekawal	3	168	151	11	8	56
04 Galeh	3	156	162	11	7	56
05 Ngrombo	3	207	168	12	9	66
06 Sigit	3	133	113	8	11	44
07 Denanyar	3	185	132	10	8	54
<b>JUMLAH 2017</b>	23	1.295	1.207	84	81	441
<b>JUMLAH 2016</b>	23	1.229	1.135	72	68	439
<b>JUMLAH 2015</b>	23	1351	1245	79	75	439

Sumber : Dinas Pendidikan Kecamatan Tangen



**Gbr 3. Perbandingan Jumlah Murid dan Guru SD di Kecamatan TANGEN 2017**



**Tabel 4.3.5.2 JUMLAH SEKOLAH, MURID, DAN GURU SLTP/MTs  
DIRINCI PER DESA/KELURAHAN DI KECAMATAN TANGEN  
TAHUN AJARAN 2016/2017**

Desa / Kelurahan	Banyaknya					Lulus Th. '16/'17
	Sekolah	Murid		Guru		
		L	P	L	P	
(1)	(2)	(3)	(4)	(5)	(6)	(7)
01 Katelan	1	300	288	21	16	218
02 Dukuh	0	0	0	0	0	0
03 Jekawal	0	0	0	0	0	0
04 Galeh	0	0	0	0	0	0
05 Ngrombo	1	300	266	15	12	174
06 Sigit	0	0	0	0	0	0
07 Denanyar	0	0	0	0	0	0
<b>JUMLAH 2017</b>	<b>2</b>	<b>557</b>	<b>554</b>	<b>36</b>	<b>28</b>	<b>392</b>
<b>JUMLAH 2016</b>	<b>2</b>	<b>557</b>	<b>554</b>	<b>38</b>	<b>30</b>	<b>380</b>
<b>JUMLAH 2015</b>	<b>2</b>	<b>565</b>	<b>588</b>	<b>38</b>	<b>28</b>	<b>398</b>

Sumber : Dinas Pendidikan Kecamatan Tangen

**Tabel 4.3.5.3 JUMLAH SEKOLAH, MURID, DAN GURU SLTA/SMK/Aliyah  
DIRINCI PER DESA/KELURAHAN DI KECAMATAN TANGEN  
TAHUN AJARAN 2016/2017**

Desa / Kelurahan	Banyaknya						Lulus Th. '16/'17
	Sekolah	Murid		Guru			
		L	P	L	P		
(1)	(2)	(3)	(4)	(5)	(6)	(7)	
01 Katelan	1	125	288	21	14	138	
02 Dukuh	0	0	0	0	0	0	
03 Jekawal	0	0	0	0	0	0	
04 Galeh	0	0	0	0	0	0	
05 Ngrombo	0	0	0	0	0	0	
06 Sigit	0	0	0	0	0	0	
07 Denanyar	0	0	0	0	0	0	
<b>JUMLAH 2017</b>	<b>1</b>	<b>125</b>	<b>288</b>	<b>24</b>	<b>14</b>	<b>138</b>	
<b>JUMLAH 2016</b>	<b>1</b>	<b>204</b>	<b>207</b>	<b>24</b>	<b>18</b>	<b>148</b>	
<b>JUMLAH 2015</b>	<b>1</b>	<b>210</b>	<b>220</b>	<b>23</b>	<b>16</b>	<b>154</b>	

Sumber : Dinas Pendidikan Kecamatan Tangen

**Tabel 4.4.1 JUMLAH PEMELUK AGAMA  
DIRINCI PER DESA/KELURAHAN DI KECAMATAN TANGEN  
AKHIR TAHUN 2017**

Desa / Kelurahan	Islam	Kristen		Budha	Hindu	Jumlah
		Katholik	Protestan			
(1)	(2)	(3)	(4)	(5)	(6)	(7)
01 Katelan	5.146	43	60	12	0	5.261
02 Dukuh	4.220	21	59	9	0	4.309
03 Jekawal	3.165	0	0	0	0	3.165
04 Galeh	3.597	0	0	0	0	3.597
05 Ngrombo	3.451	0	56	0	3	3.510
06 Sigit	2.857	0	32	0	11	2.900
07 Denanyar	3.235	0	45	0	0	3.280
<b>JUMLAH 2017</b>	<b>25.671</b>	<b>64</b>	<b>252</b>	<b>21</b>	<b>14</b>	<b>26.022</b>
<b>JUMLAH 2016</b>	<b>25.634</b>	<b>64</b>	<b>252</b>	<b>21</b>	<b>14</b>	<b>25.985</b>
<b>JUMLAH 2015</b>	<b>25.578</b>	<b>63</b>	<b>267</b>	<b>22</b>	<b>18</b>	<b>25.948</b>

Sumber : Statistik Kecamatan Tangen

**Tabel 4.4.2 JUMLAH SARANA IBADAH  
DIRINCI PER DESA/KELURAHAN DI KECAMATAN TANGEN  
AKHIR TAHUN 2017**

Desa / Kelurahan	Masjid	Langgar	Musholla	Gereja	Klen- theng	Kuil/ Pura
(1)	(2)	(3)	(4)	(5)	(6)	(7)
01 <i>Katelan</i>	7	3	7	0	0	0
02 <i>Dukuh</i>	7	6	6	1	0	0
03 <i>Jekawal</i>	7	5	4	0	0	0
04 <i>Galeh</i>	7	7	2	0	0	0
05 <i>Ngrombo</i>	7	5	1	0	0	0
06 <i>Sigit</i>	5	5	3	0	0	0
07 <i>Denanyar</i>	5	0	5	0	0	0
<b>JUMLAH 2017</b>	<b>45</b>	<b>31</b>	<b>28</b>	<b>1</b>	<b>0</b>	<b>0</b>
<b>JUMLAH 2016</b>	<b>46</b>	<b>31</b>	<b>28</b>	<b>1</b>	<b>0</b>	<b>0</b>
<b>JUMLAH 2015</b>	<b>47</b>	<b>33</b>	<b>9</b>	<b>1</b>	<b>0</b>	<b>0</b>

Sumber : Statistik Kecamatan Tangen

**Tabel 4.4.3 JUMLAH KEJADIAN N.T.C.R  
DIRINCI PER DESA/KELURAHAN DI KECAMATAN TANGEN  
AKHIR TAHUN 2017**

Desa / Kelurahan	Nikah	Talak	Cerai	Rujuk
(1)	(2)	(3)	(4)	(5)
01 <i>Katelan</i>	32	0	8	0
02 <i>Dukuh</i>	36	0	0	0
03 <i>Jekawal</i>	24	2	1	0
04 <i>Galeh</i>	39	1	2	0
05 <i>Ngrombo</i>	28	1	2	0
06 <i>Sigit</i>	17	0	1	0
07 <i>Denanyar</i>	34	0	2	0
JUMLAH 2017	210	8	16	0
JUMLAH 2016	227	8	27	0
JUMLAH 2015	248	13	34	0

Sumber : K U A Kecamatan Tangen

**Tabel 4.5.1 SARANA KESEHATAN  
DIRINCI PER DESA/KELURAHAN DI KECAMATAN TANGEN  
AKHIR TAHUN 2017**

Desa / Kelurahan	Rumah Sakit	Rumah Bersalin	Puskes- mas	Puskes- mas Pem- bantu	Balai Peng- obatan
(1)	(2)	(3)	(4)	(5)	(6)
01 <i>Katelan</i>	0	1	0	0	1
02 <i>Dukuh</i>	0	1	1	0	0
03 <i>Jekawal</i>	0	0	0	0	0
04 <i>Galeh</i>	0	0	0	1	0
05 <i>Ngrombo</i>	0	0	0	0	0
06 <i>Sigit</i>	0	0	0	0	0
07 <i>Denanyar</i>	0	0	0	1	0
JUMLAH 2017	0	2	1	2	1
JUMLAH 2016	0	2	1	2	1
JUMLAH 2015	0	2	1	2	0

Sumber : Statistik Kecamatan Tangen

**Tabel 4.5.1 ( LANJUTAN )**

	Desa / Kelurahan	BKIA	Apotik	Toko Obat	Farmasi	Jamban Permanen
	(1)	(7)	(8)	(9)	(10)	(11)
01	<i>Katelan</i>	0	2	1	0	1.161
02	<i>Dukuh</i>	0	0	1	0	711
03	<i>Jekawal</i>	0	0	0	0	533
04	<i>Galeh</i>	0	0	0	0	377
05	<i>Ngrombo</i>	0	0	0	0	439
06	<i>Sigit</i>	0	0	0	0	390
07	<i>Denanyar</i>	0	0	0	0	398
	<b>JUMLAH 2017</b>	0	2	2	0	4.009
	<b>JUMLAH 2016</b>	0	2	2	0	3.614
	<b>JUMLAH 2015</b>	0	2	2	0	3.607

Sumber : Puskesmas Kecamatan Tangen



**Tabel 4.5.2 JUMLAH TENAGA KESEHATAN  
DIRINCI PER DESA/KELURAHAN DI KECAMATAN TANGEN  
AKHIR TAHUN 2017**

Desa / Kelurahan	Dokter	Perawat	Bidan	Dukun Bayi
(1)	(2)	(3)	(4)	(5)
01 <i>Katelan</i>	0	0	2	1
02 <i>Dukuh</i>	4	4	2	1
03 <i>Jekawal</i>	0	0	2	1
04 <i>Galeh</i>	0	0	2	1
05 <i>Ngrombo</i>	0	0	2	1
06 <i>Sigit</i>	0	0	2	1
07 <i>Denanyar</i>	0	0	2	1
JUMLAH 2017	4	4	14	7
JUMLAH 2016	4	4	14	7
JUMLAH 2015	3	4	12	8

Sumber : Statistik Kecamatan Tangen

**Tabel 4.5.3 JUMLAH PUS DAN AKSEPTOR KB  
DIRINCI PER DESA/KELURAHAN DI KECAMATAN TANGEN  
AKHIR TAHUN 2017**

Desa / Kelurahan	Jumlah PUS	Jumlah Akseptor	Jumlah Klinik KB
(1)	(2)	(3)	(4)
01 Katelan	852	528	1
02 Dukuh	735	486	2
03 Jekawal	621	473	1
04 Galeh	637	396	1
05 Ngrombo	778	583	1
06 Sigit	594	434	1
07 Denanyar	636	530	1
JUMLAH 2017	4.853	3.430	8
JUMLAH 2016	4.676	3.298	8
JUMLAH 2015	6.167	4.820	8

Sumber : PLKB Kecamatan Tangen

**Tabel 4.5.4 PENGGUNAAN ALAT KONTRASEPSI KB  
DIRINCI PER DESA/KELURAHAN DI KECAMATAN TANGEN  
AKHIR TAHUN 2017**

Desa / Kelurahan	I U D	M O P	M O W	Implant
(1)	(2)	(3)	(4)	(5)
01 Katelan	26	0	4	35
02 Dukuh	22	2	16	72
03 Jekawal	14	1	1	36
04 Galeh	8	0	1	95
05 Ngrombo	20	0	42	101
06 Sigit	12	0	92	44
07 Denanyar	8	0	0	48
JUMLAH 2017	110	3	156	431
JUMLAH 2016	83	3	156	343
JUMLAH 2015	726	30	591	624

Sumber : PK PLKB Kecamatan Tangen

**Tabel 4.5.4 ( LANJUTAN )**

Desa / Kelurahan		Suntik	Pil	Kondom	Jumlah
(1)		(6)	(7)	(8)	(9)
01	<i>Katelan</i>	444	19	0	528
02	<i>Dukuh</i>	359	14	1	486
03	<i>Jekawal</i>	397	22	2	473
04	<i>Galeh</i>	272	20	0	396
05	<i>Ngrombo</i>	366	54	0	583
06	<i>Sigit</i>	275	11	0	434
07	<i>Denanyar</i>	455	19	0	530
JUMLAH 2017		2.568	159	3	3.430
JUMLAH 2016		2.554	156	3	3.298
JUMLAH 2015		2.376	457	13	4.820

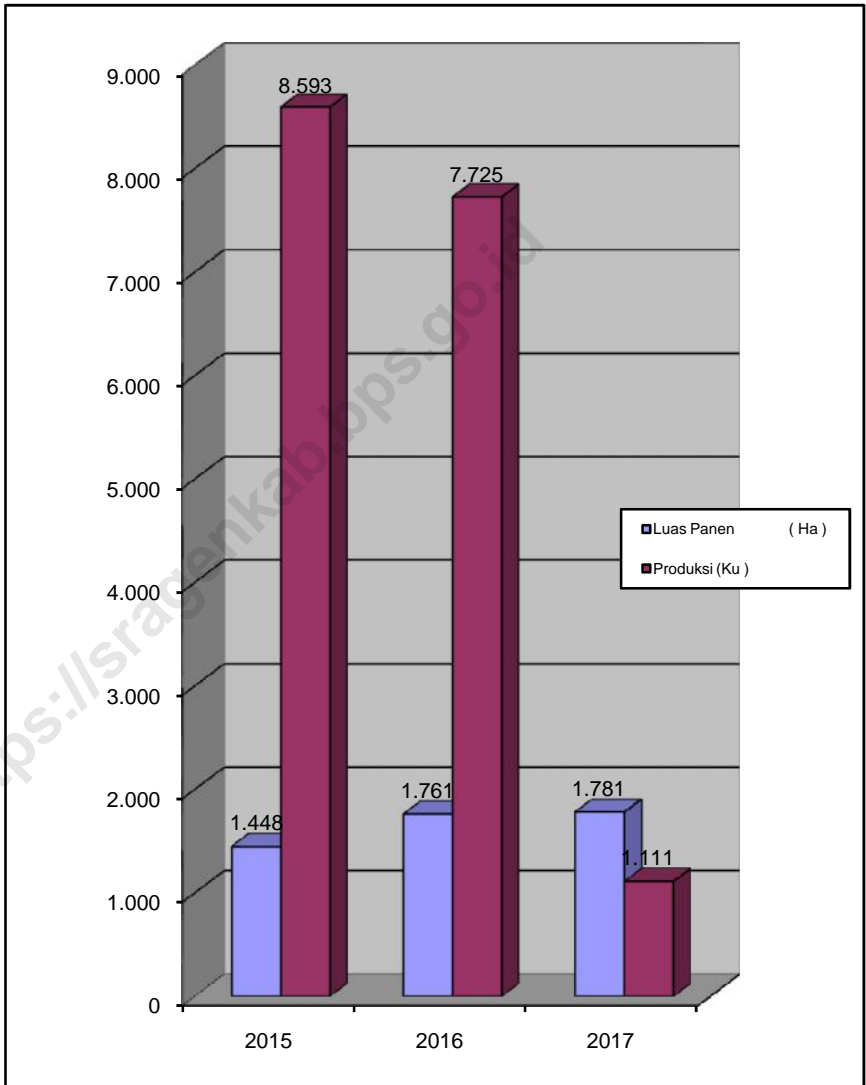
Sumber : PK PLKB Kecamatan Tangen

**Tabel 5.1.1 RATA-RATA PRODUKSI PADI  
DIRINCI PER DESA/KELURAHAN DI KECAMATAN TANGEN  
TAHUN 2017**

Desa / Kelurahan	Padi Sawah			Padi Ladang		
	Luas Panen ( Ha )	Produksi (Ku )	Rata- rata (Ku/ Ha)	Luas Panen ( Ha )	Produksi ( Ku )	Rata- rata (Ku/ Ha)
(1)	(2)	(3)	(4)	(5)	(6)	(7)
01 <i>Katelan</i>	360	2.865	8	63	309	5
02 <i>Dukuh</i>	214	1.536	7	64	302	5
03 <i>Jekawal</i>	238	1.517	6	66	308	5
04 <i>Galeh</i>	222	1.524	7	55	283	5
05 <i>Ngrombo</i>	297	1.107	4	52	272	5
06 <i>Sigit</i>	214	1.309	6	54	244	5
07 <i>Denanyar</i>	236	1.251	5	52	243	5
JUMLAH 2017	1.781	11.109	6	405	1.960	5
JUMLAH 2016	1.761	77.250	60	272	65.320	46
JUMLAH 2015	1.448	85.933	60	145	66.700	46

Sumber : Dipertan Kecamatan Tangen

**Gbr 4. Luas Panen Padi (Ha) dan Produksi Padi (Ton)  
di Kecamatan Tangen Tahun 2017**



**Tabel 5.1.2 PRODUKSI JAGUNG DAN UBI KAYU  
DIRINCI PER DESA/KELURAHAN DI KECAMATAN TANGEN  
TAHUN 2017**

Desa / Kelurahan	Jagung			Ubi Kayu		
	Luas Panen ( Ha )	Produksi ( Ku )	Rata-rata (Ku/ Ha)	Luas Panen ( Ha )	Produksi ( Ton )	Rata-rata (Ton/ Ha)
(1)	(2)	(3)	(4)	(5)	(6)	(7)
01 <i>Katelan</i>	415	42.374	102	2	41	19
02 <i>Dukuh</i>	444	40.307	91	2	44	21
03 <i>Jekawal</i>	551	40.824	74	2	45	21
04 <i>Galeh</i>	551	33.999	62	2	45	21
05 <i>Ngrombo</i>	698	42.994	62	2	46	22
06 <i>Sigit</i>	690	43.391	63	2	46	22
07 <i>Denanyar</i>	706	39.555	56	2	46	22
JUMLAH 2017	4.055	283.445	70	15	315	21
JUMLAH 2016	3.422	137.126	64	14	354	16
JUMLAH 2015	2.876	119.296	64	20	354	16

Sumber : Dipertan Kecamatan Tangen

**Tabel 5.1.3 PRODUKSI KACANG TANAH, KEDELAI, DAN KACANG HIJAU  
DIRINCI PER DESA/KELURAHAN DI KECAMATAN TANGEN  
TAHUN 2017**

Desa / Kelurahan	Kacang Tanah		Kedelai		Kacang Hijau	
	Luas Panen	Produksi	Luas Panen	Produksi	Luas Panen	Produksi
	( Ha )	( Ku )	( Ha )	( Ku )	( Ha )	( Ku )
(1)	(2)	(3)	(4)	(5)	(6)	(7)
01 Katelan	40,00	57,20	0,00	0,00	0,00	0,00
02 Dukuh	1,25	1,50	0,00	0,00	0,00	0,00
03 Jekawal	2,00	3,00	0,00	0,00	0,00	0,00
04 Galeh	2,00	3,00	0,00	0,00	0,00	0,00
05 Ngrombo	3,00	4,50	0,00	0,00	0,00	0,00
06 Sigit	3,00	4,50	0,00	0,00	0,00	0,00
07 Denanyar	3,00	4,50	0,00	0,00	0,00	0,00
JUMLAH 2017	54,25	78,20	0,00	0,00	0,00	0,00
JUMLAH 2016	16,25	24,00	0,00	0,00	0,00	0,00
JUMLAH 2015	16,00	24,00	0,00	0,00	0,00	0,00

Sumber : Dipertan Kecamatan Tangen



**Tabel 5.2.1 PRODUKSI KACANG PANJANG, CABE, DAN TOMAT  
DIRINCI PER DESA/KELURAHAN DI KECAMATAN TANGEN  
TAHUN 2017**

Desa / Kelurahan	Kacang Panjang		Cabe		Tomat	
	Luas Panen	Produksi	Luas Panen	Produksi	Luas Panen	Produksi
	( Ha )	( Ku )	( Ha )	( Ku )	( Ha )	( Ku )
(1)	(2)	(3)	(4)	(5)	(6)	(7)
01 Katelan	0,00	0,00	0,00	0,00	0,00	0,00
02 Dukuh	0,00	0,00	0,00	0,00	0,00	0,00
03 Jekawal	0,00	0,00	0,00	0,00	0,00	0,00
04 Galeh	0,00	0,00	0,00	0,00	0,00	0,00
05 Ngrombo	0,00	0,00	0,00	0,00	0,00	0,00
06 Sigit	0,00	0,00	0,00	0,00	0,00	0,00
07 Denanyar	0,00	0,00	0,00	0,00	0,00	0,00
JUMLAH 2017	0,00	0,00	0,00	0,00	0,00	0,00
JUMLAH 2016	0,00	0,00	26,00	296,00	1,00	20,00
JUMLAH 2015	0,00	0,00	56,00	887,00	0,00	0,00

Sumber : Dipertan Kecamatan Tangen

**Tabel 5.2.2 PRODUKSI KANGKUNG, BAYAM, DAN TERONG  
DIRINCI PER DESA/KELURAHAN DI KECAMATAN TANGEN  
TAHUN 2017**

Desa / Kelurahan	Kangkung		Bayam		Terong	
	Luas Panen ( Ha )	Produksi ( Ku )	Luas Panen ( Ha )	Produksi ( Ku )	Luas Panen ( Ha )	Produksi ( Ku )
(1)	(2)	(3)	(4)	(5)	(6)	(7)
01 Katelan	0,00	0,00	0,00	0,00	1,71	14,29
02 Dukuh	0,00	0,00	0,00	0,00	1,71	14,29
03 Jekawal	0,00	0,00	0,00	0,00	0,43	3,57
04 Galeh	0,00	0,00	0,00	0,00	0,43	3,57
05 Ngrombo	0,00	0,00	0,00	0,00	0,43	3,57
06 Sigit	0,00	0,00	0,00	0,00	0,43	3,57
07 Denanyar	0,00	0,00	0,00	0,00	0,86	7,14
JUMLAH 2017	0,00	0,00	0,00	0,00	6,00	50,00
JUMLAH 2016	0,00	0,00	0,00	0,00	7,00	140,00
JUMLAH 2015	0,00	0,00	0,00	0,00	33,00	450,00

Sumber : Dipertan Kecamatan Tangen

**Tabel 5.3.1 PRODUKSI MANGGA, JERUK GULUNG, DAN JAMBU AIR  
DIRINCI PER DESA/KELURAHAN DI KECAMATAN TANGEN  
TAHUN 2017**

Desa / Kelurahan	Mangga		Jeruk Gulung		Jambu Air	
	Luas Panen	Produksi	Luas Panen	Produksi	Luas Panen	Produksi
	( Pohon )	( Ku )	( Pohon )	( Ku )	( Pohon )	( Ku )
(1)	(2)	(3)	(4)	(5)	(6)	(7)
01 Katelan	567,8	405,02	0,00	0,00	0,00	0,00
02 Dukuh	438,0	268,59	0,00	0,00	0,00	0,00
03 Jekawal	337,8	166,27	0,00	0,00	0,00	0,00
04 Galeh	303,6	128,47	0,00	0,00	0,00	0,00
05 Ngrombo	339,7	187,02	0,00	0,00	0,00	0,00
06 Sigit	350,6	161,15	0,00	0,00	0,00	0,00
07 Denanyar	332,5	153,48	0,00	0,00	0,00	0,00
<b>JUMLAH 2017</b>	2.670,0	1.470,00	0,00	0,00	0,00	0,00
<b>JUMLAH 2016</b>	18.470,0	5.172,00	0,00	0,00	0,00	0,00
<b>JUMLAH 2015</b>	9.021,0	5.260,00	0,00	0,00	0,00	0,00

Sumber : Dipertan Kecamatan Tangen

**Tabel 5.3.2 PRODUKSI SAWO, BLIMBING, DAN PEPAYA  
DIRINCI PER DESA/KELURAHAN DI KECAMATAN TANGEN  
TAHUN 2017**

Desa / Kelurahan	Sawo		Blimbing		Pepaya	
	Luas Panen (Pohon)	Produksi (Ku)	Luas Panen (Pohon)	Produksi (Ku)	Luas Panen (Pohon)	Produksi (Ku)
(1)	(2)	(3)	(4)	(5)	(6)	(7)
01 Katelan	17,50	10,14	10,67	8,23	260,99	81,97
02 Dukuh	20,50	9,53	14,22	5,66	156,59	48,01
03 Jekawal	18,00	9,45	8,89	4,63	116,92	37,14
04 Galeh	14,00	9,83	16,00	3,34	106,48	34,87
05 Ngrombo	11,50	8,75	10,67	4,37	96,04	33,51
06 Sigit	14,00	9,57	10,67	4,37	129,45	40,76
07 Denanyar	12,50	12,73	8,89	5,40	83,52	69,74
JUMLAH 2017	108,00	70,00	80,00	36,00	950,00	346,00
JUMLAH 2016	216,00	164,00	45,00	14,00	455,00	191,00
JUMLAH 2015	864,00	164,00	90,00	14,00	1.730,00	177,00

Sumber : Dipertan Kecamatan Tangen

**Tabel 5.3.3 PRODUKSI PISANG, NANAS, DAN SEMANGKA  
DIRINCI PER DESA/KELURAHAN DI KECAMATAN TANGEN  
TAHUN 2017**

Desa / Kelurahan	Pisang		Nanas		Semangka	
	Luas Panen	Produksi	Luas Panen	Produksi	Luas Panen	Produksi
	( Pohon )	( Ku )	( Pohon )	( Ku )	( Ha )	( Ku )
(1)	(2)	(3)	(4)	(5)	(6)	(7)
01 Katelan	6.488	171	0	0	0	0
02 Dukuh	4.182	182	0	0	0	0
03 Jekawal	2.700	173	0	0	0	0
04 Galeh	3.258	161	0	0	0	0
05 Ngrombo	2.969	176	0	0	0	0
06 Sigit	3.157	171	0	0	0	0
07 Denanyar	2.974	161	0	0	0	0
<b>JUMLAH 2017</b>	<b>25.728</b>	<b>1.195</b>	<b>0</b>	<b>0</b>	<b>0</b>	<b>0</b>
<b>JUMLAH 2016</b>	<b>28.115</b>	<b>33.180</b>	<b>0</b>	<b>0</b>	<b>0</b>	<b>0</b>
<b>JUMLAH 2015</b>	<b>105.884</b>	<b>33.180</b>	<b>0</b>	<b>0</b>	<b>0</b>	<b>0</b>

Sumber : Dipertan Kecamatan Tangen

**Tabel 5.4.1 JUMLAH TERNAK BESAR  
DIRINCI PER DESA/KELURAHAN DI KECAMATAN TANGEN  
TAHUN 2017**

Desa / Kelurahan	Sapi Perah	Sapi	Kerbau	Kuda
(1)	(2)	(3)	(4)	(5)
01 <i>Katelan</i>	0	907	0	0
02 <i>Dukuh</i>	0	627	0	0
03 <i>Jekawal</i>	0	950	39	0
04 <i>Galeh</i>	0	1.000	17	0
05 <i>Ngrombo</i>	0	831	12	0
06 <i>Sigit</i>	0	752	1	0
07 <i>Denanyar</i>	0	874	41	0
JUMLAH 2017	0	5.942	109	0
JUMLAH 2016	0	5.828	113	0
JUMLAH 2015	0	5.844	114	0

Sumber : Peternakan Kecamatan Tangen

**Tabel 5.4.2 JUMLAH TERNAK KECIL  
DIRINCI PER DESA/KELURAHAN DI KECAMATAN TANGEN  
TAHUN 2017**

Desa / Kelurahan	Kambing	Domba	B a b i
(1)	(2)	(3)	(4)
01 <i>Katelan</i>	579	279	0
02 <i>Dukuh</i>	583	351	0
03 <i>Jekawal</i>	461	328	0
04 <i>Galeh</i>	943	252	0
05 <i>Ngrombo</i>	556	233	0
06 <i>Sigit</i>	608	239	0
07 <i>Denanyar</i>	810	247	0
JUMLAH 2017	4.540	1.929	0
JUMLAH 2016	4.452	1.754	0
JUMLAH 2015	4.385	1.755	0

Sumber : *Peternakan Kecamatan Tangen*

**Tabel 5.4.3 POPULASI UNGGAS  
DIRINCI PER DESA/KELURAHAN DI KECAMATAN TANGEN  
TAHUN 2017**

Desa / Kelurahan	Ayam Kam- pung	Ayam Ras	Itik	Itik Manila	Angsa
(1)	(2)	(3)	(4)	(5)	(6)
01 <i>Katelan</i>	4.222	0	108	0	19
02 <i>Dukuh</i>	2.485	29.600	94	0	16
03 <i>Jekawal</i>	2.435	0	72	0	7
04 <i>Galeh</i>	2.512	0	90	0	3
05 <i>Ngrombo</i>	2.405	14.692	99	0	7
06 <i>Sigit</i>	2.399	0	57	0	0
07 <i>Denanyar</i>	2.384	0	61	0	0
JUMLAH 2017	17.629	44.292	527	0	52
JUMLAH 2016	17.629	0	527	0	30
JUMLAH 2015	16.785	44.216	343	0	48

Sumber : Peternakan Kecamatan Tangen



**Tabel 5.4.4 PRODUKSI DAGING, KULIT, DAN TELUR  
DIRINCI PER DESA/KELURAHAN DI KECAMATAN TANGEN  
TAHUN 2017**

Desa / Kelurahan	Produksi daging (kwintal)	Kulit ( lembar )			
		Sapi	Kerbau	Kambing	Domba
(1)	(2)	(3)	(4)	(5)	(6)
01 Katelan	389	28	0	508	431
02 Dukuh	260	16	0	327	347
03 Jekawal	275	8	0	306	351
04 Galeh	244	10	0	311	340
05 Ngrombo	229	7	0	312	364
06 Sigit	168	8	0	317	355
07 Denanyar	264	10	0	341	280
<b>JUMLAH 2017</b>	<b>1.829</b>	<b>87</b>	<b>0</b>	<b>2.422</b>	<b>2.468</b>
<b>JUMLAH 2016</b>	<b>120</b>	<b>72</b>	<b>0</b>	<b>1.668</b>	<b>1.863</b>
<b>JUMLAH 2015</b>	<b>120</b>	<b>72</b>	<b>0</b>	<b>1.668</b>	<b>1.863</b>

Sumber : Peternakan Kecamatan Tangen

**Tabel 5.4.4 ( LANJUTAN )**

Desa / Kelurahan	Produksi Telur ( kg )				Susu Sapi (Liter)
	Ayam Ras	Ayam Kampung	Itik	Puyuh	
(1)	(7)	(8)	(9)	(10)	(11)
01 <i>Katelan</i>	*	5.773	4.536	*	*
02 <i>Dukuh</i>	*	3.398	2.210	*	*
03 <i>Jekawal</i>	*	3.329	582	*	*
04 <i>Galeh</i>	*	3.435	349	*	*
05 <i>Ngrombo</i>	*	3.288	279	*	*
06 <i>Sigit</i>	*	3.281	349	*	*
07 <i>Denanyar</i>	*	3.261	372	*	*
JUMLAH 2017	0	25.765	8.677	-	-
JUMLAH 2016	45.975	17.629	373	-	-
JUMLAH 2015	0	9.679	2.260	-	-

Sumber : Peternakan Kecamatan Tangen

\* = data tidak tersedia

**Tabel 6.1 SARANA PANJANG JALAN  
DIRINCI PER DESA/KELURAHAN DI KECAMATAN TANGEN  
TAHUN 2017**

Desa / Kelurahan	Panjang Jalan ( Km )				
	Kelas II	Kelas III	Kelas IIIa	Kelas IV	Kelas V
(1)	(2)	(3)	(4)	(5)	(6)
01 Katelan	0,00	0,00	0,00	6,00	0,00
02 Dukuh	0,00	0,00	0,00	3,00	0,00
03 Jekawal	0,00	0,00	0,00	2,50	0,00
04 Galeh	0,00	0,00	0,00	4,00	0,00
05 Ngrombo	0,00	0,00	0,00	5,00	0,00
06 Sigit	0,00	0,00	0,00	3,00	0,00
07 Denanyar	0,00	0,00	0,00	3,00	0,00
JUMLAH 2017	0,00	0,00	0,00	26,50	0,00
JUMLAH 2016	0,00	0,00	0,00	26,50	0,00
JUMLAH 2015	0,00	0,00	0,00	26,50	0,00

Sumber : Statistik Kecamatan Tangen

**Tabel 6.1 ( LANJUTAN )**

Desa / Kelurahan	Panjang Jalan ( Km )		Jembatan ( buah )
	Desa beraspal	Desa tak beraspal	
(1)	(7)	(8)	(9)
01 <i>Katelan</i>	8,00	33,00	3
02 <i>Dukuh</i>	9,00	29,00	3
03 <i>Jekawal</i>	9,00	20,00	5
04 <i>Galeh</i>	11,00	13,00	7
05 <i>Ngrombo</i>	15,00	25,00	7
06 <i>Sigit</i>	12,00	18,00	5
07 <i>Denanyar</i>	7,00	11,00	1
JUMLAH 2017	71,00	149,00	31
JUMLAH 2016	71,00	149,00	31
JUMLAH 2015	71,00	149,00	30

Sumber : Statistik Kecamatan Tangen

**Tabel 6.2 KENDARAAN TIDAK BERMOTOR  
DIRINCI PER DESA/KELURAHAN DI KECAMATAN TANGEN  
TAHUN 2017**

Desa / Kelurahan	Andong/ Dokar	Gerobag Dorong	Gerobag Hewan	Becak	Sepeda
(1)	(2)	(3)	(4)	(5)	(6)
01 Katelan	-	-	-	-	-
02 Dukuh	-	-	-	-	-
03 Jekawal	-	-	-	-	-
04 Galeh	-	-	-	-	-
05 Ngrombo	-	-	-	-	-
06 Sigit	-	-	-	-	-
07 Denanyar	-	-	-	-	-
JUMLAH 2017	-	-	-	-	0
JUMLAH 2016	-	-	-	-	1.338
JUMLAH 2015	-	-	-	1	1.612

Sumber : Statistik Kecamatan Tangen

\* data tidak tersedia

**Tabel 6.3 JUMLAH KENDARAAN BERMOTOR  
DIRINCI PER DESA/KELURAHAN DI KECAMATAN TANGEN  
TAHUN 2017**

Desa / Kelurahan	Mobil		Bus	Colt Umum	Truk	Sepeda Motor
	Dinas	Pribadi				
(1)	(2)	(3)	(4)	(5)	(6)	(7)
01 Katelan	-	-	-	-	-	-
02 Dukuh	-	-	-	-	-	-
03 Jekawal	-	-	-	-	-	-
04 Galeh	-	-	-	-	-	-
05 Ngrombo	-	-	-	-	-	-
06 Sigit	-	-	-	-	-	-
07 Denanyar	-	-	-	-	-	-
JUMLAH 2017	0	0	0	-	0	0
JUMLAH 2016	3	189	17	-	114	1751
JUMLAH 2015	3	155	17	-	95	1697

Sumber : Statistik Kecamatan Tangen

\*data tidak tersedia

**Tabel 6.4 JUMLAH PESAWAT TELEPON, RADIO, DAN TELEVISI  
DIRINCI PER DESA/KELURAHAN DI KECAMATAN TANGEN  
TAHUN 2017**

Desa / Kelurahan	Telepon / HP	Radio	Televisi
(1)	(2)	(3)	(4)
01 Katelan	-	-	-
02 Dukuh	-	-	-
03 Jekawal	-	-	-
04 Galeh	-	-	-
05 Ngrombo	-	-	-
06 Sigit	-	-	-
07 Denanyar	-	-	-
JUMLAH 2017	0	0	0
JUMLAH 2016	9052	1.765	5.472
JUMLAH 2015	4979	1.847	5.355

Sumber : Statistik Kecamatan Tangen

**\*data tidak tersedia**

**Tabel 7.1 KEADAAN KELUARGA SEJAHTERA  
DIRINCI PER DESA/KELURAHAN DI KECAMATAN TANGEN  
TAHUN 2017**

Desa / Kelurahan	Keluarga Prasejahtera	Keluarga	Keluarga	Keluarga	Keluarga
		Sejahtera	Sejahtera	Sejahtera	Sejahtera
(1)	(2)	I	II	III	III +
		(3)	(4)	(5)	(6)
01 Katelan	603	366	690	62	18
02 Dukuh	467	416	604	47	6
03 Jekawal	602	236	168	43	3
04 Galeh	726	283	150	32	3
05 Ngrombo	722	329	192	40	4
06 Sigit	654	158	114	34	4
07 Denanyar	972	166	91	37	3
<b>JUMLAH 2017</b>	<b>4.746</b>	<b>1.954</b>	<b>2.009</b>	<b>295</b>	<b>41</b>
<b>JUMLAH 2016</b>	<b>4.815</b>	<b>1.728</b>	<b>1.969</b>	<b>288</b>	<b>40</b>
<b>JUMLAH 2015</b>	<b>4.343</b>	<b>1.189</b>	<b>1.776</b>	<b>175</b>	<b>25</b>

Sumber : PK PLKB Kecamatan Tangen



**Tabel 7.2 KEADAAN RUMAH PENDUDUK  
DIRINCI PER DESA/KELURAHAN DI KECAMATAN TANGEN  
TAHUN 2017**

Desa / Kelurahan	Jenis Dinding				Jumlah
	Permanen	Semi Permanen	Papan	Bambu	
(1)	(2)	(3)	(4)	(5)	(6)
01 Katelan	*	*	*	*	*
02 Dukuh	*	*	*	*	*
03 Jekawal	*	*	*	*	*
04 Galeh	*	*	*	*	*
05 Ngrombo	*	*	*	*	*
06 Sigit	*	*	*	*	*
07 Denanyar	*	*	*	*	*
JUMLAH 2017	*	*	*	*	*
JUMLAH 2016	439	881	4.156	2.653	7.905
JUMLAH 2015	425	885	4.152	2.653	7.926

*\*data tidak tersedia*

**Tabel 8.1 HARGA PRODUSEN JENIS BAHAN PANGAN  
DIRINCI PER DESA/KELURAHAN DI KECAMATAN TANGEN  
TAHUN 2017**

JENIS BAHAN PANGAN		Satuan	Rata-rata Harga/satuan ( Rp )	Ketera- ngan
(1)		(2)	(3)	(4)
01	<i>Padi / Gabah</i>	Kuintal	450.000	GKP
02	<i>Jagung pipilan kering</i>	Kuintal	330.000	-
03	<i>Ketela pohon berkulit basah</i>	Kuintal	175.000	U B
04	<i>Ketela rambat berkulit basah</i>	Kuintal	-	-
05	<i>Kedelai (biji kering)</i>	Kuintal	-	-
06	<i>Kacang tanah (biji kering)</i>	Kuintal	355.000	-
07	<i>Kacang hijau (biji kering)</i>	Kuintal	-	-

Sumber : Statistik Kecamatan Tangen

# DATA

## MENCERDASKAN BANGSA

<https://sragenkab.bps.go.id>



**BADAN PUSAT STATISTIK  
KABUPATEN SRAGEN**

Jl. Letjend. Suprpto No 48 Sragen, Telp. 0271-891151  
[www.sragenkab.bps.go.id](http://www.sragenkab.bps.go.id)

ISSN 0853-5036



9 770853 503003