

2018



**KECAMATAN KALIJAMBE
DALAM ANGKA**



Geografi



Penduduk



Pendidikan



Pertanian



Ekonomi



2018



**KECAMATAN KALIJAMBE
DALAM ANGKA**



Geografi



Penduduk



Pendidikan



Pertanian



Ekonomi

Kecamatan Kalijambe Dalam Angka 2018

ISSN : 0852 – 260X

No. Publikasi : 33140.1805

Katalog : 1102001.3314010

Ukuran Buku : (6 x 8) inchi

Jumlah Lembar : 99 lembar

Jumlah Halaman : 89 halaman

Naskah : Koordinator Statistik Kecamatan Kalijambe

Penyunting/Pengolah :

Badan Pusat Statistik Kabupaten Sragen

Gambar Kulit :

Badan Pusat Statistik Kabupaten Sragen

Diterbitkan oleh : © BPS Kabupaten Sragen

Dicetak oleh : Percetakan “ MURNI “

Dilarang mengumumkan, mendistribusikan, mengomunikasikan, dan/atau menggandakan sebagian atau seluruh isi buku ini untuk tujuan komersial tanpa izin tertulis dari Badan Pusat Statistik

KATA PENGANTAR

Buku *Kecamatan Kalijambe Dalam Angka 2018* merupakan penerbitan rutin setiap tahun. Dalam buku ini disajikan berbagai data statistik baik data primer maupun sekunder yang merupakan data dasar yang berasal dari sumber pertama dari Dinas/Instansi/Satuan Kerja di Wilayah Kecamatan Kalijambe.

Pada kesempatan ini kami sampaikan ucapan terima kasih yang sebesar-besarnya kepada :

1. Yth. Kepala BPS Kabupaten Sragen
2. Yth. Camat Kecamatan Kalijambe.
3. Yth. Lurah / Kepala Desa di Kecamatan Kalijambe.
4. Yth. Semua pihak yang telah membantu dan peran sertanya, sehingga tersusunnya buku ini.

Kami menyadari bahwa dalam buku ini masih terdapat kekurangan, maka segala saran dan kritik kami harapkan demi sempurnanya buku "*Kecamatan Kalijambe Dalam Angka 2018*" yang akan datang dan semoga bermanfaat.

Sragen, Agustus 2018
Kepala Badan Pusat Statistik
Kabupaten Sragen

Toga Hamonangan, S.Si., MM
NIP.19630910 198501 1 001

PEMERINTAH KABUPATEN SRAGEN
CAMAT KALIJAMBE

SAMBUTAN CAMAT

Era otonomi daerah menuntun kita untuk lebih mengoptimalkan pembangunan di segala bidang untuk menuju daerah yang mandiri. Untuk mewujudkan harapan itu, kita harus memiliki komitmen bersama, mencari peluang dan terobosan dalam memanfaatkan sumber daya dan potensi maupun peluang yang kita miliki.

Sebagai bahan informasi penunjang yang dapat digunakan sebagai referensi adalah melalui data yang disajikan dalam *Kecamatan Kalijambe Dalam Angka 2018* ini.

Penerbitan buku ini kita sambut baik, dengan harapan agar isinya benar-benar menggambarkan kondisi aktual dan faktual kecamatan secara menyeluruh, sehingga masyarakat luas akan mengetahui perkembangan kecamatan dalam berbagai aspek.

Selanjutnya kepada segenap konsumen data, dengan penyajian buku ini akan memberikan kelancaran dalam kegiatan : perencanaan, evaluasi maupun pengawasan terhadap jalannya pembangunan.

Kalijambe, Agustus 2018
Camat Kalijambe

MUH. YUSDI THOYIB, S.H
NIP. 196003131986071001

DAFTAR ISI

KATA PENGANTAR	iii
SAMBUTAN CAMAT	iv
DAFTAR ISI	v
ULASAN SINGKAT.....	viii

DAFTAR GAMBAR

Gambar 1. Persentase Penggunaan Lahan	3
Gambar 2. Jumlah Penduduk Laki-laki dan Perempuan	27
Gambar 3. Perbandingan Jumlah Murid dan Guru SD/MI	55
Gambar 4. Luas Panen Padi (Ha) dan Produksi Padi (Ku)	69

LETAK GEOGRAFI	1
----------------------	---

LETAK GEOGRAFI	1
----------------------	---

TABEL – TABEL :

Tabel 1.1 Luas Kecamatan Menurut Penggunaan Lahan	2
Tabel 1.2 Luas Tanah Sawah dan Tanah Kering	4
Tabel 1.3 Luas Tanah Sawah Menurut Irigasi	5
Tabel 1.4 Luas Tanah Kering Menurut Penggunaan	6 – 7

Tabel 2.1 Pembagian Wilayah Administrasi	8
Tabel 2.2 Jarak Kantor Desa ke Polsek, Kecamatan dan Kabupaten	9
Tabel 2.3 Jumlah Perangkat Desa Menurut Jabatan	10- 11
Tabel 2.4 Jumlah Perangkat Desa Menurut Pendidikan	12- 13
Tabel 2.5 Luas Tanah Bengkok Perangkat Desa	14
Tabel 2.6 Luas Tanah Kas Desa	15
Tabel 2.7 Realisasi Keuangan Desa	16
Tabel 2.8 Data Penerimaan PBB	17

Tabel 3.1 Sarana Perekonomian	18 - 19
Tabel 3.2 Jumlah Perusahaan Industri	20 - 21
Tabel 3.3 Jumlah Sarana Akomodasi	22 – 23

Tabel 4.1.1 Penduduk Mnrtr Kelompok Umur dan Jenis Kelamin	24
Tabel 4.1.2 Rata-rata Jumlah Penduduk Tiap Rumah Tangga	25

Tabel 4.1.3	Jumlah Penduduk Mnrt Jenis Kelamin dan Sex Ratio ...	26
Tabel 4.1.4	Kepadatan Penduduk	28
Tabel 4.1.5	Dependency Ratio	29
Tabel 4.1.6	Pertumbuhan Penduduk	30
Tabel 4.1.7	Kelahiran dan Kematian Penduduk	31
Tabel 4.1.8	Kematian Bayi Umur Kurang Dari 1 Tahun	32
Tabel 4.1.9	Penduduk Yang Datang Dan Pindah	33
Tabel 4.1.10	CWR, CBR, CDR, IMR, dan GFR	34
Tabel 4.1.11	Penduduk Dewasa dan Anak-anak.....	35
Tabel 4.1.12	Penduduk WNI Keturunan Cina dan WNA	36
Tabel 4.1.13	Penduduk Menurut Kelompok Umur	37 - 44
Tabel 4.2	Mata Pencaharian Penduduk Umur 10 Tahun Keatas	45 - 48
Tabel 4.3.1	Penduduk Umur 5 Tahun Keatas Menurut Pendidikan..	49 - 50
Tabel 4.3.2	Penduduk Usia Sekolah SD dan SMTP	51
Tabel 4.3.3	Penduduk Usia Sekolah SMTA dan Perguruan Tinggi....	52
Tabel 4.3.4	Jumlah Sekolah, Murid, dan Guru	53
Tabel 4.3.5.1	Jumlah Sekolah, Murid, dan Guru SD/MI	54
Tabel 4.3.5.2	Jumlah Sekolah, Murid, dan Guru SMTP/MTs.....	56
Tabel 4.3.5.3	Jumlah Sekolah, Murid, dan Guru SMTA/SMK/Aliyah	57
Tabel 4.3.6	Jumlah Pramuka	58
Tabel 4.4.1	Jumlah Pemeluk Agama	59
Tabel 4.4.2	Jumlah Sarana Ibadah	60
Tabel 4.4.3	Jumlah Kejadian N T C R	61
Tabel 4.5.1	Jumlah Sarana Kesehatan.....	62 - 63
Tabel 4.5.2	Jumlah Tenaga Kesehatan	64
Tabel 4.5.3	Jumlah PUS dan Akseptor KB	65
Tabel 4.5.4	Jumlah Penggunaan Alat Kontrasepsi KB	66 - 67
Tabel 5.1.1	Rata-rata Produksi Padi	68
Tabel 5.1.2	Produksi Jagung dan Ubi Kayu.....	70
Tabel 5.1.3	Produksi Kacang Tanah, Kedelai, dan Kacang Hijau	71
Tabel 5.2.1	Produksi Kacang Panjang, Cabe dan Tomat	72
Tabel 5.2.2	Produksi Kangkung, Bayam dan Terong	73
Tabel 5.3.1	Produksi Mangga, Jeruk Gulung dan Jambu Air	74
Tabel 5.3.2	Produksi Sawo, Belimbing dan Pepaya.....	75
Tabel 5.3.3	Produksi Pisang, Nanas dan Semangka	76
Tabel 5.4.1	Jumlah Ternak Besar	77
Tabel 5.4.2	Jumlah Ternak Kecil.....	78
Tabel 5.4.3	Populasi Unggas	79
Tabel 5.4.4	Produksi Daging, Kulit, dan Telur	80 - 81

Tabel 6.1 Sarana Panjang Jalan	82 - 83
Tabel 6.2 Jumlah Kendaraan Tidak Bermotor	84
Tabel 6.3 Jumlah Kendaraan Bermotor	85
Tabel 6.4 Jumlah Pesawat Telepon, Radio, dan TV	86
Tabel 7.1 Keadaan Keluarga Sejahtera.....	87
Tabel 7.2 Keadaan Rumah Penduduk	88
Tabel 8.1 Harga Produsen Jenis Bahan Pangan	89

<https://sragenkab.bps.go.id>

ULASAN SINGKAT

Kecamatan Kalijambe terdiri dari 14 (empat belas) desa/kelurahan dengan pusat pemerintahan berada di desa Banaran. Luas kecamatan kurang lebih 4.695,00 ha yang terdiri dari : tanah sawah 1.905,00 ha (40,58%) dan tanah kering 2.790,00 ha (59,42%).

Pada tahun 2017 ini keadaan di kecamatan Kalijambe adalah sebagai berikut :

- ☞ Jumlah penduduk 48.946 orang terdiri dari laki-laki 24.669 orang dan perempuan 24.277 orang.
- ☞ Sex ratio sebesar 1.016 laki-laki/1.000 perempuan.
- ☞ Dependency ratio 56/100 orang.
- ☞ Pertumbuhan penduduk total 0,56% dan pertumbuhan penduduk alami 0,62%
- ☞ Distribusi penduduk menurut wilayah tersebar di 14 (empat belas) desa/kelurahan dengan rata-rata jumlah penduduk tiap rumah tangga 3 orang.

Demikian sekilas informasi mengenai data-data pembangunan di Kecamatan Kalijambe pada tahun 2017.

LETAK GEOGRAFI

URAIAN	KETERANGAN
(1)	(2)
Letak dari Ibukota	
Kabupaten Sragen	Sebelah Barat Daya
Batas-batas Kecamatan	
Utara	: <i>Kec. Gemolong</i>
Timur	: <i>Kec. Plupuh</i>
Selatan	: <i>Kab. Karanganyar</i>
Barat	: <i>Kab. Boyolali</i>
Jarak Ibukota kecamatan dengan	
*Ibukota Kab. Sragen	: <i>40 km</i>
*Kota Solo	: <i>15 km</i>
Ketinggian Tempat	: <i>123 meter</i> <i>diatas permukaan laut</i>
Curah hujan	: <i>1,752 mm</i>
Hari hujan	: <i>69 hari / tahun</i>

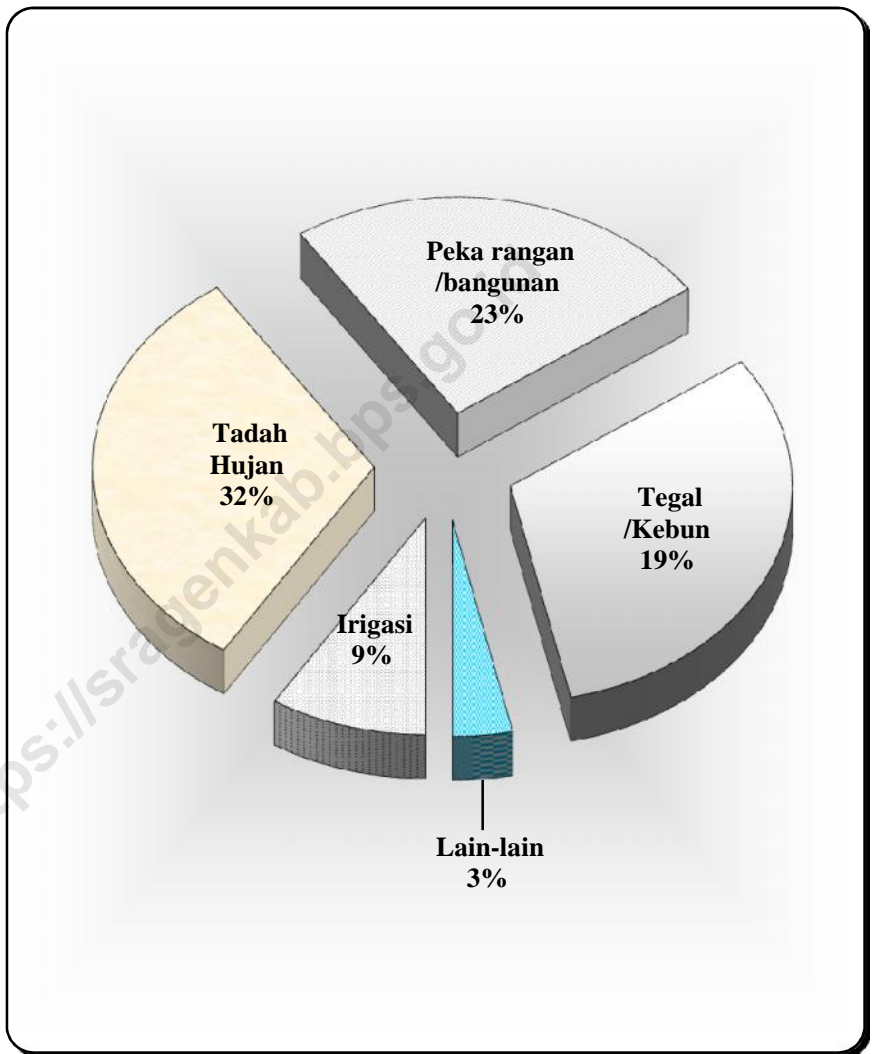
Sumber : Statistik Kecamatan Kalijambe

**Tabel 1.1 LUAS KECAMATAN KALIJAMBE
MENURUT PENGGUNAAN TANAH
TAHUN 2017**

JENIS TANAH	Luas (Ha)	(%)
(1)	(2)	(3)
I. TANAH SAWAH		
<i>a. Irigasi Teknis</i>	0.00	0.00
<i>b. Irigasi 1/2 Teknis</i>	147.00	3.13
<i>c. Irigasi Sederhana</i>	274.00	5.84
<i>d. Tadah Hujan</i>	1,484.00	31.61
<i>e. Lain-lain</i>	0.00	0.00
JUMLAH :	1,905.00	40.58
II. TANAH KERING		
<i>a. Pekarangan/bangunan</i>	1,159.00	24.69
<i>b. Tegak/Kebun</i>	1,469.88	31.31
<i>c. Padang/Gembala</i>	0.00	0.00
<i>d. Tambak/Kolam</i>	0.00	0.00
<i>e. Rawa-rawa</i>	0.00	0.00
<i>f. Sementara tak diusahakan</i>	0.00	0.00
<i>g. Hutan Negara</i>	0.00	0.00
<i>h. Perkebunan Negara/Swasta</i>	0.00	0.00
<i>i. Lain-lain</i>	161.12	3.43
JUMLAH :	2,790.00	59.42
JUMLAH (I + II)	4,695.00	100.00

Sumber : Statistik Kecamatan Kalijambe

**Gambar 1. Persentase Penggunaan Lahan
di Kecamatan Kalijambe Tahun 2017**



**Tabel 1.2 LUAS TANAH SAWAH DAN TANAH KERING
DIRINCI PER DESA/KELURAHAN DI KECAMATAN KALIJAMBE
TAHUN 2017**

DESA	Tanah Sawah (Ha)	Tanah Kering (Ha)	Jumlah (Ha)
(1)	(2)	(3)	(4)
01 Keden	91.00	218.11	309.11
02 Trobayan	99.00	105.39	204.39
03 Kalimacan	124.00	75.29	199.29
04 Jetis Karangpung	147.00	215.69	362.69
05 Krikilan	64.00	386.58	450.58
06 Bukuran	124.00	322.25	446.25
07 Ngebung	137.00	288.20	425.20
08 Banaran	159.00	142.28	301.28
09 Samberembe	143.00	186.61	329.61
10 Donoyudan	191.00	164.71	355.71
11 Wonorejo	244.00	265.82	509.82
12 Saren	210.00	106.81	316.81
13 Karangjati	90.00	193.01	283.01
14 Tegalombo	82.00	119.25	201.25
JUMLAH 2017	1,905.00	2,790.00	4,695.00
JUMLAH 2016	1,905.00	2,790.00	4,695.00
JUMLAH 2015	1,905.00	2,790.00	4,695.00

Sumber : Statistik Kecamatan Kalijambe

**Tabel 1.3 LUAS TANAH SAWAH MENURUT IRIGASI
DIRINCI PER DESA/KELURAHAN DI KECAMATAN KALIJAMBE
TAHUN 2017**

DESA	Irigasi Tanah Sawah (Ha)					Jumlah (Ha)
	Teknis	1/2 teknis	Sederhana	Tadah hujan	Lain-lain	
(1)	(2)	(3)	(4)	(5)	(6)	(7)
01 Keden	0.00	19.00	0.00	72.00	0.00	91.00
02 Trobayan	0.00	35.00	0.00	64.00	0.00	99.00
03 Kalimacan	0.00	50.00	0.00	74.00	0.00	124.00
04 Jetis Karangpung	0.00	43.00	31.00	73.00	0.00	147.00
05 Krikilan	0.00	0.00	0.00	64.00	0.00	64.00
06 Bukuran	0.00	0.00	0.00	124.00	0.00	124.00
07 Ngebung	0.00	0.00	0.00	137.00	0.00	137.00
08 Banaran	0.00	0.00	93.00	66.00	0.00	159.00
09 Samberembe	0.00	0.00	0.00	143.00	0.00	143.00
10 Donoyudan	0.00	0.00	85.00	106.00	0.00	191.00
11 Wonorejo	0.00	0.00	0.00	244.00	0.00	244.00
12 Saren	0.00	0.00	0.00	210.00	0.00	210.00
13 Karangjati	0.00	0.00	65.00	25.00	0.00	90.00
14 Tegalombo	0.00	0.00	0.00	82.00	0.00	82.00
JUMLAH 2017	0.00	147.00	274.00	1,484.00	0.00	1,905.00
JUMLAH 2016	0.00	147.00	274.00	1,484.00	0.00	1,905.00
JUMLAH 2015	0.00	147.00	274.00	1,484.00	0.00	1,905.00

Sumber : Statistik Kecamatan Kalijambe

**Tabel 1.4 LUAS TANAH KERING MENURUT PENGGUNAANNYA
DIRINCI PER DESA/KELURAHAN DI KECAMATAN KALIJAMBE
TAHUN 2017**

DESA	Peka- rangan	Tegal/Kebun	Padang/ Gembala	Tambak/ Kolam	Rawa- rawa
(1)	(2)	(3)	(4)	(5)	(6)
01 Keden	68.00	145.09	0.00	0.00	0.00
02 Trobayan	65.00	33.59	0.00	0.00	0.00
03 Kalimacan	51.00	18.00	0.00	0.00	0.00
04 Jetis Karangpung	142.00	70.24	0.00	0.00	0.00
05 Krikilan	95.00	281.36	0.00	0.00	0.00
06 Bukuran	82.00	223.79	0.00	0.00	0.00
07 Ngebung	71.00	207.98	0.00	0.00	0.00
08 Banaran	68.00	68.18	0.00	0.00	0.00
09 Samberembe	49.00	118.22	0.00	0.00	0.00
10 Donoyudan	93.00	54.57	0.00	0.00	0.00
11 Wonorejo	173.00	63.97	0.00	0.00	0.00
12 Saren	53.00	48.72	0.00	0.00	0.00
13 Karangjati	95.00	82.01	0.00	0.00	0.00
14 Tegalombo	54.00	54.16	0.00	0.00	0.00
JUMLAH 2017	1,159.00	1,469.88	0.00	0.00	0.00
JUMLAH 2016	1,159.00	1,469.88	0.00	0.00	0.00
JUMLAH 2015	1,159.00	1,469.88	0.00	0.00	0.00

Sumber : Statistik Kecamatan Kalijambe

Tabel 1.4 (LANJUTAN)

DESA	Hutan Negara (Ha)	Perkebunan Negara/Swasta (Ha)	Lain-lain	Jumlah kolom (2) s/d kolom (10)
(1)	(7)	(8)	(9)	(10)
01 Keden	0	0	5.02	218.11
02 Trobayan	0	0	6.80	105.39
03 Kalimacan	0	0	6.29	75.29
04 Jetis Karangpung	0	0	3.45	215.69
05 Krikilan	0	0	10.22	386.58
06 Bukuran	0	0	16.46	322.25
07 Ngebung	0	0	9.22	288.20
08 Banaran	0	0	6.10	142.28
09 Samberembe	0	0	19.39	186.61
10 Donoyudan	0	0	17.14	164.71
11 Wonorejo	0	0	28.85	265.82
12 Saren	0	0	5.09	106.81
13 Karangjati	0	0	16.00	193.01
14 Tegalombo	0	0	11.09	119.25
JUMLAH 2017	0	0	161.12	2,790.00
JUMLAH 2016	0	0	161.12	2,790.00
JUMLAH 2015	0	0	161.12	2,790.00

Sumber : Statistik Kecamatan Kalijambe

**Tabel 2.1 PEMBAGIAN WILAYAH ADMINISTRASI
DIRINCI PER DESA/KELURAHAN DI KECAMATAN KALIJAMBE
TAHUN 2017**

DESA	Status Desa / Kel	Pusat Desa / Kel	B a n y a k n y a		
			Dukuh	RT	RW
(1)	(2)	(3)	(4)	(5)	(6)
01 Keden	Desa	Keden	8	16	*
02 Trobayan	Desa	Trobayan	9	15	*
03 Kalimacan	Desa	Kalimacan	11	14	*
04 Jetis Karangpung	Desa	Kaliuwang	13	24	*
05 Krikilan	Desa	Krikilan	11	22	*
06 Bukuran	Desa	Kertosobo	8	17	*
07 Ngebung	Desa	Grasak	11	17	*
08 Banaran	Desa	Banaran	12	23	*
09 Samberembe	Desa	Samberembe	5	17	*
10 Donoyudan	Desa	Blagungan	11	18	*
11 Wonorejo	Desa	Wonorejo	15	16	*
12 Saren	Desa	Saren	9	19	*
13 Karangjati	Desa	Karangjati	7	21	*
14 Tegalombo	Desa	Sumberejo	7	15	*
JUMLAH 2017			137	254	-
JUMLAH 2016			137	254	-
JUMLAH 2015			137	254	-

Sumber : Statistik Kecamatan Kalijambe

Ket : RW sudah dihilangkan pada tahun 2003

**Tabel 2.2 JARAK KANTOR DESA KE POLSEK, KECAMATAN
DIRINCI PER DESA/KELURAHAN DI KECAMATAN KALIJAMBE
TAHUN 2017**

DESA	Jarak ke Kantor (Km)		
	Polsek	Kecamatan	Kabupaten
(1)	(2)	(3)	(4)
01 Keden	6.00	6.00	40.00
02 Trobayan	4.00	4.00	35.00
03 Kalimacan	3.00	3.00	35.00
04 Jetis Karangpung	2.00	2.00	35.00
05 Krikilan	4.00	4.00	39.00
06 Bukuran	7.00	7.00	42.00
07 Ngebung	5.00	5.00	40.00
08 Banaran	0.00	0.00	34.00
09 Samberembe	3.00	3.00	35.00
10 Donoyudan	6.00	6.00	37.00
11 Wonorejo	8.00	8.00	42.00
12 Saren	5.00	5.00	36.00
13 Karangjati	5.00	5.00	33.00
14 Tegalombo	6.00	6.00	35.00
TERJAUH :	8.00	8.00	42.00
TERDEKAT :	0.00	0.00	33.00
RATA-RATA :	4.00	4.00	37.50

Sumber : Statistik Kecamatan Kalijambe

**Tabel 2.3 JUMLAH PERANGKAT DESA MENURUT JABATAN
DIRINCI PER DESA/KELURAHAN DI KECAMATAN KALIJAMBE
TAHUN 2017**

DESA	Jenis Jabatan					
	Lurah Desa		Sekretaris Desa		Ka Ur	
	L	P	L	P	L	P
(1)	(2)	(3)	(4)	(5)	(6)	(7)
01 Keden	1.00	0.00	1.00	0.00	5.00	0.00
02 Trobayan	0.00	1.00	0.00	0.00	5.00	0.00
03 Kalimacan	1.00	0.00	1.00	0.00	2.00	1.00
04 Jetis Karangpung	1.00	0.00	1.00	0.00	2.00	4.00
05 Krikilan	1.00	0.00	1.00	0.00	3.00	1.00
06 Bukuran	1.00	0.00	1.00	0.00	3.00	0.00
07 Ngebung	1.00	0.00	1.00	0.00	2.00	2.00
08 Banaran	1.00	0.00	1.00	0.00	2.00	1.00
09 Samberembe	1.00	0.00	1.00	0.00	2.00	2.00
10 Donoyudan	0.00	1.00	0.00	1.00	2.00	1.00
11 Wonorejo	1.00	0.00	1.00	0.00	4.00	0.00
12 Saren	1.00	0.00	1.00	0.00	3.00	0.00
13 Karangjati	1.00	0.00	1.00	0.00	2.00	2.00
14 Tegalombo	1.00	0.00	0.00	0.00	3.00	0.00
JUMLAH 2017	12.00	2.00	11.00	1.00	40.00	14.00
JUMLAH 2016	12.00	2.00	13.00	1.00	39.00	14.00
JUMLAH 2015	12.00	2.00	13.00	2.00	39.00	14.00

Sumber : Statistik Kecamatan Kalijambe

Tabel 2.3 (LANJUTAN)

DESA	Jenis Jabatan				JUMLAH	
	PTL *)		Kepala Dusun		L	P
	L	P	L	P		
(1)	(8)	(9)	(10)	(11)	(12)	(13)
01 Keden	3.00	0.00	3.00	0.00	13.00	0.00
02 Trobayan	2.00	0.00	3.00	0.00	10.00	1.00
03 Kalimacan	3.00	0.00	3.00	0.00	10.00	1.00
04 Jetis Karangpung	2.00	0.00	3.00	0.00	9.00	4.00
05 Krikilan	2.00	0.00	3.00	0.00	10.00	1.00
06 Bukuran	1.00	1.00	3.00	0.00	9.00	1.00
07 Ngebung	2.00	0.00	3.00	0.00	9.00	2.00
08 Banaran	3.00	0.00	3.00	0.00	10.00	1.00
09 Samberembe	2.00	0.00	3.00	0.00	9.00	2.00
10 Donoyudan	3.00	0.00	3.00	0.00	8.00	3.00
11 Wonorejo	2.00	0.00	3.00	0.00	11.00	0.00
12 Saren	3.00	1.00	3.00	0.00	11.00	1.00
13 Karangjati	2.00	0.00	3.00	1.00	9.00	3.00
14 Tegalombo	3.00	0.00	2.00	0.00	9.00	0.00
JUMLAH 2017	33.00	2.00	41.00	1.00	137.00	20.00
JUMLAH 2016	33.00	2.00	41.00	1.00	137.00	20.00
JUMLAH 2015	33.00	2.00	41.00	1.00	138.00	20.00

Sumber : Statistik Kecamatan Kalijambe

Ket : PTL *) = Petugas Teknis Lapangan (PTD, Modin, Jogoboyo)

**Tabel 2.4 PERANGKAT DESA/KEL. MENURUT PENDIDIKAN TERAKHIR
DIRINCI PER DESA/KELURAHAN DI KECAMATAN KALIJAMBE
TAHUN 2017**

DESA	Pendidikan Terakhir Perangkat					
	Sarjana		D-III		SLTA	
	L	P	L	P	L	P
(1)	(2)	(3)	(4)	(5)	(6)	(7)
01 Keden	1.00	0.00	0.00	0.00	4.00	0.00
02 Trobayan	0.00	0.00	0.00	0.00	6.00	0.00
03 Kalimacan	0.00	1.00	0.00	0.00	6.00	0.00
04 Jetis Karangpung	0.00	0.00	0.00	0.00	3.00	4.00
05 Krikilan	0.00	0.00	0.00	0.00	5.00	0.00
06 Bukuran	0.00	0.00	0.00	0.00	5.00	0.00
07 Ngebung	1.00	1.00	0.00	0.00	1.00	1.00
08 Banaran	1.00	1.00	0.00	1.00	4.00	1.00
09 Samberembe	0.00	0.00	0.00	0.00	5.00	1.00
10 Donoyudan	0.00	0.00	0.00	1.00	2.00	0.00
11 Wonorejo	1.00	0.00	0.00	0.00	5.00	0.00
12 Saren	0.00	0.00	0.00	0.00	7.00	0.00
13 Karangjati	0.00	0.00	1.00	0.00	0.00	3.00
14 Tegalombo	1.00	0.00	1.00	0.00	5.00	0.00
JUMLAH 2017	5.00	3.00	2.00	2.00	58.00	10.00
JUMLAH 2016	5.00	3.00	2.00	2.00	58.00	10.00
JUMLAH 2015	6.00	3.00	2.00	2.00	58.00	10.00

Sumber : Statistik Kecamatan Kalijambe

Tabel 2.4 (LANJUTAN)

DESA	Pendidikan Terakhir Perangkat				JUMLAH	
	SLTP		SD		L	P
	L	P	L	P		
(1)	(8)	(9)	(10)	(11)	(12)	(13)
01 Keden	5.00	0.00	3.00	0.00	13.00	0.00
02 Trobayan	5.00	0.00	0.00	0.00	11.00	0.00
03 Kalimacan	2.00	0.00	2.00	0.00	10.00	1.00
04 Jetis Karangpung	5.00	0.00	1.00	0.00	9.00	4.00
05 Krikilan	4.00	1.00	1.00	0.00	10.00	1.00
06 Bukuran	1.00	1.00	3.00	0.00	9.00	1.00
07 Ngebung	2.00	0.00	4.00	0.00	8.00	2.00
08 Banaran	3.00	0.00	1.00	0.00	9.00	3.00
09 Samberembe	4.00	0.00	0.00	1.00	9.00	2.00
10 Donoyudan	4.00	2.00	2.00	0.00	8.00	3.00
11 Wonorejo	5.00	0.00	0.00	0.00	11.00	0.00
12 Saren	3.00	1.00	1.00	0.00	11.00	1.00
13 Karangjati	7.00	0.00	0.00	0.00	8.00	3.00
14 Tegalombo	3.00	1.00	0.00	0.00	10.00	1.00
JUMLAH 2017	53.00	6.00	18.00	1.00	136.00	22.00
JUMLAH 2016	53.00	6.00	18.00	1.00	136.00	22.00
JUMLAH 2015	53.00	6.00	18.00	1.00	136.00	22.00

Sumber : Statistik Kecamatan Kalijambe

**Tabel 2.5 LUAS TANAH BENGKOK PERANGKAT DESA
DIRINCI PER DESA/KELURAHAN DI KECAMATAN KALIJAMBE
TAHUN 2017**

DESA	Tanah Sawah (Ha)				Jumlah	Tanah Kering (Ha)
	Teknis	1/2 Teknis	Sederhana	Tadah Hujan		
(1)	(2)	(3)	(4)	(5)	(6)	(7)
01 Keden	0.00	13.26	0.00	0.00	13.26	0.00
02 Trobayan	0.00	14.17	0.00	0.00	14.17	0.00
03 Kalimacan	0.00	17.14	0.00	0.00	17.14	0.00
04 Jetis Karangpung	0.00	0.00	0.00	18.00	18.00	0.00
05 Krikilan	0.00	0.00	0.00	9.80	9.80	0.00
06 Bukuran	0.00	0.00	0.00	17.04	17.04	0.00
07 Ngebung	0.00	0.00	0.00	13.54	13.54	0.00
08 Banaran	0.00	0.00	0.00	13.22	13.22	0.00
09 Samberembe	0.00	0.00	0.00	13.90	13.90	0.00
10 Donoyudan	0.00	0.00	0.00	15.36	15.36	0.00
11 Wonorejo	0.00	0.00	0.00	13.44	13.44	0.00
12 Saren	0.00	0.00	0.00	14.42	14.42	0.00
13 Karangjati	0.00	0.00	0.00	16.71	16.71	0.00
14 Tegalombo	0.00	0.00	0.00	11.49	11.49	0.00
JUMLAH 2017	0.00	44.57	0.00	156.92	201.49	0.00
JUMLAH 2016	0.00	44.57	0.00	156.92	201.49	0.00
JUMLAH 2015	0.00	44.57	0.00	156.92	201.49	0.00

Sumber : Statistik Kecamatan Kalijambe

**Tabel 2.6 LUAS TANAH KAS DESA
DIRINCI PER DESA/KELURAHAN DI KECAMATAN KALIJAMBE
TAHUN 2017**

DESA	Tanah Sawah (Ha)					Tanah Kering (Ha)
	Teknis	1/2 Teknis	Sederhana	Tadah Hujan	Jumlah	
(1)	(2)	(3)	(4)	(5)	(6)	(7)
01 Keden	0.00	0.00	0.00	1.80	1.80	1.84
02 Trobayan	0.00	0.00	7.10	0.00	7.10	0.00
03 Kalimacan	0.00	0.00	1.99	0.00	1.99	0.00
04 Jetis Karangpung	0.00	0.00	0.00	2.79	2.79	3.70
05 Krikilan	0.00	0.00	0.00	5.80	5.80	0.00
06 Bukuran	0.00	0.00	0.00	1.50	1.50	0.00
07 Ngebung	0.00	0.00	0.00	4.12	4.12	0.00
08 Banaran	0.00	0.00	0.00	5.30	5.30	0.00
09 Samberembe	0.00	0.00	0.00	4.50	4.50	2.50
10 Donoyudan	0.00	0.00	0.00	7.26	7.26	0.00
11 Wonorejo	0.00	0.00	0.00	3.50	3.50	0.00
12 Saren	0.00	0.00	0.00	5.46	5.46	0.00
13 Karangjati	0.00	0.00	0.00	8.45	8.45	0.00
14 Tegalombo	0.00	0.00	0.00	4.00	4.00	1.89
JUMLAH 2017	0.00	0.00	9.09	54.48	63.57	9.93
JUMLAH 2016	0.00	0.00	9.09	54.48	63.57	9.93
JUMLAH 2015	0.00	0.00	9.09	54.48	63.57	9.93

Sumber : Statistik Kecamatan Kalijambe

**Tabel 2.7 REALISASI KEUANGAN DESA
DIRINCI PER DESA/KELURAHAN DI KECAMATAN KALIJAMBE
TAHUN 2017**

DESA	ANGGARAN RUTINE		PEMBANGUNAN	
	Rencana (000 Rp)	Realisasi (000 Rp)	Rencana (000 Rp)	Realisasi (000 Rp)
(1)	(2)	(3)	(4)	(5)
01 Keden	*	*	*	*
02 Trobayan	*	*	*	*
03 Kalimacan	*	*	*	*
04 Jetis Karangpung	*	*	*	*
05 Krikilan	*	*	*	*
06 Bukuran	*	*	*	*
07 Ngebung	*	*	*	*
08 Banaran	*	*	*	*
09 Samberembe	*	*	*	*
10 Donoyudan	*	*	*	*
11 Wonorejo	*	*	*	*
12 Saren	*	*	*	*
13 Karangjati	*	*	*	*
14 Tegalombo	*	*	*	*
JUMLAH 2017	-	-	-	-
JUMLAH 2016	-	-	-	-
JUMLAH 2015	-	-	-	-

Sumber : Statistik Kecamatan Kalijambe

*=data tidak tersedia

**Tabel 2.8 DATA PENERIMAAN PAJAK BUMI DAN BANGUNAN
DIRINCI PER DESA/KELURAHAN DI KECAMATAN KALIJAMBE
TAHUN 2017**

DESA	JUMLAH SPPT	KETETAPAN (000)	PENERIMAAN		SISA	%
			POKOK (000)	DENDA (000)		
(1)	(2)	(3)	(4)	(5)	(6)	(7)
1 Keden	1,931	56,786	56,777	306	9	0.10
2 Trobayan	1,494	36,625	33,093	338	3,532	0.09
3 Kalimacan	1,680	28,073	28,073	0	0	0.10
4 Jetis Karangpung	2,502	59,660	47,803	331	11,856	0.08
5 Krikilan	2,056	44,374	39,095	243	5,279	0.09
6 Bukuran	1,739	31,082	31,023	16	59	0.10
7 Ngebung	1,507	38,648	20,565	412	18,083	0.05
8 Banaran	2,439	62,046	49,736	1,193	12,311	0.08
9 Samberembe	1,779	162,105	131,235	308	30,870	0.08
10 Donoyudan	2,953	48,055	47,456	590	599	0.10
11 Wonorejo	2,983	63,781	56,922	477	6,858	0.09
12 Saren	2,036	52,768	52,668	28	100	0.10
13 Karangjati	1,776	57,175	52,879	896	4,296	0.09
14 Tegalombo	1,390	33,588	25,778	286	7,809	0.08
JUMLAH 2017	28,265	774,766	673,104	5,425	101,662	1.23

Sumber : DPKAD Kab. Sragen

**Tabel 3.1 SARANA PEREKONOMIAN
DIRINCI PER DESA/KELURAHAN DI KECAMATAN KALIJAMBE
TAHUN 2017**

DESA	Pasar		Toko	Warung
	Umum	Hewan		
(1)	(2)	(3)	(4)	(5)
01 Keden	0	0	0	0
02 Trobayan	0	0	0	0
03 Kalimacan	0	0	0	0
04 Jetis Karangpung	0	0	0	0
05 Krikilan	0	0	0	0
06 Bukuran	0	0	0	0
07 Ngebung	0	0	0	0
08 Banaran	0	0	0	0
09 Samberembe	0	0	0	0
10 Donoyudan	0	0	0	0
11 Wonorejo	0	0	0	0
12 Saren	0	0	0	0
13 Karangjati	0	0	0	0
14 Tegalombo	0	0	0	0
JUMLAH 2017	0	0	0	0
JUMLAH 2016	7	0	312	147
JUMLAH 2015	7	0	299	142

Sumber : Statistik Kecamatan Kalijambe

***data Toko dan Warung tidak tersedia**

Tabel 3.1 (LANJUTAN)

DESA	BUUD/ KUD (buah)	Kosipa (buah)	Badan Kredit (buah)	Lumbung Desa (buah)	Kredit perse- orangan
(1)	(7)	(8)	(9)	(10)	(11)
01 Keden	0	0	0	0	0
02 Trobayan	0	0	0	0	0
03 Kalimacan	0	0	0	0	0
04 Jetis Karangpung	0	0	0	0	0
05 Krikilan	0	0	0	0	0
06 Bukuran	0	0	0	0	0
07 Ngebung	0	0	0	0	0
08 Banaran	0	0	0	0	0
09 Samberembe	0	0	0	0	0
10 Donoyudan	0	0	0	0	0
11 Wonorejo	0	0	0	0	0
12 Saren	0	0	0	0	0
13 Karangjati	0	0	0	0	0
14 Tegalombo	0	0	0	0	0
JUMLAH 2017	0	0	0	0	0
JUMLAH 2016	1	1	3	14	0
JUMLAH 2015	1	1	3	14	0

Sumber : Statistik Kecamatan Kalijambe

**Tabel 3.2 JUAMH PERUSAHAAN INDUSTRI
DIRINCI PER DESA DI KECAMATAN Kalijambe
TAHUN 2017**

DESA	Industri Besar			Industri Sedang		
	Jumlah usaha	Tenaga Kerja		Jumlah usaha	Tenaga Kerja	
		Laki-2	Peremp.		Laki-2	Peremp.
(1)	(2)	(3)	(4)	(5)	(6)	(7)
01 Keden	0	0	0	0	0	0
02 Trobayan	0	0	0	0	0	0
03 Kalimacan	0	0	0	0	0	0
04 Jetis Karangpung	0	0	0	0	0	0
05 Krikilan	0	0	0	0	0	0
06 Bukuran	0	0	0	0	0	0
07 Ngebung	0	0	0	0	0	0
08 Banaran	0	0	0	0	0	0
09 Samberembe	0	0	0	0	0	0
10 Donoyudan	0	0	0	0	0	0
11 Wonorejo	0	0	0	0	0	0
12 Saren	0	0	0	0	0	0
13 Karangjati	0	0	0	0	0	0
14 Tegalombo	0	0	0	0	0	0
JUMLAH 2017	0	0	0	0	0	0
JUMLAH 2016	2	180	156	6	104	107
JUMLAH 2015	2	180	156	6	104	107

Sumber : Statistik Kecamatan Kalijambe

Ket. : Ind. Besar (tenaga kerja = 100 orang atau lebih)

Ind. Sedang (tenaga kerja = 20 sampai dengan 99 orang)

Tabel 3.2 (LANJUTAN)

DESA	Industri Kecil			Industri Rumah Tangga		
	Jumlah usaha	Tenaga Kerja		Jumlah usaha	Tenaga Kerja	
		Laki-2	Peremp.		Laki-2	Peremp.
(1)	(8)	(9)	(10)	(11)	(12)	(13)
01 Keden	0	0	0	0	0	0
02 Trobayan	0	0	0	0	0	0
03 Kalimacan	0	0	0	0	0	0
04 Jetis Karangpung	0	0	0	0	0	0
05 Krikilan	0	0	0	0	0	0
06 Bukuran	0	0	0	0	0	0
07 Ngebung	0	0	0	0	0	0
08 Banaran	0	0	0	0	0	0
09 Samberembe	0	0	0	0	0	0
10 Donoyudan	0	0	0	0	0	0
11 Wonorejo	0	0	0	0	0	0
12 Saren	0	0	0	0	0	0
13 Karangjati	0	0	0	0	0	0
14 Tegalombo	0	0	0	0	0	0
JUMLAH 2017	0	0	0	0	0	0
JUMLAH 2016	244	616	200	2,945	6,854	326
JUMLAH 2015	244	616	200	2,945	6,854	326

Sumber : Statistik Kecamatan Kalijambe

Ket. : Industri Kecil (Tenaga kerja = 5 s/d 19 orang)

Industri Rumahtangga (Tenaga kerja = antara 1 s/d 4 orang)

**Tabel 3.3 JUMAH SARANA AKOMODASI
DIRINCI PER DESA DI KECAMATAN Kalijambe
TAHUN 2017**

DESA	Hotel/ Penginapan		Rumah/ Warung makan	
	Jumlah usaha	Tenaga Kerja	Jumlah usaha	Tenaga Kerja
(1)	(2)	(3)	(4)	(5)
01 Keden	0	0	0	0
02 Trobayan	0	0	0	0
03 Kalimacan	0	0	0	0
04 Jetis Karangpung	0	0	0	0
05 Krikilan	0	0	0	0
06 Bukuran	0	0	0	0
07 Ngebung	0	0	0	0
08 Banaran	0	0	0	0
09 Samberembe	0	0	0	0
10 Donoyudan	0	0	0	0
11 Wonorejo	0	0	0	0
12 Saren	0	0	0	0
13 Karangjati	0	0	0	0
14 Tegalombo	0	0	0	0
JUMLAH 2017	0	0	0	0
JUMLAH 2016	0	0	0	0
JUMLAH 2015	0	0	0	0

Sumber : Statistik Kecamatan Kalijambe

***Data tidak tersedia**

Tabel 3.3 (LANJUTAN)

DESA	Pengangkutan	
	Jumlah usaha	Tenaga Kerja
(1)	(2)	(3)
01 Keden	0	0
02 Trobayan	0	0
03 Kalimacan	0	0
04 Jetis Karangpung	0	0
05 Krikilan	0	0
06 Bukuran	0	0
07 Ngebung	0	0
08 Banaran	0	0
09 Samberembe	0	0
10 Donoyudan	0	0
11 Wonorejo	0	0
12 Saren	0	0
13 Karangjati	0	0
14 Tegalombo	0	0
JUMLAH 2017	0	0
JUMLAH 2016	0	0
JUMLAH 2015	0	0

Sumber : Statistik Kecamatan Kalijambe

***Data tidak tersedia**

**Tabel 4.1.1 PENDUDUK MENURUT KELOMPOK UMUR
DAN JENIS KELAMIN DI KECAMATAN KALIJAMBE
AKHIR TAHUN 2017**

KELOMPOK UMUR (tahun)	Laki-laki (L)	Perem- puan (P)	L+P (4)	Prosen- tase (%) (5)	Sex Ratio 1000 orang (6)
(1)	(2)	(3)	(4)	(5)	(6)
0 - 4	2,110	1,951	4,061	8.25	1,081
5 - 9	2,497	2,272	4,769	9.69	1,099
10 - 14	2,835	2,636	5,471	11.12	1,075
15 - 19	3,092	2,793	5,885	11.96	1,107
20 - 24	2,172	2,006	4,178	8.49	1,083
25 - 29	1,887	1,820	3,707	7.53	1,037
30 - 34	1,720	1,780	3,500	7.11	966
35 - 39	1,680	1,809	3,489	7.09	929
40 - 44	1,518	1,507	3,025	6.15	1,007
45 - 49	1,223	1,205	2,428	4.94	1,015
50 - 54	997	963	1,960	3.98	1,035
55 - 59	772	852	1,624	3.30	906
60 - 64	798	970	1,768	3.59	823
65 - 69	624	777	1,401	2.85	803
70 - 74	459	552	1,011	2.05	832
75 +	407	513	920	1.87	793
JUMLAH	24,791	24,406	49,197	100.00	1,016

Sumber : Statistik Kecamatan Kalijambe

**Tabel 4.1.2 RATA-RATA JUMLAH PENDUDUK TIAP RUMAH TANGGA
DAN JENIS KELAMIN DI KECAMATAN KALIJAMBE
AKHIR TAHUN 2017**

DESA	Jumlah Rumah Tangga (KK)	Jumlah Penduduk (orang)	Rata - rata Penduduk Tiap Rumah Tangga
(1)	(2)	(3)	(4)
01 Keden	1,038	3,698	4
02 Trobayan	822	2,625	3
03 Kalimacan	907	2,895	3
04 Jetis Karangpung	1,451	4,342	3
05 Krikilan	1,354	3,926	3
06 Bukuran	865	2,605	3
07 Ngebung	732	2,480	3
08 Banaran	1,680	4,944	3
09 Samberembe	1,148	3,619	3
10 Donoyudan	1,128	3,434	3
11 Wonorejo	1,388	4,440	3
12 Saren	1,152	3,325	3
13 Karangjati	1,435	4,222	3
14 Tegalombo	818	2,642	3
JUMLAH 2017	15,918	49,197	3
JUMLAH 2016	15,918	48,946	3
JUMLAH 2015	15,748	48,421	3

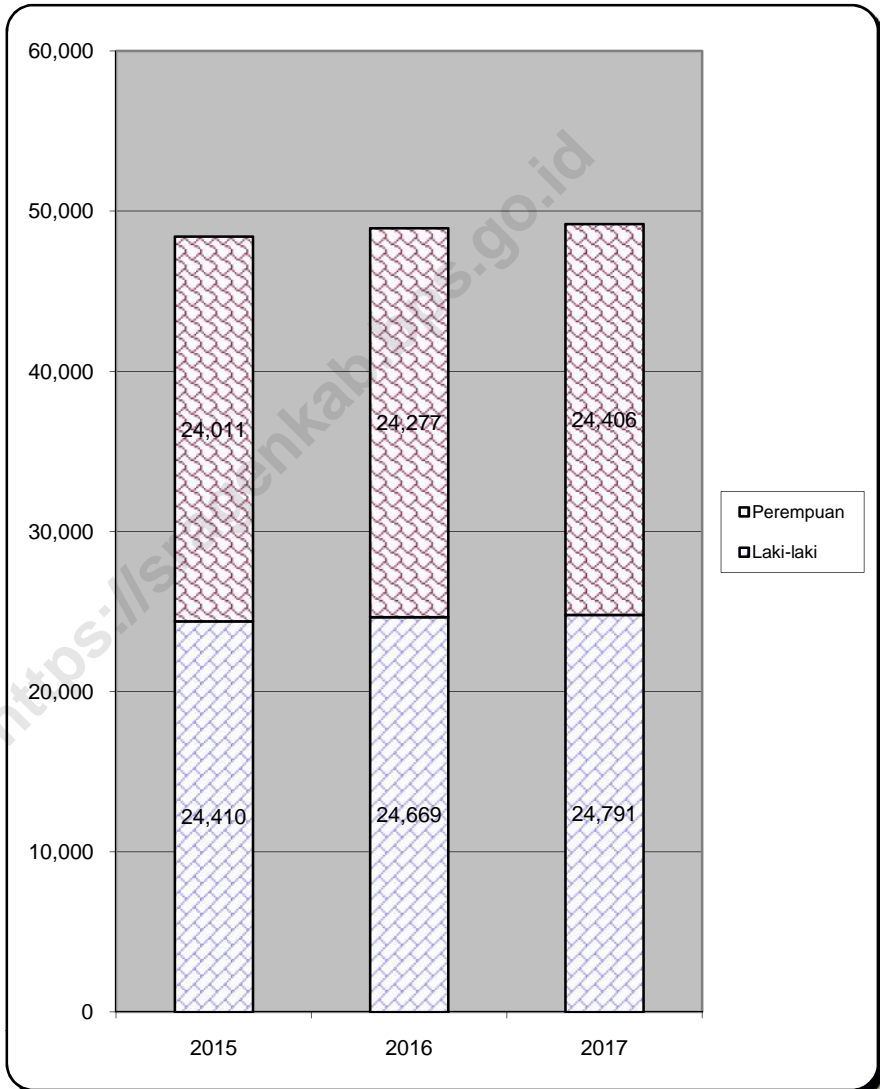
Sumber : Statistik Kecamatan Kalijambe

**Tabel 4.1.3 JUMLAH PENDUDUK MENURUT JENIS KELAMIN
DAN JENIS KELAMIN DI KECAMATAN KALIJAMBE
AKHIR TAHUN 2017**

DESA	Laki-laki	Perem puan	Jumlah	Sex Ratio
(1)	(2)	(3)	(4)	(5)
01 Keden	1,856	1,842	3,698	1,007.60
02 Trobayan	1,278	1,347	2,625	948.78
03 Kalimacan	1,460	1,435	2,895	1,017.42
04 Jetis Karangpung	2,172	2,170	4,342	1,000.92
05 Krikilan	1,916	2,010	3,926	953.23
06 Bukuran	1,314	1,291	2,605	1,017.82
07 Ngebung	1,235	1,245	2,480	991.97
08 Banaran	2,549	2,395	4,944	1,064.30
09 Samberembe	1,886	1,733	3,619	1,088.29
10 Donoyudan	1,763	1,671	3,434	1,055.06
11 Wonorejo	2,263	2,177	4,440	1,039.50
12 Saren	1,647	1,678	3,325	981.53
13 Karangjati	2,100	2,122	4,222	989.63
14 Tegalombo	1,352	1,290	2,642	1,048.06
JUMLAH 2017	24,791	24,406	49,197	1,015.77
JUMLAH 2016	24,669	24,277	48,946	1,016.00
JUMLAH 2015	24,410	24,011	48,421	1,016.62

Sumber : Statistik Kecamatan Kalijambe

**Gbr 2. Jumlah Penduduk Laki-laki dan Perempuan
di Kecamatan Kalijambe 2017**



**Tabel 4.1.4 KEPADATAN PENDUDUK
DAN JENIS KELAMIN DI KECAMATAN KALIJAMBE
AKHIR TAHUN 2017**

DESA	Luas Wilayah (Km 2)	Jumlah Penduduk (orang)	Kepadatan Penduduk (orang/Km2)
(1)	(2)	(3)	(4)
01 Keden	3.08	3,698	1,201
02 Trobayan	2.03	2,625	1,293
03 Kalimacan	1.96	2,895	1,477
04 Jetis Karangpung	3.59	4,342	1,209
05 Krikilan	4.49	3,926	874
06 Bukuran	4.44	2,605	587
07 Ngebung	4.35	2,480	570
08 Banaran	3.02	4,944	1,637
09 Samberembe	3.40	3,619	1,064
10 Donoyudan	3.85	3,434	892
11 Wonorejo	5.09	4,440	872
12 Saren	3.14	3,325	1,059
13 Karangjati	2.52	4,222	1,675
14 Tegalombo	2.00	2,642	1,321
JUMLAH 2017	46.95	49,197	1,048
JUMLAH 2016	46.95	48,946	1,043
JUMLAH 2015	46.95	48,946	1,043

Sumber : Statistik Kecamatan Kalijambe

**Tabel 4.1.5 DEPENDENCY RATIO
DAN JENIS KELAMIN DI KECAMATAN KALIJAMBE
AKHIR TAHUN 2017**

DESA	Penduduk Umur 0 s/d 14 th	Penduduk Umur 15 s/d 64 th	Penduduk Umur 65 th keatas	Dependency Ratio (100 orang)
(1)	(2)	(3)	(4)	(5)
01 Keden	786	2,394	314	46
02 Trobayan	574	1,712	178	44
03 Kalimacan	671	1,964	175	43
04 Jetis Karangpung	998	2,870	324	46
05 Krikilan	990	2,450	214	49
06 Bukuran	674	1,577	179	54
07 Ngebung	546	1,592	212	48
08 Banaran	1,263	3,269	219	45
09 Samberembe	928	2,282	220	50
10 Donoyudan	855	2,158	235	51
11 Wonorejo	1,081	2,808	298	49
12 Saren	807	2,043	284	53
13 Karangjati	1,021	2,754	277	47
14 Tegalombo	682	1,627	196	54
JUMLAH 2017	11,876	31,500	3,325	48
JUMLAH 2016	11,836	31,343	3,301	48
JUMLAH 2015	14,229	29.790	3,280	56

Sumber : Statistik Kecamatan Kalijambe

**Tabel 4.1.6 PERTUMBUHAN PENDUDUK
DAN JENIS KELAMIN DI KECAMATAN KALIJAMBE
AKHIR TAHUN 2017**

DESA	Pertumbuhan Pddk Total (%)	Pertumbuhan Pddk Alami (%)
(1)	(2)	(3)
01 Keden	1.25	1.25
02 Trobayan	1.55	1.79
03 Kalimacan	0.47	0.76
04 Jetis Karangpung	1.73	1.28
05 Krikilan	1.50	1.82
06 Bukuran	0.91	1.27
07 Ngebung	-0.08	0.45
08 Banaran	1.19	1.27
09 Samberembe	1.24	1.22
10 Donoyudan	1.39	1.31
11 Wonorejo	2.39	2.07
12 Saren	1.96	1.59
13 Karangjati	1.66	1.80
14 Tegalombo	0.66	0.72
JUMLAH 2017	1.28	1.31
JUMLAH 2016	0.52	0.54
JUMLAH 2015	0.56	0.63

Sumber : Statistik Kecamatan Kalijambe

**Tabel 4.1.7 KELAHIRAN DAN KEMATIAN PENDUDUK
DIRINCI PER DESA DI KECAMATAN Kalijambe
TAHUN 2017**

DESA	Kelahiran			Kematian		
	Laki - laki	Perem- puan	Jumlah	Laki - laki	Perem- puan	Jumlah
(1)	(2)	(3)	(4)	(5)	(6)	(7)
01 Keden	34	22	56	6	6	12
02 Trobayan	25	29	54	5	4	9
03 Kalimacan	15	17	32	7	4	11
04 Jetis Karangpung	35	37	72	10	9	19
05 Krikilan	36	37	73	3	2	5
06 Bukuran	18	19	37	2	3	5
07 Ngebung	14	7	21	4	6	10
08 Banaran	35	24	59	7	5	12
09 Samberembe	43	23	66	5	10	15
10 Donoyudan	30	24	54	3	3	6
11 Wonorejo	28	31	59	7	6	13
12 Saren	33	35	68	8	8	16
13 Karangjati	25	24	49	4	7	11
14 Tegalombo	16	16	32	6	2	8
JUMLAH 2017	387	345	732	77	75	152
JUMLAH 2016	206	181	387	58	66	124
JUMLAH 2015	225	183	408	63	51	114

Sumber : Statistik Kecamatan Kalijambe

**Tabel 4.1.8 KEMATIAN BAYI UMUR KURANG DARI 1 TAHUN
DIRINCI PER DESA DI KECAMATAN Kalijambe
TAHUN 2017**

DESA	Jumlah
(1)	(2)
01 Keden	1
02 Trobayan	*
03 Kalimacan	*
04 Jetis Karangpung	*
05 Krikilan	*
06 Bukuran	*
07 Ngebung	*
08 Banaran	*
09 Samberembe	1
10 Donoyudan	*
11 Wonorejo	*
12 Saren	*
13 Karangjati	1
14 Tegalombo	*
JUMLAH 2017	3
JUMLAH 2016	*
JUMLAH 2015	*

*=data tidak tersedia

**Tabel 4.1.9 PENDUDUK YANG DATANG DAN PINDAH
DIRINCI PER DESA DI KECAMATAN Kalijambe
TAHUN 2017**

DESA	Datang			Pindah		
	Laki - laki	Perem- puan	Jumlah	Laki - laki	Perem- puan	Jumlah
(1)	(2)	(3)	(4)	(5)	(6)	(7)
01 Keden	31	15	46	23	23	46
02 Trobayan	14	17	31	22	15	37
03 Kalimacan	22	25	47	31	24	55
04 Jetis Karangpung	31	45	76	22	35	57
05 Krikilan	24	34	58	36	34	70
06 Bukuran	15	13	28	21	16	37
07 Ngebung	12	15	27	17	23	40
08 Banaran	14	23	37	11	29	40
09 Samberembe	35	45	80	34	45	79
10 Donoyudan	26	47	73	35	35	70
11 Wonorejo	21	23	44	23	14	37
12 Saren	23	45	68	21	35	56
13 Karangjati	24	34	58	25	36	61
14 Tegalombo	15	26	41	24	19	43
JUMLAH 2017	307	407	714	345	383	728
JUMLAH 2016	274	419	693	360	343	703
JUMLAH 2015	292	428	720	317	433	750

Sumber : Statistik kecamatan Kalijambe

**Tabel 4.1.10 CWR, CBR, CDR, IMR, DAN GFR
DIRINCI PER DESA/KELURAHAN DI KECAMATAN KALIJAMBE
TAHUN 2017**

DESA	CWR 1000 orang	CBR 1000 orang	CDR 1000 orang	IMR 1000 orang	GFR 1000 orang
(1)	(2)	(3)	(4)	(5)	(6)
01 <i>Keden</i>	233	16	3	0	56
02 <i>Trobayan</i>	285	21	4	0	75
03 <i>Kalimacan</i>	240	12	4	0	40
04 <i>Jetis Karangpung</i>	316	17	5	0	60
05 <i>Krikilan</i>	291	20	1	0	66
06 <i>Bukuran</i>	398	15	2	0	59
07 <i>Ngebung</i>	262	9	4	0	36
08 <i>Banaran</i>	352	16	3	0	44
09 <i>Samberembe</i>	363	16	4	0	71
10 <i>Donoyudan</i>	380	15	2	0	65
11 <i>Wonorejo</i>	313	27	6	0	52
12 <i>Saren</i>	329	21	5	0	82
13 <i>Karangjati</i>	304	23	5	0	42
14 <i>Tegalombo</i>	325	10	2	0	49
JUMLAH 2017	314	17	3	0	57
JUMLAH 2016	313	8	3	0	30
JUMLAH 2015	314	9	2	0	32

Sumber : Statistik Kecamatan Kalijambe

**Tabel 4.1.11 PENDUDUK DEWASA DAN ANAK-ANAK
DIRINCI PER DESA/KELURAHAN DI KECAMATAN KALIJAMBE
TAHUN 2017**

DESA	Dewasa			Anak-anak		
	Laki - laki	Perem- puan	Jumlah	Laki - laki	Perem- puan	Jumlah
(1)	(2)	(3)	(4)	(5)	(6)	(7)
01 Keden	1,356	1,352	2,708	500	490	990
02 Trobayan	911	979	1,890	367	368	735
03 Kalimacan	1,071	1,068	2,139	389	367	756
04 Jetis Karangpung	1,573	1,621	3,194	599	549	1,148
05 Krikilan	1,289	1,375	2,664	627	635	1,262
06 Bukuran	848	908	1,756	466	383	849
07 Ngebung	893	911	1,804	342	334	676
08 Banaran	1,786	1,702	3,488	763	693	1,456
09 Samberembe	1,257	1,245	2,502	629	488	1,117
10 Donoyudan	1,207	1,186	2,393	556	485	1,041
11 Wonorejo	1,530	1,576	3,106	733	601	1,334
12 Saren	1,145	1,182	2,327	502	496	998
13 Karangjati	1,489	1,542	3,031	611	580	1,191
14 Tegalombo	923	900	1,823	429	390	819
JUMLAH 2017	17,278	17,547	34,825	7,513	6,859	14,372
JUMLAH 2016	17,036	17,452	34,488	7,477	6,825	14,302
JUMLAH 2015	16,960	17,358	34,318	7,438	6,791	14,229

Sumber : Statistik Kecamatan Kalijambe

**Tabel 4.1.12 PENDUDUK WARGA NEGARA ASING
DIRINCI PER DESA DI KECAMATAN Kalijambe
TAHUN 2017**

DESA	WNA		
	Laki - laki	Perempuan	Jumlah
(1)	(2)	(3)	(4)
01 Keden	0	0	0
02 Trobayan	0	0	0
03 Kalimacan	0	0	0
04 Jetis Karangpung	0	0	0
05 Krikilan	0	0	0
06 Bukuran	0	0	0
07 Ngebung	0	0	0
08 Banaran	0	0	0
09 Samberembe	0	0	0
10 Donoyudan	0	0	0
11 Wonorejo	0	0	0
12 Saren	0	0	0
13 Karangjati	0	0	0
14 Tegalombo	0	0	0
JUMLAH 2017	0	0	0
JUMLAH 2016	0	0	0
JUMLAH 2015	0	0	0

Sumber : M.P.P.P Kecamatan Kalijambe

**Tabel 4.1.13 PENDUDUK MENURUT KELOMPOK UMUR
DIRINCI PER DESA DI KECAMATAN Kalijambe
TAHUN 2017**

DESA	Umur (0 s/d 4) tahun			Umur (5 s/d 9) tahun		
	Laki - laki	Perem- puan	Jumlah	Laki - laki	Perem- puan	Jumlah
(1)	(2)	(3)	(4)	(5)	(6)	(7)
01 Keden	121	112	233	169	172	341
02 Trobayan	108	98	206	108	124	232
03 Kalimacan	105	87	192	140	122	262
04 Jetis Karangpung	201	177	378	189	181	370
05 Krikilan	154	166	320	216	213	429
06 Bukuran	137	111	248	130	141	271
07 Ngebung	78	76	154	101	111	212
08 Banaran	223	246	469	250	220	470
09 Samberembe	184	156	340	220	161	381
10 Donoyudan	161	156	317	168	146	314
11 Wonorejo	200	153	353	257	194	451
12 Saren	127	145	272	186	151	337
13 Karangjati	198	158	356	190	194	384
14 Tegalombo	104	110	214	163	142	305
JUMLAH 2017	2,101	1,951	4,052	2,487	2,272	4,759
JUMLAH 2016	2,091	1,941	4,032	2,477	2,262	4,739
JUMLAH 2015	2,081	1,933	4,014	2,463	2,251	4,714

Sumber : Statistik kecamatan Kalijambe

Tabel 4.1.13 (LANJUTAN - 1)

DESA	Umur (10 s/d 14) tahun			Umur (15 s/d 19) tahun		
	Laki - laki	Perem- puan	Jumlah	Laki - laki	Perem- puan	Jumlah
(1)	(2)	(3)	(4)	(5)	(6)	(7)
01 Keden	210	206	212	213	185	398
02 Trobayan	151	146	136	137	164	301
03 Kalimacan	144	158	217	218	171	389
04 Jetis Karangpung	209	191	250	251	267	518
05 Krikilan	257	256	241	242	230	472
06 Bukuran	199	131	155	156	110	266
07 Ngebung	163	147	180	181	136	317
08 Banaran	290	227	324	326	269	595
09 Samberembe	225	171	207	208	214	422
10 Donoyudan	227	183	224	225	185	410
11 Wonorejo	276	254	277	278	232	510
12 Saren	189	200	198	199	215	414
13 Karangjati	223	228	281	282	276	558
14 Tegalombo	162	138	163	164	139	303
JUMLAH 2017	2,925	2,636	3,065	3,080	2,793	5,873
JUMLAH 2016	2,909	2,622	3,065	3,065	2,779	5,844
JUMLAH 2015	2,894	2,607	5,501	3,049	2,763	5,812

Sumber : Statistik kecamatan Kalijambe

Tabel 4.1.13 (LANJUTAN - 2)

DESA	Umur (20 s/d 24) tahun			Umur (25 s/d 29) tahun		
	Laki -	Perem-	Jumlah	Laki -	Perem-	Jumlah
	laki	puan		laki	puan	
(1)	(2)	(3)	(4)	(5)	(6)	(7)
01 Keden	193	162	355	177	139	316
02 Trobayan	114	100	214	95	129	224
03 Kalimacan	143	128	271	110	112	222
04 Jetis Karangpung	191	196	387	169	179	348
05 Krikilan	152	177	329	125	128	253
06 Bukuran	102	90	192	68	97	165
07 Ngebung	106	89	195	78	63	141
08 Banaran	234	238	472	201	185	386
09 Samberembe	166	163	329	187	135	322
10 Donoyudan	113	101	214	123	123	246
11 Wonorejo	184	154	338	131	164	295
12 Saren	153	121	274	125	115	240
13 Karangjati	203	170	373	187	165	352
14 Tegalombo	109	117	226	103	86	189
JUMLAH 2017	2,163	2,006	4,169	1,879	1,820	3,699
JUMLAH 2016	2,151	1,996	4,147	1,869	1,811	3,680
JUMLAH 2015	2,140	1,987	4,127	1,862	1,802	3,664

Sumber : Statistik kecamatan Kalijambe

Tabel 4.1.13 (LANJUTAN - 3)

DESA	Umur (30 s/d 34) tahun			Umur (35 s/d 39) tahun		
	Laki - laki	Perem- puan	Jumlah	Laki - laki	Perem- puan	Jumlah
(1)	(2)	(3)	(4)	(5)	(6)	(7)
01 Keden	113	122	235	154	160	314
02 Trobayan	124	109	233	90	86	176
03 Kalimacan	105	105	210	100	122	222
04 Jetis Karangpung	173	167	340	147	169	316
05 Krikilan	121	130	251	118	142	260
06 Bukuran	105	110	215	76	84	160
07 Ngebung	66	79	145	67	79	146
08 Banaran	215	215	430	186	194	380
09 Samberembe	121	122	243	117	130	247
10 Donoyudan	102	107	209	110	125	235
11 Wonorejo	144	168	312	177	178	355
12 Saren	100	102	202	103	99	202
13 Karangjati	144	164	308	151	157	308
14 Tegalombo	80	80	160	77	84	161
JUMLAH 2017	1,713	1,780	3,493	1,673	1,809	3,482
JUMLAH 2016	1,701	1,772	3,473	1,508	1,803	3,467
JUMLAH 2015	1,697	1,760	3,457	1,508	1,792	3,446

Sumber : Statistik kecamatan Kalijambe

Tabel 4.1.13 (LANJUTAN - 4)

DESA	Umur (40 s/d 44) tahun			Umur (45 s/d 49) tahun		
	Laki -	Perem-	Jumlah	Laki -	Perem-	Jumlah
	laki	puan		laki	puan	
(1)	(2)	(3)	(4)	(5)	(6)	(7)
01 Keden	100	103	203	92	130	222
02 Trobayan	84	76	160	45	60	105
03 Kalimacan	97	93	190	71	69	140
04 Jetis Karangpung	159	118	277	100	100	200
05 Krikilan	145	167	312	126	124	250
06 Bukuran	66	72	138	64	60	124
07 Ngebung	73	72	145	56	70	126
08 Banaran	150	132	282	139	101	240
09 Samberembe	107	94	201	79	78	157
10 Donoyudan	96	109	205	98	85	183
11 Wonorejo	131	141	272	107	92	199
12 Saren	85	109	194	63	65	128
13 Karangjati	134	135	269	92	104	196
14 Tegalombo	85	86	171	86	67	153
JUMLAH 2017	1,512	1,507	3,019	1,218	1,205	2,423
JUMLAH 2016	1,504	1,504	3,008	1,211	1,200	2,411
JUMLAH 2015	1,498	1,492	2,990	1,205	1,193	2,398

Sumber : Statistik kecamatan Kalijambe

Tabel 4.1.13 (LANJUTAN - 5)

DESA	Umur (50 s/d 54) tahun			Umur (55 s/d 59) tahun		
	Laki -	Perem-	Jumlah	Laki -	Perem-	Jumlah
	laki	puan		laki	puan	
(1)	(2)	(3)	(4)	(5)	(6)	(7)
01 Keden	110	65	175	38	42	80
02 Trobayan	54	48	102	42	44	86
03 Kalimacan	55	65	120	67	49	116
04 Jetis Karangpung	87	82	169	54	88	142
05 Krikilan	81	54	135	35	39	74
06 Bukuran	46	70	116	53	59	112
07 Ngebung	70	59	129	37	56	93
08 Banaran	86	94	180	74	83	157
09 Samberembe	71	69	140	67	53	120
10 Donoyudan	76	97	173	75	79	154
11 Wonorejo	78	87	165	67	88	155
12 Saren	69	61	130	51	64	115
13 Karangjati	72	68	140	57	70	127
14 Tegalombo	38	44	82	52	38	90
JUMLAH 2017	993	963	1,956	769	852	1,621
JUMLAH 2016	984	958	1,942	766	849	1,615
JUMLAH 2015	981	954	1,935	763	843	1,606

Sumber : Statistik kecamatan Kalijambe

Tabel 4.1.13 (LANJUTAN - 6)

DESA	Umur (60 s/d 64) tahun			Umur (65 s/d 69) tahun		
	Laki -	Perem-	Jumlah	Laki -	Perem-	Jumlah
	laki	puan		laki	puan	
(1)	(2)	(3)	(4)	(5)	(6)	(7)
01 Keden	42	54	96	43	59	102
02 Trobayan	42	69	111	47	61	108
03 Kalimacan	36	48	84	24	39	63
04 Jetis Karangpung	74	99	173	70	61	131
05 Krikilan	50	64	114	47	58	105
06 Bukuran	37	52	89	31	39	70
07 Ngebung	68	87	155	46	49	95
08 Banaran	75	72	147	41	64	105
09 Samberembe	50	51	101	36	42	78
10 Donoyudan	75	54	129	36	54	90
11 Wonorejo	100	107	207	68	57	125
12 Saren	55	89	144	52	68	120
13 Karangjati	52	71	123	51	87	138
14 Tegalombo	39	53	92	29	39	68
JUMLAH 2017	795	970	1,765	621	777	1,398
JUMLAH 2016	792	964	1,756	620	775	1,395
JUMLAH 2015	789	960	1,749	617	770	1,387

Sumber : Statistik kecamatan Kalijambe

Tabel 4.1.13 (LANJUTAN - 7)

DESA	Umur (70 s/d 74) tahun			Umur 75 tahun keatas		
	Laki -	Perem-	Jumlah	Laki -	Perem-	Jumlah
	laki	puan		laki	puan	
(1)	(2)	(3)	(4)	(5)	(6)	(7)
01 Keden	44	66	110	37	65	102
02 Trobayan	24	28	52	13	5	18
03 Kalimacan	26	43	69	19	24	43
04 Jetis Karangpung	38	43	81	60	52	112
05 Krikilan	31	42	73	16	20	36
06 Bukuran	20	43	63	24	22	46
07 Ngebung	26	18	44	19	54	73
08 Banaran	29	34	63	30	21	51
09 Samberembe	17	34	51	31	60	91
10 Donoyudan	36	35	71	42	32	74
11 Wonorejo	43	57	100	22	51	73
12 Saren	55	47	102	35	27	62
13 Karangjati	30	34	64	34	41	75
14 Tegalombo	38	28	66	23	39	62
JUMLAH 2017	457	552	1,009	405	513	918
JUMLAH 2016	454	549	1,003	411	492	903
JUMLAH 2015	453	546	999	398	496	894

Sumber : Statistik Kecamatan Kalijambe

**Tabel 4.2.1 MATA PENCAHARIAN PENDUDUK UMUR 10 TAHUN KEATAS
DIRINCI PER DESA/KELURAHAN DI KECAMATAN KALIJAMBE
TAHUN 2017**

DESA	Pertanian,perkebunan,peternakan perikanan		Pertambangan		Industri Pengolahan	
	L	P	L	P	L	P
(1)	(2)	(3)	(3)	(4)	(5)	(6)
01 Keden	556	554	1	0	112	133
02 Trobayan	240	277	1	0	273	383
03 Kalimacan	308	308	5	0	199	236
04 Jetis Karangpung	329	405	-	0	327	343
05 Krikilan	547	657	4	0	148	276
06 Bukuran	395	438	3	0	148	247
07 Ngebung	307	410	1	0	105	57
08 Banaran	247	354	3	0	730	701
09 Samberembe	249	278	2	0	631	526
10 Donoyudan	491	616	1	0	114	131
11 Wonorejo	628	766	1	0	49	105
12 Saren	496	556	2	0	201	266
13 Karangjati	227	336	2	0	814	371
14 Tegalombo	150	324	2	0	386	169
JUMLAH 2017	5,170	6,279	29	0	4,239	3,943
JUMLAH 2016	5,167	6,273	29	0	4,239	3,943
JUMLAH 2015	5,141	6,239	29	0	4,218	3,922

Sumber : Statistik Kecamatan Kalijambe

Tabel 4.2.1 (LANJUTAN)

DESA	Listrik, Gas dan Air Minum		Konstruksi		Perdagangan dan Akomodasi	
	L	P	L	P	L	P
(1)	(7)	(8)	(9)	(10)	(11)	(12)
01 Keden	3	1	46	0	69	86
02 Trobayan	5	0	46	0	169	248
03 Kalimacan	1	0	229	0	123	153
04 Jetis Karangpung	16	1	0	0	203	222
05 Krikilan	13	1	183	0	92	178
06 Bukuran	3	1	137	0	92	160
07 Ngebung	0	1	46	0	65	37
08 Banaran	4	0	137	0	452	454
09 Samberembe	4	0	91	0	391	341
10 Donoyudan	11	1	46	0	71	85
11 Wonorejo	2	1	46	0	31	68
12 Saren	4	1	91	0	124	173
13 Karangjati	6	0	91	0	504	240
14 Tegalombo	0	0	91	0	239	109
JUMLAH 2017	74	8	1,280	0	2,623	2,555
JUMLAH 2016	74	8	1,280	0	2,623	2,555
JUMLAH 2015	73	8	1,274	0	2,610	2,541

Sumber : Statistik Kecamatan Kalijambe

Tabel 4.2.1 (LANJUTAN)

DESA	Angkutan & Komunikasi		Keuangan & Real Estate		Jasa & Sosial	
	L	P	L	P	L	P
(1)	(13)	(14)	(15)	(16)	(17)	(18)
01 Keden	69	0	4	6	42	24
02 Trobayan	25	0	4	0	43	23
03 Kalimacan	42	0	12	0	89	79
04 Jetis Karangpung	42	1	16	10	252	219
05 Krikilan	33	2	3	0	88	110
06 Bukuran	12	4	0	0	62	35
07 Ngebung	24	0	0	0	66	97
08 Banaran	64	3	20	7	211	99
09 Samberembe	36	3	7	0	94	56
10 Donoyudan	68	1	6	3	164	125
11 Wonorejo	32	2	7	1	76	52
12 Saren	51	2	3	1	169	186
13 Karangjati	60	0	8	3	91	65
14 Tegalombo	20	2	3	0	57	44
JUMLAH 2017	580	21	93	31	1,505	1,215
JUMLAH 2016	580	21	93	31	1,505	1,215
JUMLAH 2015	577	21	93	31	1,497	1,208

Sumber : Statistik Kecamatan Kalijambe

Tabel 4.2.1 (LANJUTAN)

DESA	TOTAL		
	L	P	L+P
(1)	(19)	(20)	(21)
01 Keden	903	803	1,706
02 Trobayan	806	932	1,738
03 Kalimacan	1,008	777	1,785
04 Jetis Karangpung	1,185	1,202	2,386
05 Krikilan	1,111	1,224	2,335
06 Bukuran	853	883	1,736
07 Ngebung	614	602	1,216
08 Banaran	1,869	1,619	3,488
09 Samberembe	1,505	1,205	2,710
10 Donoyudan	972	961	1,934
11 Wonorejo	872	995	1,867
12 Saren	1,142	1,184	2,326
13 Karangjati	1,805	1,017	2,822
14 Tegalombo	949	648	1,597
JUMLAH 2017	15,593	14,052	29,645
JUMLAH 2016	15,590	14,046	29,636
JUMLAH 2015	15,512	13,970	29,482

Sumber : Statistik Kecamatan Kalijambe

**Tabel 4.3.1 PENDUDUK UMUR 5 TAHUN KEATAS MENURUT PENDIDIKAN
DIRINCI PER DESA DI KECAMATAN Kalijambe
TAHUN 2017**

DESA	Akademi/ Perguruan Tinggi	SMTA	SMTTP	SD
	(2)	(3)	(4)	(5)
01 Keden	49	431	750	1,346
02 Trobayan	53	428	705	753
03 Kalimacan	112	793	554	700
04 Jetis Karangpung	274	1,190	883	869
05 Krikilan	60	441	871	1,286
06 Bukuran	32	282	691	773
07 Ngebung	39	245	619	969
08 Banaran	214	1,019	1,053	1,307
09 Samberembe	104	690	835	914
10 Donoyudan	171	648	841	709
11 Wonorejo	77	450	1,180	1,280
12 Saren	194	811	796	599
13 Karangjati	131	594	1,120	1,101
14 Tegalombo	72	319	700	799
JUMLAH 2017	1,584	8,340	11,598	13,406
JUMLAH 2016	1,584	8,340	11,598	13,406
JUMLAH 2015	1,575	8,296	11,538	13,370

Sumber : Statistik Kecamatan Kalijambe

Tabel 4.3.1 (LANJUTAN)

DESA	Tidak Tamat SD	Belum Tamat SD	Tidak/ Belum Sekolah	Jumlah
(1)	(6)	(7)	(8)	(9)
01 Keden	249	213	401	3,439
02 Trobayan	137	131	184	2,391
03 Kalimacan	149	167	194	2,669
04 Jetis Karangpung	268	265	180	3,928
05 Krikilan	286	166	449	3,560
06 Bukuran	160	129	275	2,341
07 Ngebung	95	69	267	2,304
08 Banaran	262	342	273	4,470
09 Samberembe	156	273	266	3,238
10 Donoyudan	169	265	301	3,104
11 Wonorejo	272	294	530	4,084
12 Saren	151	222	260	3,033
13 Karangjati	179	382	374	3,882
14 Tegalombo	150	177	188	2,405
JUMLAH 2017	2,683	3,094	4,142	44,847
JUMLAH 2016	2,683	3,094	4,142	44,847
JUMLAH 2015	2,678	3,088	4,134	44,679

Sumber : Statistik Kecamatan Kalijambe

**Tabel 4.3.2 PENDUDUK USIA SEKOLAH SD DAN SMTP
DIRINCI PER DESA/KELURAHAN DI KECAMATAN KALIJAMBE
TAHUN 2017**

DESA	Usia (7 s/d 12) tahun			Usia (13 s/d 15) tahun		
	Laki - laki	Perem- puan	Jumlah	Laki - laki	Perem- puan	Jumlah
(1)	(2)	(3)	(4)	(5)	(6)	(7)
01 Keden	227	227	454	127	119	246
02 Trobayan	155	162	317	88	91	179
03 Kalimacan	170	168	338	101	97	198
04 Jetis Karangpung	239	223	462	134	130	264
05 Krikilan	284	281	565	151	148	299
06 Bukuran	197	163	360	111	74	185
07 Ngebung	158	155	313	101	86	187
08 Tegalombo	324	268	592	181	145	326
09 Banaran	267	199	466	132	111	243
10 Karangjati	237	197	434	136	110	246
11 Saren	320	269	589	166	148	314
12 Samberembe	225	211	436	115	123	238
13 Donoyudan	248	253	501	146	146	292
14 Wonorejo	195	168	363	98	83	181
JUMLAH 2017	3,246	2,944	6,190	1,787	1,611	3,398
JUMLAH 2016	3,232	2,930	6,162	1,725	1,541	3,266
JUMLAH 2015	3,214	2,915	6,129	1,767	1,595	3,362

Sumber : Statistik Kecamatan Kalijambe

**Tabel 4.3.3 PENDUDUK USIA SEKOLAH SMTA DAN PERGURUAN TINGGI
DIRINCI PER DESA/KELURAHAN DI KECAMATAN KALIJAMBE
TAHUN 2017**

DESA	Usia (16 s/d 18) tahun			Usia (19 s/d 24) tahun		
	Laki - laki	Perem- puan	Jumlah	Laki - laki	Perem- puan	Jumlah
(1)	(2)	(3)	(4)	(5)	(6)	(7)
01 Keden	128	111	239	236	199	435
02 Trobayan	82	98	180	141	133	274
03 Kalimacan	131	103	234	187	162	349
04 Jetis Karangpung	151	160	311	241	249	490
05 Krikilan	145	138	283	200	223	423
06 Bukuran	94	66	160	133	112	245
07 Ngebung	109	82	191	142	116	258
08 Tegalombo	196	161	357	299	292	591
09 Banaran	125	128	253	208	206	414
10 Karangjati	135	111	246	158	138	296
11 Saren	167	139	306	240	200	440
12 Samberembe	119	129	248	193	164	357
13 Donoyudan	169	166	335	259	225	484
14 Wonorejo	98	83	181	142	145	287
JUMLAH 2011	1,849	1,675	3,524	2,779	2,564	5,343
JUMLAH 2016	1,784	1,600	3,384	2,684	2,450	5,134
JUMLAH 2015	1,829	1,658	3,487	2,750	2,540	5,290

Sumber : Statistik Kecamatan Kalijambe

**Tabel 4.3.4 JUMLAH SEKOLAH, MURID, DAN GURU
DIRINCI PER DESA/KELURAHAN DI KECAMATAN KALIJAMBE
TAHUN AJARAN 2014/2015 S/D 2016/2017**

URAIAN	TAHUN AJARAN		
	2014/2015	2015/2016	2016/2017
(1)	(2)	(3)	(4)
I. SEKOLAH			
1. SD / M.I	35	35	35
2. SMTP / M.Ts.	8	8	8
3. SMTA / M.Aliyah	6	6	6
	49	49	49
II. MURID			
1. SD / M.I	4,627	4,715	4,650
2. SMTP / M.Ts.	2,265	2,263	1,864
3. SMTA / M.Aliyah	949	939	996
	7,841	7,917	7,510
III. GURU			
1. SD / M.I	311	316	363
2. SMTP / M.Ts.	209	211	154
3. SMTA / M.Aliyah	135	137	134
	655	664	651

Sumber : Dinas Pendidikan Kabupaten Sragen

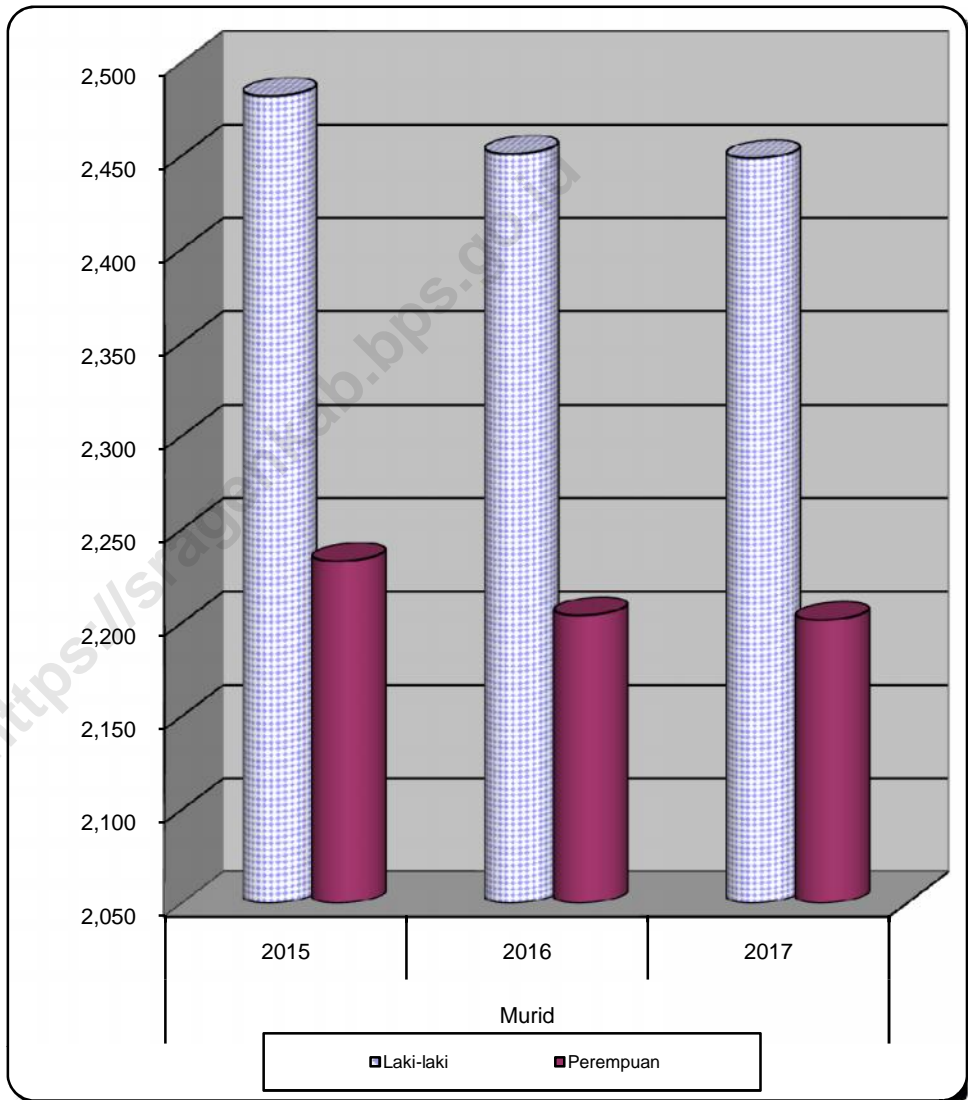
Ket : L + P

**Tabel 4.3.5.1 JUMLAH SEKOLAH, MURID, DAN GURU SD/MI
DIRINCI PER DESA/KELURAHAN DI KECAMATAN Kalijambe
TAHUN AJARAN 2016/2017**

DESA	Banyaknya						Lulus Th. '16/'17
	Sekolah	Murid		Guru			
		L	P	L	P		
(1)	(2)	(3)	(4)	(5)	(6)	(7)	
01 Keden	3	170	125	23	9	59	
02 Trobayan	2	149	134	11	11	36	
03 Kalimacan	2	85	82	10	9	31	
04 Jetis Karangpung	4	286	330	23	21	76	
05 Krikilan	3	197	256	21	13	51	
06 Bukuran	2	155	105	14	8	42	
07 Ngebung	2	43	37	9	7	17	
08 Banaran	3	216	185	15	18	71	
09 Samberembe	2	125	83	8	11	43	
10 Donoyudan	2	135	114	9	8	43	
11 Wonorejo	2	181	168	11	9	68	
12 Saren	3	300	268	21	19	85	
13 Karangjati	2	210	161	12	15	58	
14 Tegalombo	3	197	152	10	9	57	
JUMLAH 2017	35	2,449	2,202	197	166	737	
JUMLAH 2016	35	2,451	2,204	197	166	743	
JUMLAH 2015	35	2,482	2,233	172	144	740	

Sumber : Dinas Pendidikan Kabupaten Sragen

Gbr 3. Perbandingan Jumlah Murid SD di Kecamatan di Kecamatan Kalijambe 2017



**Tabel 4.3.5.2 JUMLAH SEKOLAH, MURID, DAN GURU SLTP/MTs
DIRINCI PER DESA/KELURAHAN DI KECAMATAN Kalijambe
TAHUN AJARAN 2016/2017**

DESA	Banyaknya					Lulus Th. '16/'17
	Sekolah	Murid		Guru		
		L	P	L	P	
(1)	(2)	(3)	(4)	(5)	(6)	(7)
01 Keden	0	0	0	0	0	0
02 Trobayan	0	0	0	0	0	0
03 Kalimacan	1	219	225	9	11	115
04 Jetis Karangpung	2	227	217	21	25	199
05 Krikilan	0	0	0	0	0	0
06 Bukuran	0	0	0	0	0	0
07 Ngebung	0	0	0	0	0	0
08 Banaran	0	0	0	0	0	0
09 Samberembe	1	30	37	6	6	19
10 Donoyudan	2	200	201	20	25	114
11 Wonorejo	1	32	32	5	4	22
12 Saren	1	219	225	12	10	115
13 Karangjati	0	0	0	0	0	0
14 Tegalombo	0	0	0	0	0	0
JUMLAH 2017	8	927	937	73	81	584
JUMLAH 2016	8	927	937	73	81	600
JUMLAH 2015	8	1,126	1,137	100	111	892

Sumber : Dinas Pendidikan Kabupaten Sragen

**Tabel 4.3.5.3 JUMLAH SEKOLAH, MURID, DAN GURU SLTA/SMK/Aliyah
DIRINCI PER DESA/KELURAHAN DI KECAMATAN Kalijambe
TAHUN AJARAN 2016/2017**

DESA	Banyaknya					Lulus Th. '16/'17
	Sekolah	Murid		Guru		
		L	P	L	P	
(1)	(2)	(3)	(4)	(5)	(6)	(7)
01 Keden	0	0	0	0	0	0
02 Trobayan	0	0	0	0	0	0
03 Kalimacan	0	0	0	0	0	0
04 Jetis Karangpung	3	385	266	38	34	246
05 Krikilan	0	0	0	0	0	0
06 Bukuran	0	0	0	0	0	0
07 Ngebung	0	0	0	0	0	0
08 Banaran	0	0	0	0	0	0
09 Samberembe	1	49	49	7	18	15
10 Donoyudan	1	132	25	14	6	89
11 Wonorejo	0	0	0	0	0	0
12 Saren	1	21	70	8	8	17
13 Karangjati	0	0	0	0	0	0
14 Tegalombo	0	0	0	0	0	0
JUMLAH 2017	6	587	409	68	66	367
JUMLAH 2016	6	583	409	68	66	360
JUMLAH 2015	6	563	376	69	68	221

Sumber : Dinas Pendidikan Kabupaten Sragen

**Tabel 4.3.6 JUMLAH PRAMUKA
DIRINCI PER DESA/KELURAHAN DI KECAMATAN Kalijambe
TAHUN 2017**

DESA	Gudep	Siaga	Penggalang	Penegak/ Pendega	Pembina	Jumlah
		(7 - 10) thn	(11 - 15) thn	(16 - 20) Thn		
(1)	(2)	(3)	(4)	(5)	(6)	(7)
01 Keden	0	0	0	0	0	0
02 Trobayan	0	0	0	0	0	0
03 Kalimacan	0	0	0	0	0	0
04 Jetis Karangpung	0	0	0	0	0	0
05 Krikilan	0	0	0	0	0	0
06 Bukuran	0	0	0	0	0	0
07 Ngebung	0	0	0	0	0	0
08 Banaran	0	0	0	0	0	0
09 Samberembe	0	0	0	0	0	0
10 Donoyudan	0	0	0	0	0	0
11 Wonorejo	0	0	0	0	0	0
12 Saren	0	0	0	0	0	0
13 Karangjati	0	0	0	0	0	0
14 Tegalombo	0	0	0	0	0	0
JUMLAH 2017	0	0	0	0	0	0
JUMLAH 2016	0	0	0	0	0	0
JUMLAH 2015	0	0	0	0	0	0

Sumber : Statistik Kecamatan Kalijambe

**Tabel 4.4.1 JUMLAH PEMELUK AGAMA
DIRINCI PER DESA/KELURAHAN DI KECAMATAN Kalijambe
TAHUN 2017**

DESA	Islam	Kristen		Budha	Hindu	Jumlah
		Katholik	Protestan			
(1)	(2)	(3)	(4)	(5)	(6)	(7)
01 Keden	3,698	-	-	-	-	3,698
02 Trobayan	2,625	-	-	-	-	2,625
03 Kalimacan	2,891	-	-	-	4	2,895
04 Jetis Karangpung	4,341	1	-	-	-	4,342
05 Krikilan	3,926	-	-	-	-	3,926
06 Bukuran	2,605	-	-	-	-	2,605
07 Ngebung	2,479	-	-	-	1	2,480
08 Banaran	4,938	6	-	-	-	4,944
09 Samberembe	3,609	-	10	-	-	3,619
10 Donoyudan	3,434	-	-	-	-	3,434
11 Wonorejo	4,440	-	-	-	-	4,440
12 Saren	3,325	-	-	-	-	3,325
13 Karangjati	4,213	9	-	-	-	4,222
14 Tegalombo	2,638	4	-	-	-	2,642
JUMLAH 2017	49,162	20	10	-	5	49,197
JUMLAH 2016	48,911	20	10	-	5	48,946
JUMLAH 2015	48,658	23	10	-	5	48,696

Sumber : KUA Kec Kalijambe

**Tabel 4.4.2 JUMLAH SARANA IBADAH
DIRINCI PER DESA/KELURAHAN DI KECAMATAN Kalijambe
TAHUN 2017**

DESA	Masjid	Langgar	Musholla	Gereja	Klen- theng	Kuil/ Pura
(1)	(2)	(3)	(4)	(5)	(6)	(7)
01 Keden	9	0	3	0	0	0
02 Trobayan	7	0	11	0	0	0
03 Kalimacan	7	3	1	0	0	0
04 Jetis Karangpung	12	7	8	0	0	0
05 Krikilan	11	3	3	0	0	0
06 Bukuran	11	9	0	0	0	0
07 Ngebung	12	2	4	0	0	0
08 Banaran	17	6	2	0	0	0
09 Samberembe	6	5	4	0	0	0
10 Donoyudan	9	2	15	0	0	0
11 Wonorejo	13	3	2	0	0	0
12 Saren	8	2	5	0	0	0
13 Karangjati	9	0	4	0	0	0
14 Tegalombo	8	5	0	0	0	0
JUMLAH 2017	139	47	62	0	0	0
JUMLAH 2016	139	47	62	0	0	0
JUMLAH 2015	139	47	62	0	0	0

Sumber : K U A Kecamatan Kalijambe

**Tabel 4.4.3 JUMLAH KEJADIAN N.T.C.R
DIRINCI PER DESA/KELURAHAN DI KECAMATAN Kalijambe
TAHUN 2017**

DESA	Nikah	Talak	Cerai	Rujuk
(1)	(2)	(3)	(4)	(5)
01 Keden	27	1	5	0
02 Trobayan	22	1	0	0
03 Kalimacan	19	0	0	0
04 Jetis Karangpung	45	0	4	0
05 Krikilan	27	0	3	0
06 Bukuran	22	0	2	0
07 Ngebung	16	0	2	0
08 Banaran	36	0	2	0
09 Samberembe	31	0	4	0
10 Donoyudan	42	1	3	0
11 Wonorejo	43	2	3	0
12 Saren	26	0	0	0
13 Karangjati	30	1	1	0
14 Tegalombo	18	0	3	0
JUMLAH 2017	404	6	32	0
JUMLAH 2016	387	13	60	0
JUMLAH 2015	463	11	45	0

Sumber : K U A Kecamatan Kalijambe

**Tabel 4.5.1 SARANA KESEHATAN
DIRINCI PER DESA/KELURAHAN DI KECAMATAN KALIJAMBE
TAHUN 2017**

DESA	Rumah Sakit	Rumah Bersalin	Puskes- mas	Puskes- mas Pem- bantu	Balai Peng- obatan
(1)	(2)	(3)	(4)	(5)	(6)
01 Keden	0	0	0	0	0
02 Trobayan	0	0	0	0	0
03 Kalimacan	0	0	0	0	0
04 Jetis Karangpung	0	0	0	0	0
05 Krikilan	0	0	0	0	0
06 Bukuran	0	0	0	1	0
07 Ngebung	0	0	0	0	0
08 Banaran	0	0	1	0	0
09 Samberembe	0	0	0	1	0
10 Donoyudan	0	0	0	0	0
11 Wonorejo	0	0	0	1	0
12 Saren	0	0	0	0	0
13 Karangjati	0	0	0	0	0
14 Tegalombo	0	0	0	1	0
JUMLAH 2017	0	0	1	4	0
JUMLAH 2016	0	0	1	4	0
JUMLAH 2015	0	0	1	4	0

Sumber : Statistik Kecamatan Kalijambe

Tabel 4.5.1 (LANJUTAN)

DESA	BKIA	Apotik	Toko Obat	Farmasi	Jamban
(1)	(7)	(8)	(9)	(10)	(11)
01 Keden	0	0	0	0	*
02 Trobayan	0	0	0	0	*
03 Kalimacan	0	0	0	0	*
04 Jetis Karangpung	0	0	0	0	*
05 Krikilan	0	0	0	0	*
06 Bukuran	0	0	0	0	*
07 Ngebung	0	0	0	0	*
08 Banaran	0	2	0	0	*
09 Samberembe	0	0	0	0	*
10 Donoyudan	0	0	0	0	*
11 Wonorejo	0	0	0	0	*
12 Saren	0	1	0	0	*
13 Karangjati	0	0	0	0	*
14 Tegalombo	0	0	0	0	*
JUMLAH 2017	0	3	0	0	0
JUMLAH 2016	0	3	0	0	0
JUMLAH 2015	0	3	0	0	0

Sumber : Puskesmas Kecamatan Kalijambe

**Tabel 4.5.2 JUMLAH TENAGA KESEHATAN
DIRINCI PER DESA/KELURAHAN DI KECAMATAN Kalijambe
TAHUN 2017**

DESA	Dokter	Perawat	Bidan	Dukun Bayi	
(1)	(2)	(3)	(4)	(5)	
01 Keden	*	*	*	*	
02 Trobayan	*	*	*	*	
03 Kalimacan	*	*	*	*	
04 Jetis Karangpung	*	*	*	*	
05 Krikilan	*	*	*	*	
06 Bukuran	*	*	*	*	
07 Ngebung	*	*	*	*	
08 Banaran	*	*	*	*	
09 Samberembe	*	*	*	*	
10 Donoyudan	*	*	*	*	
11 Wonorejo	*	*	*	*	
12 Saren	*	*	*	*	
13 Karangjati	*	*	*	*	
14 Tegalombo	*	*	*	*	
JUMLAH 2017	*	*	*	*	
JUMLAH 2016		5	27	31	0
JUMLAH 2015		5	27	31	0

Sumber : Statistik Kecamatan Kalijambe

***data tidak tersedia**

**Tabel 4.5.3 JUMLAH PUS DAN AKSEPTOR KB
DIRINCI PER DESA/KELURAHAN DI KECAMATAN Kalijambe
TAHUN 2017**

DESA	Jumlah PUS	Jumlah Akseptor	Jumlah Klinik KB
(1)	(2)	(3)	(4)
01 Keden	570	496	0
02 Trobayan	479	410	0
03 Kalimacan	542	452	0
04 Jetis Karangpung	824	659	0
05 Krikilan	807	695	0
06 Bukuran	492	419	0
07 Ngebung	344	304	0
08 Banaran	1,023	845	1
09 Samberembe	678	581	0
10 Donoyudan	564	462	0
11 Wonorejo	732	595	0
12 Saren	627	550	0
13 Karangjati	872	738	0
14 Tegalombo	466	390	0
JUMLAH 2017	9,020	7,596	1
JUMLAH 2016	8,877	7,230	1
JUMLAH 2015	8,695	6,683	1

Sumber : Statistik Kecamatan Kalijambe

**Tabel 4.5.4 PENGGUNAAN ALAT KONTRASEPSI KB
DIRINCI PER DESA/KELURAHAN DI KECAMATAN Kalijambe
TAHUN 2017**

DESA	I U D	M O P	M O W	Implant
(1)	(2)	(3)	(4)	(5)
01 Keden	15	0	4	156
02 Trobayan	32	0	12	70
03 Kalimacan	20	3	28	62
04 Jetis Karangpung	14	2	10	45
05 Krikilan	20	3	12	84
06 Bukuran	20	0	37	44
07 Ngebung	22	0	6	73
08 Banaran	35	1	51	128
09 Samberembe	23	1	17	167
10 Donoyudan	37	2	29	88
11 Wonorejo	26	2	41	99
12 Saren	34	0	23	150
13 Karangjati	52	1	33	140
14 Tegalombo	17	2	27	145
JUMLAH 2017	367	17	330	1,451
JUMLAH 2016	331	17	315	1,224
JUMLAH 2015	289	17	307	1,057

Sumber : PK PLKB Kecamatan Kalijambe

Tabel 4.5.4 (LANJUTAN)

DESA	Suntik	Pil	Kondom	Jumlah
(1)	(6)	(7)	(8)	(9)
01 Keden	287	30	4	496
02 Trobayan	259	32	4	409
03 Kalimacan	315	18	6	452
04 Jetis Karangpung	497	74	17	659
05 Krikilan	557	17	2	695
06 Bukuran	302	13	3	419
07 Ngebung	144	54	5	304
08 Banaran	554	66	10	845
09 Samberembe	316	51	6	581
10 Donoyudan	258	42	6	462
11 Wonorejo	384	35	8	595
12 Saren	314	24	5	550
13 Karangjati	457	50	5	738
14 Tegalombo	158	32	7	388
JUMLAH 2017	4,802	538	88	7,593
JUMLAH 2016	4,687	555	101	7,230
JUMLAH 2015	4,482	477	54	6,683

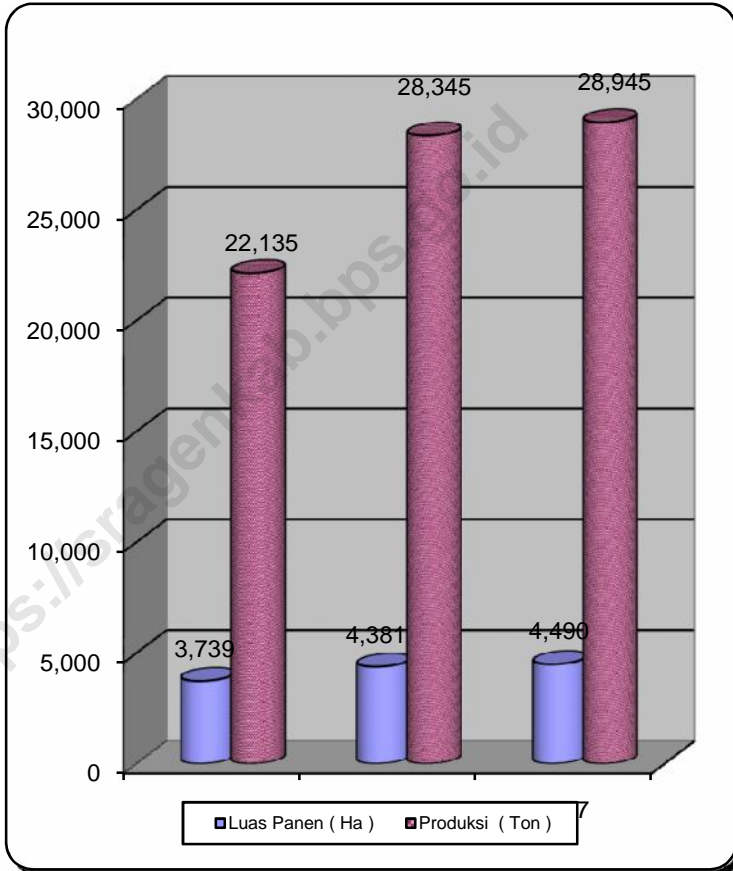
Sumber : PK PLKB Kecamatan Kalijambe

**Tabel 5.1.1 RATA-RATA PRODUKSI PADI
DIRINCI PER DESA/KELURAHAN DI KECAMATAN Kalijambe
TAHUN 2017**

DESA	Padi Sawah			Padi Ladang		
	Luas Panen	Produksi	Rata-rata	Luas Panen	Produksi	Rata-rata
	(Ha)	(Ku)	(Ku/ Ha)	(Ha)	(Ku)	(Ku/ Ha)
(1)	(2)	(3)	(4)	(5)	(6)	(7)
01 Keden	252	18,576	74	17	850	50
02 Trobayan	279	20,330	73	10	484	49
03 Kalimacan	340	25,300	74	5	320	62
04 Jetis Karangpung	370	27,227	74	9	457	49
05 Krikilan	136	10,594	78	21	1,078	50
06 Bukuran	224	16,076	72	32	1,796	56
07 Ngebung	356	17,788	50	29	1,409	49
08 Banaran	367	24,393	66	7	342	46
09 Samberembe	318	18,514	58	14	619	44
10 Donoyudan	419	26,405	63	16	699	44
11 Wonorejo	519	29,485	57	13	632	49
12 Saren	494	28,912	58	8	377	47
13 Karangjati	224	13,510	60	11	430	39
14 Tegalombo	192	12,341	64	13	566	44
JUMLAH 2017	4,490	289,450	64	206	10,060	49
JUMLAH 2016	4,381	283,450	65	198	9,850	50
JUMLAH 2015	3,739	221,350	59	554	25,980	47

Sumber : Dipertan Kabupaten Sragen

**Gbr 4. Luas Panen Padi (Ha) dan Produksi Padi (Ton)
di Kecamatan Kalijambe 2017**



**Tabel 5.1.2 PRODUKSI JAGUNG DAN UBI KAYU
DIRINCI PER DESA/KELURAHAN DI KECAMATAN Kalijambe
TAHUN 2017**

DESA	Jagung			Ubi Kayu		
	Luas Panen (Ha)	Produksi (Ku)	Rata-rata (Ku/ Ha)	Luas Panen (Ha)	Produksi (Ku)	Rata-rata (Ku/ Ha)
(1)	(2)	(3)	(4)	(5)	(6)	(7)
01 Keden	25	1,726	70	118	33,626	286
02 Trobayan	5	372	74	27	6,923	258
03 Kalimacan	11	808	72	12	4,606	392
04 Jetis Karangpung	26	1,719	65	54	14,901	277
05 Krikilan	50	3,537	70	88	22,756	258
06 Bukuran	39	2,783	71	95	24,455	258
07 Ngebung	32	1,604	51	89	22,947	258
08 Banaran	16	1,022	65	18	4,757	258
09 Samberembe	18	1,100	60	62	16,381	264
10 Donoyudan	22	1,553	72	69	18,204	264
11 Wonorejo	23	1,525	66	57	15,819	277
12 Saren	10	734	76	29	7,539	257
13 Karangjati	9	525	61	29	7,334	257
14 Tegalombo	17	950	55	23	5,031	222
JUMLAH 2017	303	19,960	66	769	205,280	267
JUMLAH 2016	366	23,970	65	765	138,080	180
JUMLAH 2015	366	23,970	65	765	138,080	180

Sumber : Dipertan Kabupaten Sragen

**Tabel 5.1.3 PRODUKSI KACANG TANAH, KEDELAI, DAN KACANG HIJAU
DIRINCI PER DESA/KELURAHAN DI KECAMATAN Kalijambe
TAHUN 2017**

DESA	Kacang Tanah		Kedelai		Kacang Hijau	
	Luas Panen	Produksi	Luas Panen	Produksi	Luas Panen	Produksi
	(Ha)	(Ku)	(Ha)	(Ku)	(Ha)	(Ku)
(1)	(2)	(3)	(4)	(5)	(6)	(7)
01 Keden	265	4,736	0	0	0	0
02 Trobayan	70	1,189	0	0	0	0
03 Kalimacan	153	2,637	0	0	0	0
04 Jetis Karangpung	98	1,635	0	0	0	0
05 Krikilan	80	1,311	0	0	0	0
06 Bukuran	102	1,657	0	0	0	0
07 Ngebung	84	1,375	0	0	0	0
08 Banaran	74	1,254	0	0	0	0
09 Samberembe	97	1,905	0	0	0	0
10 Donoyudan	96	1,605	0	0	0	0
11 Wonorejo	79	231	0	0	0	0
12 Saren	73	1,189	0	0	0	0
13 Karangjati	73	1,218	0	0	0	0
14 Tegalombo	54	859	0	0	0	0
JUMLAH 2017	1,397	22,799	0	0	0	0
JUMLAH 2016	1,394	22,723	0	0	0	0
JUMLAH 2015	1,234	20,114	0	0	0	0

Sumber : Dipertan Kabupaten Sragen

**Tabel 5.2.1 PRODUKSI KACANG PANJANG, CABE, DAN TOMAT
DIRINCI PER DESA/KELURAHAN DI KECAMATAN Kalijambe
TAHUN 2017**

DESA	Kacang Panjang		Cabe		Tomat	
	Luas Panen	Produksi	Luas Panen	Produksi	Luas Panen	Produksi
	(Ha)	(Ku)	(Ha)	(Ku)	(Ha)	(Ku)
(1)	(2)	(3)	(4)	(5)	(6)	(7)
01 Keden	0	0	1	24	0	0
02 Trobayan	0	0	1	24	0	0
03 Kalimacan	0	0	2	91	0	0
04 Jetis Karangpung	0	0	2	65	0	0
05 Krikilan	0	0	0	0	0	0
06 Bukuran	0	0	0	0	0	0
07 Ngebung	0	0	0	0	0	0
08 Banaran	0	0	0	0	0	0
09 Samberembe	0	0	0	0	0	0
10 Donoyudan	0	0	2	68	0	0
11 Wonorejo	0	0	3	95	0	0
12 Saren	0	0	4	181	0	0
13 Karangjati	0	0	0	0	0	0
14 Tegalombo	0	0	0	0	0	0
JUMLAH 2017	0	0	16	550	0	0
JUMLAH 2016	0	0	13	480	0	0
JUMLAH 2015	0	0	29	1,513	0	0

Sumber : Dipertan Kabupaten Sragen

**Tabel 5.2.2 PRODUKSI KANGKUNG, BAYAM, DAN TERONG
DIRINCI PER DESA/KELURAHAN DI KECAMATAN Kalijambe
TAHUN 2017**

DESA	Kangkung		Bayam		Terong	
	Luas Panen	Produksi	Luas Panen	Produksi	Luas Panen	Produksi
	(Ha)	(Ku)	(Ha)	(Ku)	(Ha)	(Ku)
(1)	(2)	(3)	(4)	(5)	(6)	(7)
01 Keden	0	0	0	0	0	0
02 Trobayan	0	0	0	0	0	0
03 Kalimacan	0	0	0	0	0	0
04 Jetis Karangpung	0	0	0	0	0	0
05 Krikilan	0	0	0	0	0	0
06 Bukuran	0	0	0	0	0	0
07 Ngebung	0	0	0	0	0	0
08 Banaran	0	0	0	0	0	0
09 Samberembe	0	0	0	0	0	0
10 Donoyudan	0	0	0	0	0	0
11 Wonorejo	0	0	0	0	0	0
12 Saren	0	0	0	0	0	0
13 Karangjati	0	0	0	0	0	0
14 Tegalombo	0	0	0	0	0	0
JUMLAH 2017	0	0	0	0	0	0
JUMLAH 2016	0	0	0	0	0	0
JUMLAH 2015	0	0	0	0	0	0

Sumber : Dipertan Kabupaten Sragen

**Tabel 5.3.1 PRODUKSI MANGGA, JERUK GULUNG, DAN JAMBU AIR
DIRINCI PER DESA/KELURAHAN DI KECAMATAN Kalijambe
TAHUN 2017**

DESA	Mangga		Jeruk Gulung		Rambutan	
	Luas Panen	Produksi	Luas Panen	Produksi	Luas Panen	Produksi
	(Ha)	(Ku)	(Ha)	(Ku)	(Ha)	(Ku)
(1)	(2)	(3)	(4)	(5)	(6)	(7)
01 Keden	216	70	1,375	1,458	84	47
02 Trobayan	146	48	933	989	57	32
03 Kalimacan	169	60	1,077	1,247	66	40
04 Jetis Karangpung	196	70	1,252	1,450	76	46
05 Krikilan	205	73	1,306	1,514	80	48
06 Bukuran	57	54	366	1,116	22	36
07 Ngebung	215	70	1,370	1,456	84	46
08 Banaran	250	81	1,594	1,692	97	54
09 Samberembe	121	39	771	816	47	26
10 Donoyudan	119	39	761	803	46	26
11 Wonorejo	165	47	1,050	967	64	31
12 Saren	234	42	1,492	869	91	28
13 Karangjati	252	37	1,606	761	98	24
14 Tegalombo	224	41	1,427	857	87	27
JUMLAH 2017	2,569	770	16,380	15,995	1,000	510
JUMLAH 2016	1,825	958	12,170	14,717	26,373	2930
JUMLAH 2015	1,825	958	12,170	14,717	26,373	2,930

Sumber : Dipertan Kabupaten Sragen

**Tabel 5.3.2 PRODUKSI SAWO, BLIMBING, DAN PEPAYA
DIRINCI PER DESA/KELURAHAN DI KECAMATAN Kalijambe
TAHUN 2017**

DESA	Sawo		Blimbing		Pepaya	
	Luas Panen	Produksi	Luas Panen	Produksi	Luas Panen	Produksi
	(Ha)	(Ku)	(Ha)	(Ku)	(Pohon)	(Ku)
(1)	(2)	(3)	(4)	(5)	(6)	(7)
01 Keden	0	0	0	0	43	31
02 Trobayan	0	0	0	0	29	21
03 Kalimacan	0	0	0	0	34	26
04 Jetis Karangpung	0	0	0	0	39	31
05 Krikilan	0	0	0	0	41	32
06 Bukuran	0	0	0	0	11	24
07 Ngebung	0	0	0	0	43	31
08 Banaran	0	0	0	0	50	36
09 Samberembe	0	0	0	0	24	17
10 Donoyudan	0	0	0	0	24	17
11 Wonorejo	0	0	0	0	33	20
12 Saren	0	0	0	0	46	18
13 Karangjati	0	0	0	0	50	16
14 Tegalombo	0	0	0	0	44	18
JUMLAH 2017	0	0	0	0	510	337
JUMLAH 2016	0	0	0	0	510	337
JUMLAH 2015	94	62	101	27	456	201

Sumber : Dipertan Kabupaten Sragen

**Tabel 5.3.3 PRODUKSI PISANG, NANAS, DAN SEMANGKA
DIRINCI PER DESA/KELURAHAN DI KECAMATAN Kalijambe
TAHUN 2017**

DESA	Pisang		Nanas		Semangka	
	Luas Panen	Produksi	Luas Panen	Produksi	Luas Panen	Produksi
	(Pohon)	(Ku)	(Pohon)	(Ku)	(Ha)	(Ku)
(1)	(2)	(3)	(4)	(5)	(6)	(7)
01 Keden	126	7	0	0	0	0
02 Trobayan	85	5	0	0	0	0
03 Kalimacan	99	6	0	0	0	0
04 Jetis Karangpung	115	7	0	0	0	0
05 Krikilan	122	7	0	0	0	0
06 Bukuran	34	5	0	0	0	0
07 Ngebung	125	7	0	0	0	0
08 Banaran	146	8	0	0	0	0
09 Samberembe	78	4	0	0	0	0
10 Donoyudan	70	4	0	0	0	0
11 Wonorejo	96	5	0	0	0	0
12 Saren	137	4	0	0	0	0
13 Karangjati	147	4	0	0	0	0
14 Tegalombo	131	4	0	0	0	0
JUMLAH 2017	1,510	75	0	0	0	0
JUMLAH 2016	1,500	75	0	0	0	0
JUMLAH 2015	4,022	763	0	0	0	0

Sumber : Dipertan Kabupaten Sragen

**Tabel 5.4.1 JUMLAH TERNAK BESAR
DIRINCI PER DESA/KELURAHAN DI KECAMATAN Kalijambe
TAHUN 2017**

DESA	Sapi Perah	Sapi	Kerbau	Kuda
(1)	(2)	(3)	(4)	(5)
01 Keden	0	309	0	0
02 Trobayan	0	244	0	0
03 Kalimacan	0	153	0	0
04 Jetis Karangpung	0	372	0	0
05 Krikilan	0	358	0	0
06 Bukuran	0	621	0	0
07 Ngebung	0	587	0	0
08 Banaran	0	351	0	0
09 Samberembe	0	248	0	0
10 Donoyudan	0	321	0	0
11 Wonorejo	0	477	0	0
12 Saren	0	248	0	0
13 Karangjati	0	276	0	0
14 Tegalombo	0	247	0	0
JUMLAH 2017	0	4,812	0	0
JUMLAH 2016	0	4,791	0	0
JUMLAH 2015	0	4,733	0	0

Sumber : Dinas Peternakan & Perikanan Kab. Sragen

**Tabel 5.4.2 JUMLAH TERNAK KECIL
DIRINCI PER DESA/KELURAHAN DI KECAMATAN Kalijambe
TAHUN 2017**

DESA	Kambing	Domba	B a b i
(1)	(2)	(3)	(4)
<i>01 Keden</i>	336	311	0
<i>02 Trobayan</i>	443	367	0
<i>03 Kalimacan</i>	394	215	0
<i>04 Jetis Karangpung</i>	209	362	0
<i>05 Krikilan</i>	481	429	0
<i>06 Bukuran</i>	307	317	0
<i>07 Ngebung</i>	506	633	0
<i>08 Banaran</i>	428	432	0
<i>09 Samberembe</i>	158	172	0
<i>10 Donoyudan</i>	381	362	0
<i>11 Wonorejo</i>	462	348	0
<i>12 Saren</i>	136	189	0
<i>13 Karangjati</i>	393	255	0
<i>14 Tegalombo</i>	136	413	0
JUMLAH 2017	4,771	4,803	0
JUMLAH 2016	4,765	4,780	0
JUMLAH 2015	4,754	4,710	0

Sumber : Dinas Peternakan & Perikanan Kab. Sragen

**Tabel 5.4.3 POPULASI UNGGAS
DIRINCI PER DESA/KELURAHAN DI KECAMATAN KALIJAMBE
TAHUN 2017**

DESA	Ayam Kam- pung	Ayam Ras	Itik	Itik Manila (entok)	Angsa
(1)	(2)	(3)	(4)	(5)	(6)
01 Keden	3,011	133	49	158	3
02 Trobayan	3,127	220	125	173	9
03 Kalimacan	2,124	440	9	173	4
04 Jetis Karangpung	3,496	51,728	41	231	6
05 Krikilan	3,095	38,796	28	173	3
06 Bukuran	2,499	4,950	22	115	6
07 Ngebung	3,005	2,640	12	151	2
08 Banaran	3,594	398	71	115	3
09 Samberembe	2,332	313	9	209	2
10 Donoyudan	2,573	16,165	18	339	4
11 Wonorejo	3,460	52,805	85	627	6
12 Saren	2,548	110,293	12	245	3
13 Karangjati	3,262	116	92	202	11
14 Tegalombo	2,654	133	26	209	3
JUMLAH 2017	40,780	252,772	600	3,119	66
JUMLAH 2016	40,780	252,772	600	3,119	66
JUMLAH 2015	39,864	252,772	547	3,100	64

Sumber : Dinas Peternakan & Perikanan Kab. Sragen

**Tabel 5.4.4 PRODUKSI DAGING, KULIT, DAN TELUR
DIRINCI PER DESA/KELURAHAN DI KECAMATAN KALIJAMBE
TAHUN 2017**

DESA	Produksi daging (kwintal)	Kulit (lembar)			
		Sapi	Kerbau	Kambing	Domba
(1)	(2)	(3)	(4)	(5)	(6)
01 Keden	12,682	23	0	73	118
02 Trobayan	17,138	30	0	67	113
03 Kalimacan	21,251	38	0	305	312
04 Jetis Karangpung	28,334	50	0	193	228
05 Krikilan	14,167	25	0	162	204
06 Bukuran	31,876	57	0	59	107
07 Ngebung	12,682	23	0	59	106
08 Banaran	14,167	25	0	232	257
09 Samberembe	10,625	19	0	178	216
10 Donoyudan	16,909	30	0	74	120
11 Wonorejo	28,334	50	0	76	117
12 Saren	14,167	25	0	186	222
13 Karangjati	14,396	26	0	204	236
14 Tegalombo	63,409	113	0	76	124
JUMLAH 2017	300,137	533	0	1,943	2,480
JUMLAH 2016	271,438	390	0	1,991	2,419
JUMLAH 2015	301,331	574	0	1,646	2,352

Sumber : Dinas Peternakan & Perikanan Kab. Sragen

Tabel 5.4.4 (LANJUTAN)

DESA	Produksi Telur (kg)				Susu Sapi (Liter)
	Ayam Ras	Ayam Kampung	Itik	Puyuh	
(1)	(7)	(8)	(9)	(10)	(11)
01 Keden	5,394	1,639	466	137	0
02 Trobayan	4,140	1,258	508	131	0
03 Kalimacan	3,897	1,184	508	362	0
04 Jetis Karangpung	7,359	2,236	678	264	0
05 Krikilan	5,338	1,622	508	237	0
06 Bukuran	4,168	1,267	339	125	0
07 Ngebung	5,338	1,622	445	123	0
08 Banaran	7,649	2,324	339	298	0
09 Samberembe	4,309	1,309	614	251	0
10 Donoyudan	4,594	1,396	995	140	0
11 Wonorejo	7,391	2,246	1,842	136	0
12 Saren	4,510	1,370	720	258	0
13 Karangjati	6,002	1,824	593	274	0
14 Tegalombo	4,893	1,487	613	144	0
JUMLAH 2017	74,981	22,784	9,169	2,879	0
JUMLAH 2016	73,311	21,388	8,392	1,618	0
JUMLAH 2015	280,968	39,862	3,625	0	0

Sumber : Dinas Peternakan & Perikanan Kab. Sragen

**Tabel 6.1 SARANA PANJANG JALAN
DIRINCI PER DESA/KELURAHAN DI KECAMATAN Kalijambe
TAHUN 2017**

DESA	Panjang Jalan (Km)				
	Kelas II	Kelas III	Kelas IIIa	Kelas IV	Kelas V
(1)	(2)	(3)	(4)	(5)	(6)
01 Keden	0.00	0.00	0.00	0.00	2.00
02 Trobayan	0.00	0.00	0.00	0.00	2.00
03 Kalimacan	0.00	0.00	0.00	0.00	1.00
04 Jetis Karangpung	1.50	0.00	0.00	2.00	0.00
05 Krikilan	0.00	0.00	0.00	3.00	0.00
06 Bukuran	0.00	0.00	0.00	3.00	0.00
07 Ngebung	0.00	0.00	0.00	0.00	0.00
08 Banaran	2.00	0.00	0.00	0.00	0.00
09 Samberembe	0.00	0.00	0.00	2.00	0.00
10 Donoyudan	0.00	0.00	0.00	3.50	1.00
11 Wonorejo	0.00	0.00	0.00	4.50	0.00
12 Saren	0.00	0.00	0.00	2.00	0.00
13 Karangjati	1.50	0.00	0.00	0.00	0.00
14 Tegalombo	0.00	0.00	0.00	0.00	0.00
JUMLAH 2017	5.00	0.00	0.00	20.00	6.00
JUMLAH 2016	5.00	0.00	0.00	20.00	6.00
JUMLAH 2015	5.00	0.00	0.00	20.00	6.00

Sumber : Statistik Kecamatan Kalijambe

Tabel 6.1 (LANJUTAN)

DESA	Panjang Jalan (Km)		Jembatan (buah)
	Desa beraspal	Desa tak beraspal	
(1)	(7)	(8)	(9)
01 <i>Keden</i>	10.00	5.00	6
02 <i>Trobayan</i>	6.00	6.00	6
03 <i>Kalimacan</i>	2.00	6.00	8
04 <i>Jetis Karangpung</i>	6.00	9.00	5
05 <i>Krikilan</i>	6.00	6.00	7
06 <i>Bukuran</i>	3.00	9.00	8
07 <i>Ngebung</i>	10.00	7.00	4
08 <i>Banaran</i>	8.00	4.00	3
09 <i>Samberembe</i>	1.00	11.00	3
10 <i>Donoyudan</i>	1.00	11.00	5
11 <i>Wonorejo</i>	8.00	11.00	5
12 <i>Saren</i>	2.00	10.00	6
13 <i>Karangjati</i>	11.00	5.00	7
14 <i>Tegalombo</i>	11.00	4.00	6
JUMLAH 2017	85.00	104.00	79
JUMLAH 2016	85.00	104.00	79
JUMLAH 2015	85.00	104.00	79

Sumber : Statistik Kecamatan Kalijambe

**Tabel 6.2 KENDARAAN TIDAK BERMOTOR
DIRINCI PER DESA/KELURAHAN DI KECAMATAN KALIJAMBE
TAHUN 2017**

DESA	Andong/ Dokar	Gerobag Dorong	Gerobag Hewan	Becak	Sepeda
(1)	(2)	(3)	(4)	(5)	(6)
01 <i>Keden</i>	*	*	*	*	*
02 <i>Trobayan</i>	*	*	*	*	*
03 <i>Kalimacan</i>	*	*	*	*	*
04 <i>Jetis Karangpung</i>	*	*	*	*	*
05 <i>Krikilan</i>	*	*	*	*	*
06 <i>Bukuran</i>	*	*	*	*	*
07 <i>Ngebung</i>	*	*	*	*	*
08 <i>Banaran</i>	*	*	*	*	*
09 <i>Samberembe</i>	*	*	*	*	*
10 <i>Donoyudan</i>	*	*	*	*	*
11 <i>Wonorejo</i>	*	*	*	*	*
12 <i>Saren</i>	*	*	*	*	*
13 <i>Karangjati</i>	*	*	*	*	*
14 <i>Tegalombo</i>	*	*	*	*	*
JUMLAH 2017	-	-	-	-	-
JUMLAH 2016	-	-	-	-	-
JUMLAH 2015	-	-	-	-	-

Sumber : Statistik Kecamatan Kalijambe

*=data tidak tersedia

**Tabel 6.3 JUMLAH KENDARAAN BERMOTOR
DIRINCI PER DESA/KELURAHAN DI KECAMATAN KALIJAMBE
TAHUN 2017**

DESA	Mobil		Bus / Mini Bus	Colt Umum	Truk	Sepeda Motor
	Dinas	Pribadi				
(1)	(2)	(3)	(4)	(5)	(6)	(7)
01 Keden	*	*	*	*	*	*
02 Trobayan	*	*	*	*	*	*
03 Kalimacan	*	*	*	*	*	*
04 Jetis Karangpung	*	*	*	*	*	*
05 Krikilan	*	*	*	*	*	*
06 Bukuran	*	*	*	*	*	*
07 Ngebung	*	*	*	*	*	*
08 Banaran	*	*	*	*	*	*
09 Samberembe	*	*	*	*	*	*
10 Donoyudan	*	*	*	*	*	*
11 Wonorejo	*	*	*	*	*	*
12 Saren	*	*	*	*	*	*
13 Karangjati	*	*	*	*	*	*
14 Tegalombo	*	*	*	*	*	*
JUMLAH 2017	-	-	-	-	-	-
JUMLAH 2016	-	-	-	-	-	-
JUMLAH 2015	-	-	-	-	-	-

Sumber : Statistik Kecamatan Kalijambe

*=data tidak tersedia

**Tabel 6.4 JUMLAH PESAWAT TELEPON, RADIO, DAN TELEVISI
DIRINCI PER DESA/KELURAHAN DI KECAMATAN KALIJAMBE
TAHUN 2017**

DESA	Telepon	Radio	Televisi
(1)	(2)	(3)	(4)
01 Keden	*	*	*
02 Trobayan	*	*	*
03 Kalimacan	*	*	*
04 Jetis Karangpung	*	*	*
05 Krikilan	*	*	*
06 Bukuran	*	*	*
07 Ngebung	*	*	*
08 Banaran	*	*	*
09 Samberembe	*	*	*
10 Donoyudan	*	*	*
11 Wonorejo	*	*	*
12 Saren	*	*	*
13 Karangjati	*	*	*
14 Tegalombo	*	*	*
JUMLAH 2017	-	-	-
JUMLAH 2016	-	-	-
JUMLAH 2015	-	-	-

Sumber : Statistik Kecamatan Kalijambe

*=data tidak tersedia

**Tabel 7.1 KEADAAN KELUARGA SEJAHTERA
DIRINCI PER DESA/KELURAHAN DI KECAMATAN KALIJAMBE
TAHUN 2017**

DESA	Keluarga Prasejahtera	Keluarga Sejahtera I	Keluarga Sejahtera II, III, III+
(1)	(2)	(3)	(4)
<i>01 Keden</i>	328	39	682
<i>02 Trobayan</i>	295	58	479
<i>03 Kalimacan</i>	485	80	363
<i>04 Jetis Karangpung</i>	364	620	487
<i>05 Krikilan</i>	178	663	526
<i>06 Bukuran</i>	633	45	199
<i>07 Ngebung</i>	348	101	296
<i>08 Banaran</i>	488	136	1,074
<i>09 Samberembe</i>	393	104	662
<i>10 Donoyudan</i>	339	151	654
<i>11 Wonorejo</i>	478	387	542
<i>12 Saren</i>	367	64	736
<i>13 Karangjati</i>	414	214	818
<i>14 Tegalombo</i>	455	83	286
JUMLAH 2017	5,565	2,745	7,804
JUMLAH 2016	5,441	2,726	7,751
JUMLAH 2015	5,378	2,711	7,659

Sumber : PK PLKB Kecamatan Kalijambe

**Tabel 7.2 KEADAAN RUMAH PENDUDUK
DIRINCI PER DESA/KELURAHAN DI KECAMATAN KALIJAMBE
TAHUN 2017**

DESA	Jenis Dinding				Jumlah
	Permanen	Semi Permanen	Papan	Bambu	
(1)	(2)	(3)	(4)	(5)	(6)
01 Keden	0	0	0	0	0
02 Trobayan	0	0	0	0	0
03 Kalimacan	0	0	0	0	0
04 Jetis Karangpung	0	0	0	0	0
05 Krikilan	0	0	0	0	0
06 Bukuran	0	0	0	0	0
07 Ngebung	0	0	0	0	0
08 Banaran	0	0	0	0	0
09 Samberembe	0	0	0	0	0
10 Donoyudan	0	0	0	0	0
11 Wonorejo	0	0	0	0	0
12 Saren	0	0	0	0	0
13 Karangjati	0	0	0	0	0
14 Tegalombo	0	0	0	0	0
JUMLAH 2017	0	0	0	0	0
JUMLAH 2016	0	0	0	0	0
JUMLAH 2015	0	0	0	0	0

***data tidak tersedia**

**Tabel 8.1 HARGA PRODUSEN JENIS BAHAN PANGAN
DIRINCI PER DESA/KELURAHAN DI KECAMATAN KALIJAMBE
TAHUN 2017**

JENIS BAHAN PANGAN		Satuan	Rata-rata Harga/satuan (Rp)	Keterangan
(1)	(2)	(3)	(4)	
01	<i>Padi / Gabah</i>	Kuintal	340,000	GKP
02	<i>Jagung pipilan kering</i>	Kuintal	0	-
03	<i>Ketela pohon berkulit basah</i>	Kuintal	55,000	-
04	<i>Ketela rambat berkulit basah</i>	Kuintal	-	-
05	<i>Kedelai (biji kering)</i>	Kuintal	-	-
06	<i>Kacang tanah</i>	Kuintal	1,800,000	Dikupas
07	<i>Kacang hijau (biji kering)</i>	Kuintal	-	-

Sumber : Statistik Kecamatan Kalijambe

DATA

MENCERDASKAN BANGSA

<https://sragenkab.bps.go.id>



**BADAN PUSAT STATISTIK
KABUPATEN SRAGEN**

Jl. Letjend. Suprpto No 48 Sragen, Telp. 0271-891151
www.sragenkab.bps.go.id

ISSN 0852-260X

